

โครงการวิศวกรรมชลประทาน

(02207499)

ที่ 3/2557

เรื่อง

การพัฒนาระบบสารสนเทศของกลุ่มน้ำประธานในประเทศไทย

A Development of Information System of Main River Basin in Thailand

โดย

นายศิริพิสิทธิ์ พัฒนพงศอนันต์

นายชนกร ทรงเจริญ

นายเอกพันธ์ มาเลิศ

เสนอ

ภาควิชาวิศวกรรมชลประทาน คณะวิศวกรรมศาสตร์ กำแพงแสน

มหาวิทยาลัยเกษตรศาสตร์ วิทยาเขตกำแพงแสน นครปฐม 73140

เพื่อความสมบูรณ์แห่งปริญญาวิทยาศาสตรบัณฑิต(วิศวกรรมโยธา-ชลประทาน)

พ.ศ.2557

ใบรับรองโครงการวิศวกรรมชลประทาน

ภาควิชาวิศวกรรมชลประทาน

คณะวิศวกรรมศาสตร์ กำแพงแสน มหาวิทยาลัยเกษตรศาสตร์ วิทยาเขตกำแพงแสน

เรื่อง

การพัฒนาระบบสารสนเทศของกลุ่มน้ำประธานในประเทศไทย

A Development of Information System of Main River Basin in
Thailand

นามผู้จัดทำโครงการ

นายศิริระพีลัญจ์ พัฒนพงศ์อนันต์

นายธนกร ทรงเจริญ

นายเอกพันธ์ มาเลิศ

ได้พิจารณาเห็นชอบโดย

ประธานกรรมการ

(อ.ดร. วิษุวัตม์ แต่สมบัติ)

หัวหน้าภาควิชา

(ผศ. นิมิตร เจริญนันทพิพัฒน์)

บทคัดย่อ

ชื่อเรื่อง : การพัฒนาระบบสารสนเทศของกลุ่มน้ำประชนในประเทศไทย

โดย : นายศิริพิสิทธิ์ พัฒนพงศ์อนันต์

นายชนกร ทรงเจริญ

นายเอกพันธ์ มาเลิศ

อาจารย์ที่ปรึกษา :

(อ.ดร. วิษุวัตม์ แต่สมบัติ)

...../...../.....

ปัจจุบันระบบสารสนเทศ (IS) เริ่มมีการพัฒนารูปแบบการทำงานจากเดิมที่เป็นระบบแบบใช้งานเครื่องเดียว ซึ่งทำให้การเผยแพร่ข้อมูลอยู่ในวงจำกัด มาเป็นระบบ GIS บนฐานอินเทอร์เน็ตซึ่งทำให้ผู้ใช้สามารถเข้าถึงและสืบค้นข้อมูลได้สะดวกมากขึ้น ดังนั้นการนำเสนอข้อมูลระบบสารสนเทศทางภูมิศาสตร์ (GIS) บนอินเทอร์เน็ต จึงเป็นอีกทางเลือกหนึ่งในการบริการเผยแพร่ข้อมูล GIS ให้นำไปใช้ประโยชน์ในงานต่างๆได้

โครงการนี้ได้ศึกษาการจัดทำเว็บไซต์ เพื่อนำเสนอข้อมูล GIS บนอินเทอร์เน็ตโดยใช้โปรแกรม ArcGIS และ โปรแกรม Joomla โดยรวบรวมข้อมูลพิกัดที่ตั้งของสถานีวัดน้ำท่า ขอบเขตของกลุ่มน้ำประชนและขอบเขตการปกครองของกลุ่มน้ำประชนในประเทศไทยแล้วแสดงผลบนแผนที่ระบบ GIS ผลลัพธ์ที่ได้แสดงผลข้อมูล GIS ในรูปแบบเว็บไซต์ และสามารถสืบค้นข้อมูลจากฐานข้อมูลบนเครือข่ายอินเทอร์เน็ตได้ โดยโปรแกรม Joomla

Abstract

Title : A Development of Information System of Main River Basin in Thailand

By : Mr. Sirapisit Pattanaponganan

Mr. Tanakorn Songjaroen

Mr. Aekaphan Marled

Project Advisor:

(Dr. Wisuwat Taesombat)

Date...../...../.....

Nowadays, Information System (IS) are shifting from stand-alone usage, the utilization is limited, to internet-based Geographic Information System (GIS), which allows more convenient access and query of the GIS data. GIS data representation on internet is an alternative service that can provide essential information for various applications. is project focused on development of website to present the GIS data on internet using ArcGIS program.

The coordinate in formation of runoff, and rainfall stations, boundaries of main river basin and government adminiatration in Thailand were gathered. The GIS layout of gathered data was illustrated on the developed website. The result shown that the developed website by Joomla program can illustrated and Search for the GIS database on that website.

คำนิยม

ในการจัดทำโครงการวิศวกรรมชลประทานครั้งนี้ ผู้จัดทำโครงการขอขอบพระคุณ อ.ดร. วิษุวัตม์ แต่สมบัติ ประธานกรรมการที่ปรึกษา ที่คอยให้คำชี้แนะและแนะนำในการจัดทำโครงการ วิศวกรรมชลประทานจนประสบความสำเร็จ

ขอขอบคุณสำนักอุทกวิทยาและบริหารน้ำ กรมชลประทาน และสำนักอุตุนิยมวิทยา กรมอุตุนิยมวิทยา ที่สนับสนุนข้อมูลปริมาณน้ำท่าและปริมาณน้ำฝน ที่ใช้ในการศึกษาครั้งนี้

ขอขอบคุณภาควิชาวิศวกรรมชลประทาน ที่ได้ให้ความอนุเคราะห์ในการใช้เครื่องคอมพิวเตอร์ และอุปกรณ์ต่างๆ มาดัดแปลงจนทำให้การดำเนินงานของโครงการนี้สำเร็จลุล่วงด้วยดี

ขอขอบคุณเพื่อนๆวิศวกรรมชลประทานทุกท่าน สำหรับกำลังใจและความช่วยเหลือที่มีให้กัน มาโดยตลอด

สุดท้ายนี้ ประโยชน์และคุณงามความดีทั้งหลายอันพึงจะได้รับจากโครงการวิศวกรรมนี้ ผู้จัดทำ ขอมอบให้แก่ บิดามารดา ที่ให้การอบรมเลี้ยงดูมาด้วยความรักอันยิ่งใหญ่ ผู้มีพระคุณทุกท่าน คณาจารย์ที่ได้ประสิทธิ์ประสาทความรู้ ความสามารถต่างๆ ให้แก่ผู้จัดทำจนประสบความสำเร็จในการศึกษา

นายศิริระพีดิษฐ์ พัฒนพงศ์อนันต์

นายธนกร ทรงเจริญ

นายเอกพันธ์ มาเลิศ

พฤษภาคม 2558

สารบัญ

	หน้า
บทคัดย่อ	ก
ABSTRACT	ข
คำนิยาม	ค
สารบัญ	ง
สารบัญตาราง	ฉ
สารบัญภาพ	ญ
บทที่ 1 บทนำ	1
1.1 ความเป็นมา	1
1.2 วัตถุประสงค์การศึกษา	1
1.3 ผลที่คาดว่าจะได้	2
1.4 ขอบเขตของการศึกษา	2
บทที่ 2 การตรวจเอกสาร	3
2.1 คำจำกัดความของระบบสารสนเทศ (IS)	3
2.2 คำจำกัดความของระบบสารสนเทศทางภูมิศาสตร์ (GIS)	4
2.3 หลักการทำงานของระบบอินเทอร์เน็ต (Internet)	6
2.4 โปรแกรม ArcGIS Desktop 10.2	7

สารบัญ(ต่อ)

	หน้า
2.5 โปรแกรม Joomla	8
2.6 งานวิจัยที่เกี่ยวข้อง	10
2.7 พื้นที่ศึกษา	11
บทที่ 3 อุปกรณ์และวิธีการเก็บข้อมูล	13
3.1 อุปกรณ์	13
3.2 ข้อมูลที่ใช้งาน	13
3.2.1 ข้อมูลทุติยภูมิ	13
3.3 วิธีการดำเนินการ	14
3.3.1 วิธีรวบรวมข้อมูลระบบสารสนเทศของกลุ่มน้ำประชนในประเทศไทย	14
3.3.2 วิธีสร้างโฮมเพจรวบรวมระบบสารสนเทศของกลุ่มน้ำประชนในประเทศไทย	14
บทที่ 4 ผลการดำเนินการ	16
4.1 ส่วนของข้อมูลทั่วไปพื้นที่ลุ่มน้ำหลัก 25 ลุ่มน้ำในประเทศไทย	16
1.กลุ่มลุ่มสาขาแม่น้ำโขง	16
1.1 แม่น้ำกก	16
1.2 แม่น้ำโขง	17
1.3 แม่น้ำชี	19

สารบัญ(ต่อ)

	หน้า
1.4 แม่น้ำมูล	20
1.5 แม่น้ำโตนเลสาบ	21
2.กลุ่มแม่น้ำสาขาแม่น้ำสาละวิน	22
2.1 แม่น้ำสาละวิน	22
3.กลุ่มแม่น้ำเจ้าพระยา+ท่าจีน	23
3.1 แม่น้ำปิง	23
3.2 แม่น้ำวัง	24
3.3 แม่น้ำยม	25
3.4 แม่น้ำน่าน	26
3.5 แม่น้ำเจ้าพระยา	27
3.6 แม่น้ำสะแกกรัง	28
3.7 แม่น้ำท่าจีน	29
3.8 แม่น้ำป่าสัก	30
4.กลุ่มแม่น้ำแม่กลอง	31
4.1 แม่น้ำแม่กลอง	31
5.กลุ่มน้ำบางปะกง	32

สารบัญ(ต่อ)

	หน้า
5.1 แม่น้ำบางปะกง	32
5.2 แม่น้ำปราจีนบุรี	33
6.กลุ่มลุ่มน้ำชายฝั่งทะเลอ่าวไทยตะวันออก	34
6.1 แม่น้ำชายฝั่งทะเลตะวันออก	34
7.กลุ่มลุ่มน้ำชายฝั่งทะเลอ่าวไทยตะวันตก	36
7.1 แม่น้ำเพชรบุรี	36
7.2 แม่น้ำประจวบคีรีขันธ์	37
8.กลุ่มลุ่มน้ำภาคใต้ฝั่งตะวันออก (ฝั่งอ่าวไทย)	38
8.1 แม่น้ำภาคใต้ฝั่งตะวันออก	38
8.2 แม่น้ำทะเลสาบสงขลา	39
8.3 แม่น้ำตาปี	40
8.4 แม่น้ำปัตตานี	42
9.กลุ่มลุ่มน้ำภาคใต้ฝั่งตะวันตก (ฝั่งทะเลอันดามัน)	42
9.1 แม่น้ำภาคใต้ฝั่งตะวันตก	42
4.2 ส่วนของโปรแกรม ArcGIS Desktop 10.2	72
4.3 ส่วนของโปรแกรม Joomla	73

สารบัญ(ต่อ)

	หน้า
บทที่ 5 สรุปผลการศึกษาและข้อเสนอแนะ	76
5.1 สรุปผล	76
5.2 ข้อเสนอแนะ	77
เอกสารอ้างอิง	78
ภาคผนวก	80
ภาคผนวก ก. ข้อมูลสถานีตรวจวัดน้ำท่า	81
ภาคผนวก ข. การติดตั้งและวิธีการใช้งาน โปรแกรม Joomla	162
ส่วนที่ 1:การจำลองเซิร์ฟเวอร์ โดย XAMPP	162
ส่วนที่ 2:การติดตั้ง Joomla และการใช้งาน	165
ส่วนที่ 3:การสำรองไฟล์โดย โปรแกรม Akeeba Backup	169
ภาคผนวก ค. การจัดทำแผนที่ด้วยโปรแกรมระบบสารสนเทศภูมิศาสตร์(ArcGIS 10.2)	176

สารบัญตาราง

	หน้า
ตารางที่ 2.1 รายชื่อกลุ่มลุ่มน้ำ พื้นที่ และจำนวนลุ่มน้ำหลักในกลุ่มลุ่มน้ำของประเทศไทย	12
ตารางที่ ก.1 ข้อมูล 25 ลุ่มน้ำในประเทศไทย	81
ตารางที่ ก.2 สถานีวัดน้ำท่าในลุ่มน้ำสาละวิน	83
ตารางที่ ก.3 สถานีวัดน้ำท่าในลุ่มน้ำโขง(อีสาน)	85
ตารางที่ ก.4 สถานีวัดน้ำท่าในลุ่มน้ำ(เหนือ)	92
ตารางที่ ก.5 สถานีวัดน้ำท่าในลุ่มน้ำกก	94
ตารางที่ ก.6 สถานีวัดน้ำท่าในลุ่มน้ำชี	96
ตารางที่ ก.7 สถานีวัดน้ำท่าในลุ่มน้ำมูล	102
ตารางที่ ก.8 สถานีวัดน้ำท่าในลุ่มน้ำปิง	111
ตารางที่ ก.9 สถานีวัดน้ำท่าในลุ่มน้ำวัง	118
ตารางที่ ก.10 สถานีวัดน้ำท่าในลุ่มน้ำยม	120
ตารางที่ ก.11 สถานีวัดน้ำท่าในลุ่มน้ำน่าน	122
ตารางที่ ก.12 สถานีวัดน้ำท่าในลุ่มน้ำเจ้าพระยา	126
ตารางที่ ก.13 สถานีวัดน้ำท่าในลุ่มน้ำสะแกกรัง	129
ตารางที่ ก.14 สถานีวัดน้ำท่าในลุ่มน้ำป่าสัก	130
ตารางที่ ก.15 สถานีวัดน้ำท่าในลุ่มน้ำท่าจีน	132

สารบัญตาราง(ต่อ)

	หน้า
ตารางที่ ก.16 สถานีวัดน้ำท่าในลุ่มน้ำแม่กลอง	133
ตารางที่ ก.17 สถานีวัดน้ำท่าในลุ่มน้ำปราจีนบุรี	137
ตารางที่ ก.18 สถานีวัดน้ำท่าในลุ่มน้ำบางปะกง	139
ตารางที่ ก.19 สถานีวัดน้ำท่าในลุ่มน้ำโตนเลสาบ	140
ตารางที่ ก.20 สถานีวัดน้ำท่าในลุ่มน้ำชายฝั่งตะวันออก	141
ตารางที่ ก.21 สถานีวัดน้ำท่าในลุ่มน้ำเพชรบุรี	144
ตารางที่ ก.22 สถานีวัดน้ำท่าในลุ่มน้ำชายฝั่งประจวบคีรีขันธ์	145
ตารางที่ ก.23 สถานีวัดน้ำท่าในลุ่มน้ำภาคใต้ฝั่งตะวันออก (บน)	146
ตารางที่ ก.24 สถานีวัดน้ำท่าในลุ่มน้ำภาคใต้ฝั่งตะวันออก (ล่าง)	149
ตารางที่ ก.25 สถานีวัดน้ำท่าในลุ่มน้ำตาปี	151
ตารางที่ ก.26 สถานีวัดน้ำท่าในลุ่มน้ำทะเลสาบสงขลา	154
ตารางที่ ก.27 สถานีวัดน้ำท่าในลุ่มน้ำปัตตานี	157
ตารางที่ ก.28 สถานีวัดน้ำท่าในลุ่มน้ำชายฝั่งทะเลตะวันตก	158

สารบัญภาพ

	หน้า
รูปที่ 2.1 ความสัมพันธ์ระหว่างผู้ใช้และเครื่องแม่ข่าย	6
รูปที่ 2.2 โปรแกรม ArcGIS Desktop 10.2	7
รูปที่ 2.3 โปรแกรม Joomla	9
รูปที่ 3.1 แผนภาพแสดงขั้นตอนการดำเนินงาน	15
รูปที่ 4.1 แผนที่ 25 ลุ่มน้ำหลักของประเทศไทย	44
รูปที่ 4.2 ตำแหน่งสถานีตรวจวัดน้ำท่าในลุ่มแม่น้ำสาละวิน	45
รูปที่ 4.3 ตำแหน่งสถานีตรวจวัดน้ำท่าในลุ่มแม่น้ำโขง(อีสาน)	47
รูปที่ 4.4 ตำแหน่งสถานีตรวจวัดน้ำท่าในลุ่มแม่น้ำโขง(เหนือ)	48
รูปที่ 4.5 ตำแหน่งสถานีตรวจวัดน้ำท่าในลุ่มแม่น้ำกก	49
รูปที่ 4.6 ตำแหน่งสถานีตรวจวัดน้ำท่าในลุ่มแม่น้ำชี	50
รูปที่ 4.7 ตำแหน่งสถานีตรวจวัดน้ำท่าในลุ่มแม่น้ำมูล	51
รูปที่ 4.8 ตำแหน่งสถานีตรวจวัดน้ำท่าในลุ่มแม่น้ำปิง	52
รูปที่ 4.9 ตำแหน่งสถานีตรวจวัดน้ำท่าในลุ่มแม่น้ำวัง	53
รูปที่ 4.10 ตำแหน่งสถานีตรวจวัดน้ำท่าในลุ่มแม่น้ำยม	54
รูปที่ 4.11 ตำแหน่งสถานีตรวจวัดน้ำท่าในลุ่มแม่น้ำน่าน	55
รูปที่ 4.12 ตำแหน่งสถานีตรวจวัดน้ำท่าในลุ่มแม่น้ำเจ้าพระยา	56

สารบัญภาพ(ต่อ)

	หน้า
รูปที่ 4.13 ตำแหน่งสถานีตรวจวัดน้ำท่าในกลุ่มแม่น้ำสะแกกรัง	57
รูปที่ 4.14 ตำแหน่งสถานีตรวจวัดน้ำท่าในกลุ่มแม่น้ำป่าสัก	58
รูปที่ 4.15 ตำแหน่งสถานีตรวจวัดน้ำท่าในกลุ่มแม่น้ำท่าจีน	59
รูปที่ 4.16 ตำแหน่งสถานีตรวจวัดน้ำท่าในกลุ่มแม่น้ำแม่กลอง	60
รูปที่ 4.17 ตำแหน่งสถานีตรวจวัดน้ำท่าในกลุ่มแม่น้ำปราจีนบุรี	61
รูปที่ 4.18 ตำแหน่งสถานีตรวจวัดน้ำท่าในกลุ่มแม่น้ำบางปะกง	62
รูปที่ 4.19 ตำแหน่งสถานีวัดน้ำท่าในกลุ่มแม่น้ำโตนเลสาบ	63
รูปที่ 4.20 ตำแหน่งสถานีวัดน้ำท่าในกลุ่มแม่น้ำชายฝั่งตะวันออก	64
รูปที่ 4.21 ตำแหน่งสถานีวัดน้ำท่าในกลุ่มแม่น้ำเพชรบุรี	65
รูปที่ 4.22 ตำแหน่งสถานีวัดน้ำท่าในกลุ่มแม่น้ำประจวบคีรีขันธ์	66
รูปที่ 4.23 ตำแหน่งสถานีวัดน้ำท่าในกลุ่มแม่น้ำภาคใต้ฝั่งตะวันออก(บน)	67
รูปที่ 4.24 ตำแหน่งสถานีวัดน้ำท่าในกลุ่มแม่น้ำภาคใต้ฝั่งตะวันออก(ล่าง)	68
รูปที่ 4.25 ตำแหน่งสถานีวัดน้ำท่าในกลุ่มแม่น้ำตาปี	69
รูปที่ 4.26 ตำแหน่งสถานีวัดน้ำท่าในกลุ่มแม่น้ำทะเลสาบสงขลา	70
รูปที่ 4.27 ตำแหน่งสถานีวัดน้ำท่าในกลุ่มแม่น้ำปัตตานี	71

สารบัญภาพ

	หน้า
รูปที่ 4.28 ตำแหน่งสถานีวัดน้ำท่าในกลุ่มแม่น้ำชายฝั่งทะเลตะวันตก	72
รูปที่ 4.29 ตัวอย่างการ Layout Map	73
รูปที่ 4.30 แสดงหน้าเว็บเพจ www.wrcmislab.eng.kps.ku.ac.th/	75
รูปที่ ข.1 แสดงหน้าดาวน์โหลดโปรแกรมจำลองเซิร์ฟเวอร์ XAMPP	162
รูปที่ ข.2 แสดงหน้าจอการติดตั้งโปรแกรมจำลองเซิร์ฟเวอร์ XAMPP	163
รูปที่ ข.3 แสดงหน้าการเปิดบราวเซอร์ XAMPP	163
รูปที่ ข.4 แสดงหน้าการเลือก Databases เพื่อไปหน้าถัดไป	164
รูปที่ ข.5 แสดงหน้าการสร้างฐานข้อมูล	164
รูปที่ ข.6 แสดงหน้าดาวน์โหลดโปรแกรม Joomla	165
รูปที่ ข.7 แสดงหน้าการเปลี่ยนชื่อไฟล์เป็น WRCMIS LAB	165
รูปที่ ข.8 แสดงหน้าการเปิดเว็บบราวเซอร์ WRCMIS LAB	166
รูปที่ ข.9 แสดงหน้าตั้งค่าหลักของเว็บ	166
รูปที่ ข.10 แสดงหน้าการตั้งค่าฐานข้อมูล	167
รูปที่ ข.11 แสดงหน้าการระบุรายละเอียดของ Joomla	167
รูปที่ ข.12 แสดงหน้าการติดตั้ง	168
รูปที่ ข.13 แสดงหน้าการเลือก ไลบรารี installer installation	168

สารบัญภาพ(ต่อ)

	หน้า
รูปที่ ข.14 แสดงหน้าเว็บไซต์ที่ทำการสร้าง	169
รูปที่ ข.15 แสดงหน้าการเลือก Extensions	169
รูปที่ ข.16 แสดงหน้าการเลือก install เพื่อค้นหา Akeeba Backup	170
รูปที่ ข.17 แสดงหน้าการเลือก Akeeba Backup เพื่อ สำรองข้อมูล	170
รูปที่ ข.18 แสดงหน้า Install Akeeba Backup	171
รูปที่ ข.19 แสดงหน้าการติดตั้งโปรแกรม Akeeba Backup	171
รูปที่ ข.20 แสดงหน้าการเลือก Components	172
รูปที่ ข.21 แสดงหน้า Basic Operations	172
รูปที่ ข.22 แสดงหน้าการเลือก ZIP format	173
รูปที่ ข.23 แสดงหน้าการ Save Akeeba Backup	173
รูปที่ ข.24 แสดงหน้าการเลือก Backup Now	174
รูปที่ ข.25 แสดงหน้าการ Backup Now	174
รูปที่ ข.26 แสดงหน้าการ โหลดข้อมูล Backup Now	175
รูปที่ ข.27 แสดงหน้าการเสร็จสิ้นการ Backup	175
รูปที่ ค.1 แสดงหน้าการเปิดหน้า ArcMap	176

สารบัญภาพ(ต่อ)

	หน้า
รูปที่ ค.2 แสดงหน้าการเพิ่มข้อมูลแผนที่	177
รูปที่ ค.3 แสดงหน้าการเพิ่มองค์ประกอบของแผนที่	177
รูปที่ ค.4 แสดงหน้าการเพิ่มพิกัดภูมิศาสตร์	178
รูปที่ ค.5 แสดงการใส่พิกัด Grid Line	178
รูปที่ ค.6 แสดงหน้าเลือก Next เพื่อไปหน้าถัดไป	179
รูปที่ ค.7 แสดงหน้าเลือก Finish เพื่อจบการทำงาน	179
รูปที่ ค.8 แสดงหน้าการเสร็จสิ้นการใส่พิกัดจุด	180
รูปที่ ค.9 แสดงหน้าการใส่ทิศในแผนที่	180
รูปที่ ค.10 แสดงหน้าการเสร็จสิ้นการใส่ทิศ	181
รูปที่ ค.11 แสดงหน้าการใส่มาตราส่วนในแผนที่	181
รูปที่ ค.12 แสดงหน้าการเสร็จสิ้นการใส่มาตราส่วน	182
รูปที่ ค.13 แสดงหน้าการปรับแก้มาตราส่วน	182
รูปที่ ค.14 แสดงหน้าการเสร็จสิ้นการปรับแก้มาตราส่วน	182
รูปที่ ค.15 แสดงหน้าการใส่สัญลักษณ์ในแผนที่	183
รูปที่ ค.16 แสดงหน้าการกำหนดรูปแบบสัญลักษณ์	183

สารบัญภาพ(ต่อ)

	หน้า
รูปที่ ค.17 แสดงหน้าการปรับแก้ค่าสัญลักษณ์	184
รูปที่ ค.18 แสดงหน้าการเสร็จสิ้นการใส่สัญลักษณ์	184
รูปที่ ค.19 แสดงหน้าการเพิ่มชื่อแผนที่	185
รูปที่ ค.20 แสดงหน้าการเสร็จสิ้นการเพิ่มชื่อแผนที่	185

บทที่ 1

บทนำ

1.1 ความเป็นมา

ในปัจจุบันระบบสารสนเทศทางภูมิศาสตร์ (Geographic Information System: GIS) สามารถประยุกต์กับงานได้หลากหลาย อาทิ การวางผังเมือง การศึกษาเกี่ยวกับสิ่งแวดล้อมและทรัพยากร การศึกษาและติดตามภัยพิบัติ และด้านการท่องเที่ยว GIS เป็นเครื่องมือที่มีประสิทธิภาพใช้ในการจัดการ วิเคราะห์ และแสดงผลทั้งในระดับชุมชนและระดับภูมิภาค สามารถประยุกต์ GIS กับงานด้านการรวบรวมข้อมูลได้หลากหลายได้แก่ การจัดทำบัญชีรายชื่อสถานีวัดน้ำท่า การจัดการน้ำ การประเมินผลกระทบของน้ำ ระบบการจัดการข้อมูลของน้ำ และระบบสนับสนุนการตัดสินใจด้านการบริหารจัดการน้ำ ในการจัดทำโครงการนี้ก็เพื่อรวบรวมข้อมูลลุ่มน้ำในหลายมิติไม่ว่าจะเป็น พิกัดที่ตั้งของสถานีวัดน้ำท่า ที่ตั้งจังหวัด ที่ตั้งเขื่อนขนาดใหญ่และขนาดกลาง ที่ตั้งอ่างเก็บน้ำ เส้นลำน้ำหลัก เส้นลำน้ำสาขา ขอบเขตของกลุ่มน้ำประธานในประเทศไทย เพื่อทำการศึกษาและวิเคราะห์และจัดทำกรนำเสนอผ่านทางเว็บไซต์ ทำให้เกิดการพัฒนาระบบสารสนเทศบนเว็บไซต์เพื่อความสะดวกในการค้นหาข้อมูล ประหยัดเวลาในการค้นหา เป็นการรวบรวมข้อมูลที่จำเป็นต่างๆเกี่ยวกับลุ่มน้ำหลักทั้ง 25 ลุ่มน้ำในประเทศไทยให้เกิดประโยชน์แก่บุคคลและหน่วยงานที่สนใจ

โครงการนี้เป็นกรรวบรวมข้อมูลและจัดทำฐานข้อมูล เสนอผ่านเว็บไซต์ของกลุ่มน้ำประธานของประเทศไทย เพื่อนำเสนอข้อมูล GIS บนอินเทอร์เน็ตในรูปแบบของเว็บไซต์ แก่ผู้ทีสนใจศึกษาเพื่อที่จะสามารถเข้าถึงข้อมูลได้สะดวกรวดเร็วยิ่งขึ้น

1.2 วัตถุประสงค์ของการศึกษา

1.2.1 เพื่อรวบรวมข้อมูลระบบสารสนเทศของกลุ่มน้ำประธานในประเทศไทย

1.2.2 เพื่อพัฒนาระบบสารสนเทศบนเว็บไซต์

1.3 ผลที่คาดว่าจะได้รับ

1.3.1 ผู้ที่สนใจได้รับความรู้และนำไปใช้ให้เกิดประโยชน์ได้จริง

1.3.2 ช่วยเผยแพร่ข้อมูลต่างๆ ได้อย่างรวดเร็ว

1.4 ขอบเขตของการศึกษา

1.4.1 รายละเอียดแผนที่และลุ่มน้ำ ประกอบด้วย

- 1) พิกัดที่ตั้งจังหวัด ที่ตั้งเขื่อนขนาดใหญ่และขนาดกลาง
- 2) เส้นลุ่มน้ำหลักและเส้นลุ่มน้ำสาขา
- 3) ขอบเขตของกลุ่มน้ำประธานในประเทศไทย

1.4.2 เว็บไซต์ มีจำนวน 8 เมนูหลัก ได้แก่

- | | |
|---|---------------|
| 1) หน้าแรก | (2 หน้าย่อย) |
| 2) เกี่ยวกับ WRCMIS | (4 หน้าย่อย) |
| 3) บุคลากร | (3 หน้าย่อย) |
| 4) โปรแกรมแบบจำลอง | (2 หน้าย่อย) |
| 5) ระบบฐานข้อมูลทรัพยากรน้ำ | (25 หน้าย่อย) |
| 6) ระบบจัดเก็บเอกสารรายงาน (ในรูปแบบ Pdf) | (2 หน้าย่อย) |
| 7) ผลงานของ WRCMIS | (2 หน้าย่อย) |
| 8) ติดต่อเรา | (2 หน้าย่อย) |

บทที่ 2

การตรวจเอกสาร

2.1 คำจำกัดความของระบบสารสนเทศ (IS)

ระบบสารสนเทศ (Information System) คือ ขบวนการประมวลผลข่าวสารที่มีอยู่ให้อยู่ในรูปของข่าวสารที่เป็นประโยชน์สูงสุด เพื่อเป็นข้อสรุปที่ใช้สนับสนุนการตัดสินใจของบุคคลระดับบริหารขบวนการที่ทำให้เกิดข่าวสารสารสนเทศนี้ เรียกว่า การประมวลผลสารสนเทศ (Information Processing) และเรียกวิธีการประมวลผลสารสนเทศด้วยเครื่องมือทางอิเล็กทรอนิกส์ว่า เทคโนโลยีสารสนเทศ (Information Technology : IT) เทคโนโลยีสารสนเทศ หมายถึง เทคโนโลยีที่ประกอบขึ้นด้วยระบบจัดเก็บและประมวลผลข้อมูล ระบบสื่อสาร โทรคมนาคม และอุปกรณ์สนับสนุนการปฏิบัติงานด้านสารสนเทศที่มีการวางแผน จัดการและใช้งานร่วมกันอย่างมีประสิทธิภาพเทคโนโลยีสารสนเทศ มีองค์ประกอบสำคัญ 3 ประการ

2.1.1 ระบบประมวลผล

ความซับซ้อนในการปฏิบัติงานและความต้องการสารสนเทศที่หลากหลาย ทำให้การจัดการและการประมวลผลข้อมูลด้วยมือ ไม่สะดวก ช้า และอาจผิดพลาด ปัจจุบันองค์การจึงต้องทำการจัดเก็บและการประมวลผลข้อมูลด้วยระบบอิเล็กทรอนิกส์ โดยใช้คอมพิวเตอร์และอุปกรณ์สนับสนุนในการจัดการข้อมูล เพื่อให้การทำงานถูกต้องและรวดเร็วขึ้น

2.1.2. ระบบสื่อสารโทรคมนาคม

การสื่อสารข้อมูลเป็นเรื่องสำคัญสำหรับการจัดการและประมวลผล ตลอดจนการใช้ ข้อมูลในการตัดสินใจ ระบบสารสนเทศที่ดีต้องประยุกต์เทคโนโลยีอิเล็กทรอนิกส์ในการสื่อสารข้อมูลระหว่างระบบคอมพิวเตอร์ อุปกรณ์อิเล็กทรอนิกส์ และผู้ใช้ที่อยู่ห่างกัน ให้สามารถสื่อสารกันได้อย่างมีประสิทธิภาพ

2.1.3. การจัดการข้อมูล

ปกติบุคคลที่ให้ความสนใจกับเทคโนโลยีจะอธิบายความหมายของเทคโนโลยีสารสนเทศโดยให้ความสำคัญกับส่วนประกอบสองประการแรกแต่ผู้ที่สนใจด้านการจัดการข้อมูล (Data/Information Management) จะให้ความสำคัญกับส่วนประกอบที่สามซึ่งมีความเป็นศิลปะในการจัดรูปแบบและการใช้งานเทคโนโลยีสารสนเทศอย่างมีประสิทธิภาพ

สามารถสรุปได้ว่าเทคโนโลยีสารสนเทศเป็นเทคโนโลยีทุกรูปแบบที่นำมาประยุกต์ในการประมวลผล การจัดเก็บ การสื่อสาร และการส่งผ่านสารสนเทศด้วยระบบอิเล็กทรอนิกส์ โดยที่ระบบทางกายภาพประกอบด้วยคอมพิวเตอร์ อุปกรณ์ติดต่อสื่อสาร และระบบเครือข่าย ขณะที่ระบบนามธรรมเกี่ยวข้องกับการจัดรูปแบบของการปฏิสัมพันธ์ด้านสารสนเทศ ทั้งภายในและภายนอกระบบให้สามารถดำเนินร่วมกันอย่างมีประสิทธิภาพ

2.2 คำจำกัดความของระบบสารสนเทศทางภูมิศาสตร์ (GIS)

ระบบสารสนเทศทางภูมิศาสตร์ หรือ Geographic Information System (GIS) คือ กระบวนการทำงานเกี่ยวกับข้อมูลในเชิงพื้นที่โดยใช้ระบบคอมพิวเตอร์ ในการกำหนดข้อมูลและสารสนเทศที่มีความสัมพันธ์กับตำแหน่งในเชิงพื้นที่ กล่าวคือ GIS เป็นการจัดการฐานข้อมูลเชิงพื้นที่ เช่น ที่อยู่ บ้านเลขที่ ให้สัมพันธ์กับตำแหน่งเส้นรุ้ง เส้นแวง ในแผนที่ ข้อมูลรายละเอียดแผนที่ใน GIS เป็นระบบข้อมูลสารสนเทศที่อยู่ในรูปของตารางข้อมูล และฐานข้อมูลที่มีส่วนสัมพันธ์กับข้อมูลเชิงพื้นที่ (Spatial Data) ซึ่งสามารถนำรูปแบบและความสัมพันธ์ของข้อมูลเชิงพื้นที่มาวิเคราะห์ด้วย GIS เพื่อนำเสนอสารสนเทศในรูปของการเปลี่ยนแปลงที่สัมพันธ์กับช่วงเวลาได้ โดยสามารถพัฒนาให้เป็นชุดเครื่องมือที่มีประสิทธิภาพในการเก็บรวบรวมข้อมูล รักษาข้อมูลและการสืบค้นข้อมูล จัดเตรียมและปรับแต่งข้อมูล รวมถึงใช้ในการวิเคราะห์และแสดงผลข้อมูลเชิงพื้นที่ ตามวัตถุประสงค์ของการใช้งานตัวอย่างเช่น การแพร่ขยายของโรคระบาด การเคลื่อนย้ายถิ่นฐาน การบุกรุกทำลาย รวมถึงการเปลี่ยนแปลงของการใช้พื้นที่ได้ชัดเจนขึ้น ข้อมูลเหล่านี้ เมื่อนำไปแสดงบนแผนที่ทำให้สามารถแปลและสื่อความหมาย นำไปใช้งานได้ง่าย (พิชิต , 2549)

ปัจจุบัน Internet GIS เป็นระบบ GIS แบบใหม่ที่กำลังได้รับความนิยม มีรูปแบบการทำงานแบบ 3-tier บนเครือข่ายอินเทอร์เน็ตเป็นหลัก โดยผู้ใช้งานจะทำงานอยู่บนเครื่องคอมพิวเตอร์ลูกข่าย (Client Side) แล้วส่งคำสั่งร้องขอไปยังเครื่องแม่ข่าย (Server Side) ผ่าน HTTP Protocol จากนั้นแม่ข่ายจะทำการประมวลผลคำสั่งและส่งผลลัพธ์มายังลูกข่าย การทำงานอาศัยทรัพยากรของเครื่องแม่ข่ายเป็นหลัก และประสิทธิภาพของระบบอินเทอร์เน็ต ปัจจุบันระบบ Internet GIS แบ่งออกเป็น 2 ประเภทหลักๆ คือ Web Application และ Broadband GIS

2.2.1 Web Application

เป็นระบบ Internet GIS ที่ผู้ใช้งานสามารถใช้งานผ่านเว็บ Browser เช่น Internet Explorer , Mozilla หรือ Netscape โดยผู้ใช้ไม่จำเป็นต้องติดตั้งซอฟต์แวร์ลงบนเครื่องคอมพิวเตอร์ ตัวอย่าง Web Application ได้แก่ Google Map API , Map Server ของ CAT-GIFT (Government Information For Thailand) เป็นต้น ข้อดีของระบบ Internet GIS แบบ Web Application คือสามารถทำงานได้กับเครื่องคอมพิวเตอร์ทุก Platform และประหยัดค่าใช้จ่ายในการจัดหาซอฟต์แวร์ แต่ข้อเสียคือในการใช้งานต้องเชื่อมต่อกับอินเทอร์เน็ตตลอดเวลา

2.2.2 Broadband GIS

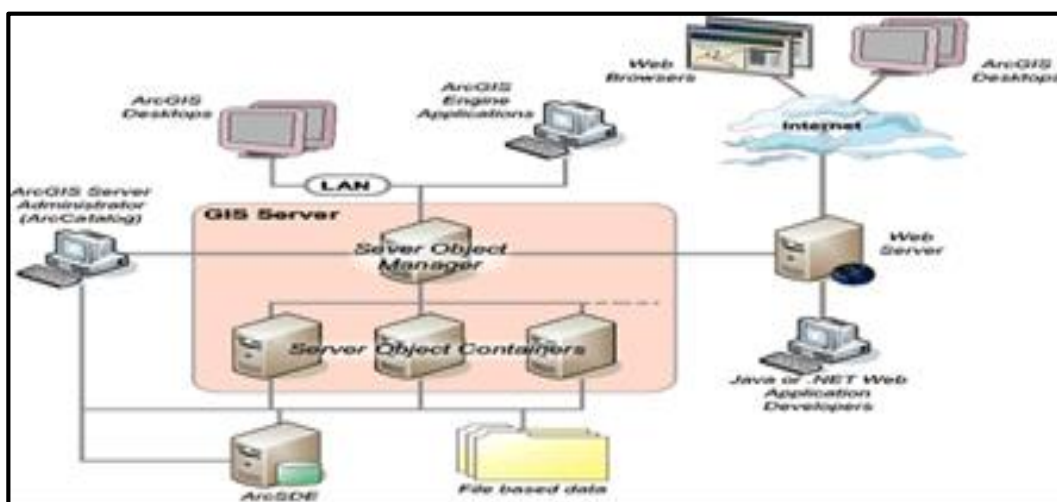
เป็นระบบ Internet GIS ที่มีการทำงานทั้งบนคอมพิวเตอร์ฝั่งลูกข่าย (Client Side) และคอมพิวเตอร์ฝั่งแม่ข่าย (Server Side) ซึ่งผู้ใช้ต้องติดตั้งซอฟต์แวร์ไว้ที่เครื่องลูกข่ายเพื่อเป็นตัวกลางรับคำสั่งในการทำงานด้วย โดยข้อมูล GIS จะถูกเก็บไว้ที่ฝั่งแม่ข่าย เมื่อลูกข่ายทำการร้องขอมาแม่ข่ายจะทำการประมวลผลและสร้างข้อมูลให้อยู่ในรูปแบบบิตแมป (Bitmap) แล้วส่งข้อมูลมาให้ลูกข่าย ซอฟต์แวร์ที่คอมพิวเตอร์ลูกข่ายจะทำหน้าที่จัดการเรื่องการแสดงผล ตัวอย่างของ Broadband GIS ได้แก่ Google Earth , NASA World wind , Point Asia เป็นต้น (ชัยภัทร, 2553)

2.2.3 Web Hosting

Web Hosting คือการให้บริการเกี่ยวกับการฝากข้อมูลเว็บไซต์ โดยที่ศูนย์บริการรับฝาก Web Hosting จะมีเครื่อง Server ให้บริการตามชนิดของภาษา และฐานข้อมูลที่ผู้ใช้งานพัฒนา การติดตั้ง Web Hosting ใช้งานองค์กรไม่ใช่เรื่องง่าย ผู้ที่เป็นผู้ดูแลระบบ (Admin) จะต้องศึกษารายละเอียดหลายอย่างด้วยกัน ทั้งในส่วนของ การติดตั้งระบบปฏิบัติการเครือข่าย การปรับแก้ค่าคอนฟิกต่างๆ การติดตั้งระบบบริหาร Web Hosting (Control Panel) การสำรองฐานข้อมูลลูกค้าเป็นต้น โดยการเซตค่าต่างๆ จะต้องคำนึงถึงความปลอดภัย (Security) และรองรับกับเทคโนโลยีในปัจจุบันด้วย (อาณัติ ,2551)

2.3 หลักการทำงานของระบบอินเทอร์เน็ต (Internet)

หลักการทำงานของ การเผยแพร่ข้อมูลภูมิสารสนเทศผ่านทางเครือข่ายอินเทอร์เน็ตนั้นจะประกอบด้วย 2 ส่วนหลักๆ คือ ส่วนของผู้ใช้และส่วนเครื่องแม่ข่ายหรือผู้ให้บริการข้อมูล ทั้งสองส่วนนี้ติดต่อส่งข้อมูลถึงกันได้โดยอาศัยเครือข่ายการสื่อสารผ่านอินเทอร์เน็ต




รูปที่ 2.1 ตัวอย่างแสดงความสัมพันธ์ระหว่างผู้ใช้และเครื่องแม่ข่าย

2.4 โปรแกรม ArcGIS Desktop 10.2

ArcGIS Desktop เป็นโปรแกรมที่มีประสิทธิภาพในการแสดงผล การสร้าง และการวิเคราะห์ข้อมูลเชิงพื้นที่ (Spatial Data) ได้อย่างสะดวก ซึ่งเป็นโปรแกรมลิขสิทธิ์ของบริษัทอีเอสอาร์ไอจำกัด และมีตัวแทนจำหน่ายในประเทศไทยคือ บริษัทอีเอสอาร์ไอ ประเทศไทย จำกัด

โปรแกรมระบบสารสนเทศภูมิศาสตร์ ArcGIS Desktop แบ่งระดับการใช้งานเป็น 3 ระดับ ประกอบด้วย ArcView , ArcEditor และ ArcInfo ทั้ง 3 ระดับการใช้งานนี้จะประกอบด้วย 3 โปรแกรมย่อยคือ ArcCatalog , ArcMap และ ArcToolbox

ArcGIS Desktop เป็นซอฟต์แวร์ที่ติดตั้งการใช้งานในเครื่องของผู้ใช้งาน สำหรับการสร้างฐานข้อมูลเชิงพื้นที่ การจัดการข้อมูล และการวิเคราะห์ข้อมูลเชิงพื้นที่ โดยฟังก์ชันที่มีประสิทธิภาพเพิ่มมากขึ้นโดยเรียงลำดับจาก ArcView, ArcEditor และ ArcInfo ทั้งนี้บางชุดคำสั่งจะสามารถใช้งานได้ในระดับสูงขึ้นไป การเลือกใช้งานซอฟต์แวร์ระดับใดนั้นขึ้นอยู่กับความต้องการขององค์กรนั้นๆ ที่จะเลือกนำไปใช้งานให้เหมาะสม (สุเพชร , 2552)



รูปที่ 2.2 โปรแกรม ArcGIS Desktop 10.2

2.5 โปรแกรม Joomla

ส่วนที่ 1 :แนะนำโปรแกรม Joomla

โปรแกรม Joomla เป็นระบบบริหารจัดการเว็บไซต์ (Content Management System:CMS) ที่ช่วยในการพัฒนาเว็บไซต์ เป็นเรื่องง่ายและรวดเร็ว โดยไม่จำเป็นต้องมีความรู้เรื่องภาษาที่ใช้ในการเขียนเว็บไซต์ เป็นโปรแกรมประเภท Open Source โดยมีจุดมุ่งหมายที่จะพัฒนาให้เป็นซอฟต์แวร์เสรีที่ทุกคนสามารถนำไปใช้ แก้ไข ปรับปรุง หรือจำหน่ายฟรี โดยไม่ต้องเสียค่าลิขสิทธิ์ ซึ่งสามารถสรุปลักษณะเด่นๆ ได้ดังนี้

- ไม่ต้องเสียเวลากับการออกแบบเว็บไซต์ เพียงแค่พิมพ์ข้อมูลก็สามารถสร้างเว็บไซต์ได้
- สามารถปรับเปลี่ยนรูปแบบของเว็บไซต์ได้อย่างรวดเร็วด้วย templates ต่างๆ
- ไม่ต้อง Upload Files ไปยัง Server เพียงแค่เลือกคำสั่ง Save ข้อมูลจะถูกบันทึกทันที
- สามารถใช้งานและ Upload ข้อมูลได้ทุกที่ทุกเวลาตามต้องการผ่าน Internet Explorer หรือ Web Browser อื่นๆ
- มีส่วนเพิ่มเติมประสิทธิภาพให้กับเว็บไซต์มากมาย เช่น Poll,Forums
- ช่วยให้บริการจัดการข้อมูลได้ดี เช่น ข้อมูลจะถูกจัดเก็บอย่างเป็นระบบทำให้้งานต่อการค้นหาและแก้ไข สามารถซ่อนข้อมูลหรือเนื้อหาได้
- สามารถกำหนด User เพิ่ม เพื่อเข้ามาช่วยในการพัฒนาเว็บไซต์ โดยสามารถกำหนดสิทธิให้กับ User ตามความเหมาะสม หรือเพิ่มให้เนื้อหาบางส่วน of เว็บไซต์สามารถเปิดดูได้เฉพาะผู้ที่ป็นสมาชิกเท่านั้น

ส่วนที่ 2 ความต้องการขั้นต่ำของ Joomla

- เครื่องคอมพิวเตอร์ระดับ Server Class ที่ติดตั้งระบบให้บริการแบบ Web Server เช่น IIS, Apache เป็นต้น
- พื้นที่ว่างของ Hard Disk 100 MB มากขึ้นตามจำนวนการเก็บไฟล์ต่างๆของเว็บไซต์
- Database MySQL
- Apache
- PHP

ส่วนที่ 3 ข้อดีของการใช้โปรแกรม Joomla

- ความมั่นคงและความมีมาตรฐานของซอฟต์แวร์ที่รับประกันว่าจะมีผู้พัฒนาขีดความสามารถให้สูงขึ้น และมีบุคลากรที่จะพัฒนาต่อไป
- ไม่จำเป็นต้องใช้บุคลากรเฉพาะทางขอเพียงเข้ารับการอบรมหรือฝึกฝนจากตำราคู่มือ ก็สามารถใช้งานได้
- ประหยัดงบประมาณและเวลาในการพัฒนาเว็บไซต์ลงได้อย่างมากเมื่อเทียบกับฟังก์ชันที่ใช้งาน ทำให้สามารถสร้างเว็บไซต์ได้อย่างรวดเร็ว
- ไม่ต้อง Upload Files ไปยัง Server เพียงแค่เลือกคำสั่ง Save ข้อมูลจะถูกบันทึกทันที และ Update ได้ตลอดเวลา



รูปที่ 2.3 หน้าแรกของโปรแกรม Joomla

2.6 งานวิจัยที่เกี่ยวข้อง

1. กฤษ และคณะ (2543) ได้ศึกษาเรื่องการจัดทำระบบข้อมูลสารสนเทศภูมิศาสตร์ (GIS) สามารถนำไปใช้ประโยชน์ในด้านการบริหารและจัดการโครงการชลประทาน และการจัดการทรัพยากรน้ำ และเป็นแหล่งเผยแพร่ข้อมูลและผลงานของกรมชลประทาน ได้อย่างดี โดยแสดงผลในรูปแบบของแผนที่ กราฟ รูปภาพ และข้อมูล เพื่อให้การนำเสนอมีความน่าสนใจ เห็นภาพจริง โดยอ้างอิงมาจากสภาพเหตุการณ์และข้อมูลที่เกิดขึ้นจริง ชัดเจน รวดเร็ว ทำให้สามารถใช้เป็นเครื่องมือประกอบการพิจารณาตัดสินใจเบื้องต้นได้ว่า การบริหารงานโครงการชลประทานควรดำเนินไปในทิศทางใด จึงจะเหมาะสมกับสภาพเหตุการณ์ต่างๆ และทำให้ผู้ปฏิบัติงานสามารถรับทราบข้อมูลติดตามผล สอบถาม และรายงานได้อย่างรวดเร็วต่อการทำความเข้าใจและทันต่อเหตุการณ์ ทำให้การวางแผนจัดสรรน้ำและบำรุงรักษาโครงการมีประสิทธิภาพยิ่งขึ้น

2. สมบัติ (2551) ได้ศึกษาเรื่อง การนำข้อมูล GIS ของโครงการส่งน้ำและบำรุงรักษาเพชรบุรี มาจัดการข้อมูลและวิเคราะห์ข้อมูล โดยใช้โปรแกรม ArcView GIS จากนั้นทำการแปลงข้อมูลเพื่อนำมาใช้ในโปรแกรม Minnesota MapSever ที่พัฒนาโดยมหาวิทยาลัยมินเนโซต้า ประเทศสหรัฐอเมริกา ผลลัพธ์ที่ได้สามารถแสดงข้อมูล GIS ในรูปแบบเว็บไซต์แผนที่ และสามารถสืบค้นข้อมูลจากฐานข้อมูลบนเครือข่ายอินเทอร์เน็ตได้ นอกจากนี้ได้ใช้โปรแกรมภาษา HTML ในการจัดทำเว็บไซต์เพิ่มเติม และใช้โปรแกรม Adobe Dreamweaver ช่วยในการตกแต่งเว็บไซต์ด้วย

2.7 พื้นที่ศึกษา

ข้อมูลทั่วไปพื้นที่ลุ่มน้ำประธานในประเทศไทย

แม้ในเอกสารเล่มนี้ คณะผู้จัดทำ ได้จัดทำแผนที่มาตรฐานการแบ่งลุ่มน้ำหลัก และลุ่มน้ำสาขาของประเทศไทย มาตรฐาน 1 : 50,000 ได้ทบทวน ปรับปรุง และพัฒนาใหม่ด้วยเทคโนโลยีภูมิสารสนเทศที่ทันสมัย (ArcGIS Desktop 10.2) และนำเสนอผ่านทางเครือข่ายอินเทอร์เน็ต โดยหลักเกณฑ์ที่ยึดถือการแบ่งและจำนวนลุ่มน้ำเดิมตามมาตรฐาน 25 ลุ่มน้ำหลักและ 254 สาขา แต่หากพิจารณาจากจุดออกหรือบริเวณที่แม่น้ำที่ไหลลงแล้ว แม่น้ำในประเทศไทยอาจแบ่งได้เป็น 3 กลุ่มใหญ่ด้วยกัน คือ

1. กลุ่มลุ่มน้ำที่ไหลลงสู่ม่าน้ำโขง
 2. กลุ่มลุ่มน้ำที่ไหลลงแม่น้ำสาละวิน
 3. กลุ่มลุ่มน้ำที่ไหลลงทะเลโดยตรง ซึ่งในกลุ่มที่สามนี้ยังแยกย่อยออกเป็น 2 ส่วนด้วยกัน คือ กลุ่มลุ่มน้ำที่ไหลลงทะเลด้านอ่าวไทยและกลุ่มลุ่มน้ำที่ไหลลงทะเลด้านอันดามัน
- อย่างไรก็ตามกลุ่มลุ่มน้ำหลักที่ไหลออกสู่อ่าวไทยอาจแบ่งออกได้เป็น 9 กลุ่ม คือ
1. กลุ่มลุ่มน้ำเจ้าพระยา-ท่าจีน
 2. กลุ่มลุ่มน้ำแม่กลอง
 3. กลุ่มลุ่มน้ำบางปะกง
 4. กลุ่มลุ่มน้ำชายฝั่งทะเลอ่าวไทยตะวันออก
 5. กลุ่มลุ่มน้ำชายฝั่งทะเลอ่าวไทยตะวันตก
 6. กลุ่มลุ่มน้ำภาคใต้ฝั่งตะวันออก (ด้านอ่าวไทย)
 7. กลุ่มลุ่มน้ำสาขาแม่น้ำโขง
 8. กลุ่มลุ่มน้ำสาขาแม่น้ำสาละวิน
 9. กลุ่มลุ่มน้ำภาคใต้ฝั่งตะวันตก (ด้านทะเลอันดามัน)

พบว่าประเทศไทยสามารถแบ่งเป็นกลุ่มลุ่มน้ำหลักได้จำนวน 9 กลุ่มลุ่มน้ำ ซึ่งครอบคลุมพื้นที่ลุ่มน้ำทั้ง 25 ลุ่มน้ำหลัก และ 254 ลุ่มน้ำสาขา และสรุปชื่อลุ่มน้ำหลักจำนวน ลุ่มน้ำสาขาของแต่ละกลุ่มลุ่มน้ำหลักได้ดังนี้ (แสดงได้ดังตารางที่ 2.1)

ลำดับที่	กลุ่มลุ่มน้ำหลัก	พื้นที่ลุ่มน้ำ (ตร.กม.)	ชื่อลุ่มน้ำหลัก	จำนวนลุ่ม น้ำหลัก	จำนวนลุ่ม น้ำสาขา
1	สาขาแม่น้ำโขง	185,090	โขง กก ชี มูล โตนเล สาบ	5	95
2	แม่น้ำสาละวิน	19,106	สาละวิน	1	17
3	เจ้าพระยา-ท่าจีน	158,586	ปิง วัง ยม น่าน สะแก กรัง ป่าสัก เจ้าพระยา ท่าจีน	8	70
4	แม่กลอง	30,181	แม่กลอง	1	11
5	บางปะกง	20,373	ปราจีนบุรี บางปะกง	2	8
6	ชายฝั่งทะเลอ่าว ไทยตะวันออก	13,498	ชายฝั่งทะเลตะวันออก	1	6
7	ชายฝั่งทะเลอ่าว ไทยตะวันตก	13,402	เพชรบุรี ชายฝั่งทะเล ตะวันตก	2	8
8	ภาคใต้ฝั่ง ตะวันออก (ด้านอ่าวไทย)	52,192	ภาคใต้ฝั่งตะวันออก ตาปี ทะเลสาบสงขลา ปัตตานี	4	26
9	ภาคใต้ฝั่งตะวันตก (ด้านทะเลอันดา มัน)	19,727	ภาคใต้ตะวันตก	1	13
	รวม	519,288		25	254

ตารางที่ 2.1 รายชื่อกลุ่มลุ่มน้ำ พื้นที่และจำนวนลุ่มน้ำหลักในกลุ่มลุ่มน้ำของประเทศไทย

(ที่มา กรมทรัพยากรน้ำ,2554)

บทที่ 3

อุปกรณ์และวิธีการดำเนินการ

3.1 อุปกรณ์

3.1.1 โปรแกรม ArcGIS Desktop 10.2 เป็นโปรแกรมที่ใช้สร้างแผนที่

3.1.2 โปรแกรมที่ใช้ในการสร้างโฮมเพจ

-โปรแกรม Joomla เป็นโปรแกรมสร้างโฮมเพจ

-โปรแกรม Internet Explorer เป็นโปรแกรมบราวเซอร์ดูโฮมเพจ

3.1.3 เครื่องคอมพิวเตอร์

3.2 ข้อมูลที่ใช้งาน

3.2.1 ข้อมูลทุติยภูมิ

3.2.1.1 การรวบรวมข้อมูลจากเอกสารที่เกี่ยวข้อง หนังสือ วารสาร อินเทอร์เน็ต เป็นต้น โดยรวบรวมข้อมูลเกี่ยวข้องกับลุ่มน้ำประธานในประเทศไทย 25 ลุ่มน้ำ ได้แก่ พื้นที่ลุ่มน้ำลักษณะภูมิศาสตร์ ตำแหน่งพิกัดลุ่มน้ำ

3.2.1.2 ชั้นข้อมูลสารสนเทศภูมิศาสตร์เชิงพื้นที่ ได้แก่ ข้อมูลพิกัดที่ตั้งของสถานีวัดน้ำท่า ที่ตั้งจังหวัด ที่ตั้งเขื่อนขนาดใหญ่และขนาดกลาง ที่ตั้งอ่างเก็บน้ำ เส้นลำน้ำหลัก เส้นลำน้ำสาขา ขอบเขตของลุ่มน้ำประธานในประเทศไทย

3.3 วิธีการดำเนินการ

3.3.1 วิธีรวบรวมข้อมูลระบบสารสนเทศของกลุ่มน้ำประชนในประเทศไทย

3.3.1.1 ขอความอนุเคราะห์ข้อมูลระบบสารสนเทศของกลุ่มน้ำประชนในประเทศไทย จากสำนักอุทกวิทยา ให้ข้อมูลที่จำเป็นและข้อมูลจากรายงานความก้าวหน้า ได้แก่

- ข้อมูลค่าพารามิเตอร์จากสถานีต่างๆในพื้นที่ 25 กลุ่มน้ำประชนในประเทศไทย
- ข้อมูลรายงานผลการวิเคราะห์สภาพพื้นที่ 25 กลุ่มน้ำประชนในประเทศไทย

3.3.1.2 ศึกษาข้อมูลและทำการวิเคราะห์ข้อมูลต่างๆ ที่รวบรวมได้ผ่านโปรแกรม ArcGIS Desktop 10.2 ออกมาในรูปแบบต่างๆ ได้แก่

- ข้อมูลค่าพารามิเตอร์จากสถานีต่างๆ โดยจัดทำในรูปแบบรายงานและรูปแบบเว็บไซต์เพื่อสะดวกในการสืบหาข้อมูล

3.3.2 วิธีการสร้างโฮมเพจรวบรวมระบบสารสนเทศของกลุ่มน้ำประชนในประเทศไทย

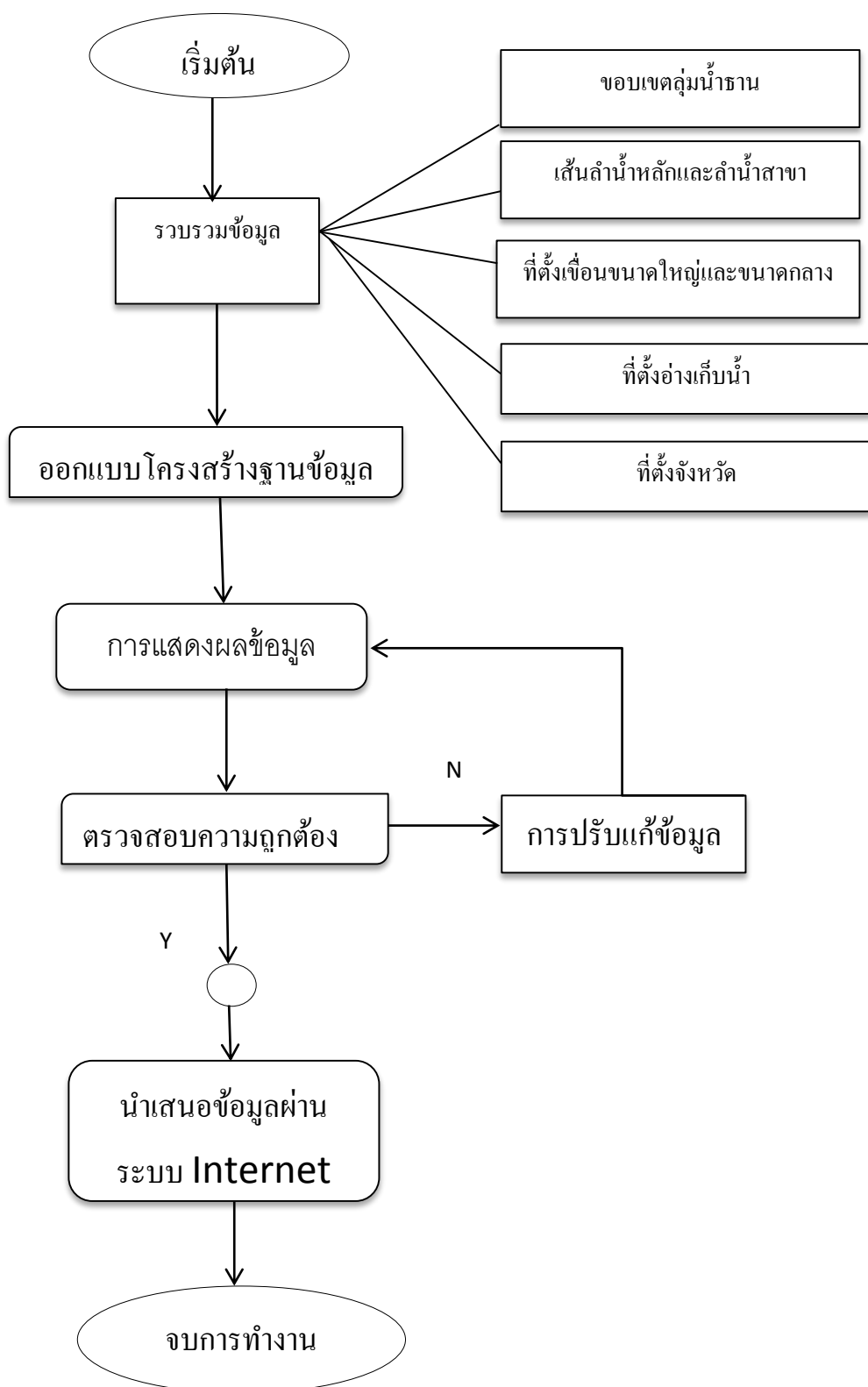
3.3.2.1 ทำการรวบรวมข้อมูลระบบสารสนเทศของกลุ่มน้ำประชนในรูปแบบแผนที่และตาราง เพื่อใช้เป็นข้อมูลในการนำเสนอผ่านอินเทอร์เน็ต

3.3.2.2 ศึกษาการใช้โปรแกรม Joomla ที่ใช้ในการทำโฮมเพจ

3.3.2.3 ทำการออกแบบโฮมเพจ โดยแบ่งออกเป็นสัดส่วนให้ดูน่าสนใจ

3.3.2.4 สร้างโฮมเพจด้วยโปรแกรม Joomla

3.3.2.5 การตรวจสอบโฮมเพจด้วยโปรแกรม Internet Explorer



รูปที่ 3.1 แผนภาพแสดงขั้นตอนการดำเนินงาน

บทที่ 4

ผลการดำเนินการ

4.1 ข้อมูลทั่วไปพื้นที่ลุ่มน้ำหลัก 25 ลุ่มน้ำในประเทศไทย

คณะกรรมการอุทกวิทยาแห่งชาติ ได้แบ่งพื้นที่ประเทศไทยออกเป็นลุ่มน้ำสำคัญ 25 ลุ่มน้ำ และแบ่งออกเป็นลุ่มน้ำย่อย 254 ลุ่มน้ำย่อย มีพื้นที่ลุ่มน้ำรวมทั้งประเทศประมาณ 519,288 ตร.กม. (ดังแสดงในรูปที่ 4.1) (ที่มา กรมทรัพยากรน้ำ, 2554)

1.กลุ่มลุ่มน้ำสาขาแม่น้ำโขง

1.1 ลุ่มน้ำกก

ลุ่มน้ำกก มีพื้นที่ลุ่มน้ำทั้งหมดประมาณ 10,875 ตารางกิโลเมตร บางส่วนของลุ่มน้ำเป็นพื้นที่อยู่ในเขตสหภาพเมียนมาร์ ส่วนที่อยู่ในเขตประเทศไทยมีพื้นที่ลุ่มน้ำ 7,299.83 ตารางกิโลเมตร พื้นที่ลุ่มน้ำส่วนใหญ่ครอบคลุมพื้นที่ 2 จังหวัด คือ เชียงใหม่ และเชียงราย แต่จะติดบริเวณขอบเขตจังหวัดลำปางเล็กน้อย คิดเป็นร้อยละ 0.02 ของพื้นที่ลุ่มน้ำกก ลุ่มน้ำกกตั้งอยู่ระหว่างเส้นรุ้งที่ 19°00' เหนือ ถึงเส้นรุ้งที่ 20° 15' เหนือ และอยู่ระหว่างเส้นแวงที่ 99° 00' ตะวันออก ถึงเส้นแวงที่ 100° 15' ตะวันออก โดยมีอาณาเขตติดต่อดังนี้ (ดังแสดงในรูปที่ 4.5)

ทิศเหนือ ติดกับสหภาพเมียนมาร์และสาธารณรัฐประชาธิปไตยประชาชนลาว

ทิศใต้ ติดกับลุ่มน้ำวัง

ทิศตะวันออก ติดกับลุ่มน้ำโขง (เหนือ)

ทิศตะวันตก ติดกับลุ่มน้ำปิงและสหภาพเมียนมาร์

สภาพภูมิประเทศประกอบไปด้วยเทือกเขาสูงชัน ทางทิศเหนือ คือเทือกเขาแดนลาว ทิศใต้ คือ เทือกเขาขุนตาล ทิศตะวันออก คือเทือกเขาฝิปันน้ำ ซึ่งเป็นต้นกำเนิดของแม่น้ำสาขาที่สำคัญ มีที่ราบเชิงเขากระจายอยู่ระหว่างหุบเขาและมีที่ราบลุ่มแม่น้ำตลอดสองข้างฝั่งลำน้ำแม่น้ำกก มีต้นกำเนิดมาจากภูเขาทางเหนือในรัฐเชียงตุง สหภาพเมียนมาร์ ไหลเข้าสู่เขตประเทศไทยที่ช่องน้ำแม่กก อำเภอ

แม่เอย จังหวัดเชียงใหม่ แล้วไหลไปทางทิศตะวันออกผ่าน อำเภอแม่เอย เข้าสู่เขตอำเภอเมือง จังหวัด เชียงราย ผ่านตัวเมืองเชียงราย จากนั้นไหลไปทางทิศตะวันออกเฉียงเหนือเข้าสู่อำเภอเชียงแสน แล้ว ไหลไปลงสู่แม่น้ำโขงที่บ้านสบกก ตำบลบ้านแซว อำเภอเชียงแสน จังหวัดเชียงรายความยาวของ แม่น้ำกกรวมทั้งหมด 285 กิโลเมตร ช่วงแรกประมาณ 128 กิโลเมตร อยู่ในเขตสหภาพเมียนมาร์ ส่วน ที่อยู่ในประเทศไทยยาวประมาณ 157 กิโลเมตร

1.2 ลุ่มน้ำโขง

แม่น้ำโขงเป็นแม่น้ำนานาชาติที่มีต้นกำเนิดมาจากที่ราบสูงทิเบต ไหลผ่านตอนใต้ของ ประเทศจีนผ่านตะวันออกของสหภาพเมียนมาร์ ภาคเหนือและภาคตะวันออกเฉียงเหนือของประเทศ ไทยผ่านประเทศลาว และประเทศกัมพูชา ก่อนที่จะไหลลงสู่ทะเลจีนใต้ในภาคใต้ของเวียดนาม แม่น้ำ โขงจัดเป็นแม่น้ำสายที่ยาวที่สุดในเอเชียตะวันออกเฉียงใต้ และเป็นแม่น้ำที่มีขนาดใหญ่สายหนึ่งของ โลก แม่น้ำโขงมีความยาวทั้งสิ้น 4,173 กิโลเมตร แบ่งเป็นแม่น้ำโขงตอนบน มีความยาวประมาณ 1,800 กิโลเมตร และแม่น้ำโขงตอนล่าง ซึ่งมีความยาวประมาณ 2,373 กิโลเมตร มีพื้นที่ลุ่มน้ำแม่น้ำ โขงตอนล่าง 591,000 ตร.กม. โดยเป็นพื้นที่ลุ่มน้ำในประเทศไทย 178,080 ตร.กม. ประกอบด้วยลุ่มน้ำ กกก ลุ่มน้ำโตนเลสาป ลุ่มน้ำโขง(เหนือ) ลุ่มน้ำโขง(ตะวันออกเฉียงเหนือ) ลุ่มน้ำมูล และลุ่มน้ำชี ประเทศสาธารณรัฐประชาธิปไตยประชาชนลาว 195,060 ตร.กม. ประเทศกัมพูชา 152,440 ตร.กม. และประเทศสาธารณรัฐสังคมนิยมเวียดนาม 65,420 ตร.กม.

ในภาคตะวันออกเฉียงเหนือแม่น้ำโขงไหลจากประเทศสาธารณรัฐประชาธิปไตยประชาชน ลาวเข้าสู่พรมแดนไทยลาวที่อำเภอเชียงคาน จังหวัดเลย เรื่อยไปจนถึงอำเภอโขงเจียม จังหวัด อุบลราชธานี ลุ่มน้ำโขง (ภาคตะวันออกเฉียงเหนือ) ตั้งอยู่ระหว่างเส้นรุ้งที่ 15°00' เหนือถึงเส้นรุ้งที่ 18°30' เหนือ และระหว่างเส้นแวงที่ 100°50' ตะวันออกถึงเส้นแวงที่ 105°40' ตะวันออก โดยมีพื้นที่ลุ่ม น้ำทั้งหมดรวมประมาณ 47,154.43 ตร.กม. พื้นที่ลุ่มน้ำส่วนใหญ่ครอบคลุมพื้นที่จังหวัดเลย หนองคาย อุตรธานี หนองบัวลำภู สกลนคร นครพนม มุกดาหาร อำนาจเจริญ และจังหวัดอุบลราชธานี สภาพภูมิ ประเทศของลุ่มน้ำโดยทั่วไปจัดเป็นพื้นที่ราบสูง มีระดับอยู่เหนือระดับน้ำทะเลปานกลางระหว่าง 100-200 ม.รทก. มีเทือกเขาทางด้านทิศใต้และทิศตะวันตกของลุ่มน้ำ เทือกเขาที่สำคัญ คือ เทือกเขา

เพชรบูรณ์ ดงพญาเย็น ภูพาน และพนมดงรัก ทำให้พื้นที่ของกลุ่มน้ำด้านทิศตะวันตก และทิศใต้มีแนวเขาเป็นตัวแบ่งเขตมีลาดเทจากทิศใต้ไปทิศเหนือ เป็นแหล่งกำเนิดของแม่น้ำที่สำคัญ คือ แม่น้ำเลย น้ำโมง น้ำสวย ห้วยหลวง แม่น้ำสงคราม ห้วยน้ำก่ำ เป็นต้น มีอาณาเขตติด ดังนี้ (ดังแสดงในรูปที่ 4.3)

ทิศเหนือ ติดกับประเทศสาธารณรัฐประชาธิปไตยประชาชนลาวทางทิศเหนือ

ทิศใต้ ติดกับกลุ่มน้ำป่าสัก กลุ่มน้ำชี กลุ่มน้ำมูล

ทิศตะวันออก ติดกับประเทศสาธารณรัฐประชาธิปไตยประชาชนลาว

ทิศตะวันตก ติดกับกลุ่มน้ำน่าน

ส่วนกลุ่มน้ำโขง (ภาคเหนือ) มีพื้นที่ 10,034.08 ตร.กม. พื้นที่กลุ่มน้ำส่วนใหญ่ครอบคลุมพื้นที่จังหวัดเชียงรายและพะเยา พื้นที่กลุ่มน้ำตั้งอยู่ระหว่างเส้นรุ้งที่ 18°45' เหนือ ถึงเส้นรุ้งที่ 20°30' เหนือ และระหว่างเส้นแวงที่ 99°25' ตะวันออก ถึงเส้นแวงที่ 100°35' ตะวันออก กลุ่มน้ำโขง (เหนือ) มีอาณาเขตติดต่อ ดังนี้ (ดังแสดงในรูปที่ 4.4)

ทิศเหนือ ติดกับสหภาพเมียนมาร์และสาธารณรัฐประชาธิปไตยประชาชนลาว

ทิศใต้ ติดกับกลุ่มน้ำยม

ทิศตะวันออก ติดกับสาธารณรัฐประชาธิปไตยประชาชนลาว

ทิศตะวันตก ติดกับกลุ่มน้ำแม่กก

สภาพภูมิประเทศโดยทั่วไปของกลุ่มน้ำโขง (เหนือ) ล้อมรอบไปด้วยเทือกเขา มีระดับความสูงระหว่าง 300-1,550 ม.รทก. เทือกเขาที่สำคัญ ได้แก่ เทือกเขาคอยภูลังกา คอยสันปันน้ำ คอยแม่สุก คอยขุนแม่ตำ[†]และคอยขุนแม่ต้อม เป็นต้น

1.3 กลุ่มน้ำชี

กลุ่มน้ำชีตั้งอยู่ในภาคตะวันออกเฉียงเหนือของประเทศไทย มีพื้นที่ลุ่มน้ำรวมทั้งสิ้น 49,129.87 ตารางกิโลเมตร หรือ 30,707,453 ไร่ มีพื้นที่ส่วนใหญ่อยู่ในเขต 14 จังหวัด ได้แก่ ชัยภูมิ ขอนแก่น หนองบัวลำภู อุดรธานี มหาสารคาม นครราชสีมา เลย เพชรบูรณ์ กาฬสินธุ์ ร้อยเอ็ด ยโสธร อุบลราชธานี ศรีสะเกษ และมุกดาหาร กลุ่มน้ำชีตั้งอยู่ระหว่างเส้นรุ้งที่ $15^{\circ} 30'$ เหนือถึงเส้นรุ้งที่ $17^{\circ} 30'$ เหนือ และอยู่ระหว่างเส้นแวงที่ $101^{\circ} 30'$ ตะวันออก ถึงเส้นแวงที่ $104^{\circ} 30'$ ตะวันออก โดยมีอาณาเขตติดต่อดังนี้ (ดังแสดงในรูปที่ 4.6)

ทิศเหนือ	ติดกับลุ่มน้ำโขง
ทิศใต้	ติดกับลุ่มน้ำมูล
ทิศตะวันออก	ติดกับลุ่มน้ำโขงและลุ่มน้ำมูล
ทิศตะวันตก	ติดกับลุ่มน้ำป่าสัก

สภาพภูมิประเทศของกลุ่มน้ำชีประกอบไปด้วยเทือกเขาสูง ทางทิศตะวันออกและทิศเหนือคือ เทือกเขาภูพาน ทิศตะวันตกคือเทือกเขาแดงพญาเย็นซึ่งเป็นต้นกำเนิดของแม่น้ำชีและแม่น้ำสาขาที่สำคัญหลายสาย ส่วนพื้นที่ตอนกลางเป็นที่ราบถึงลูกคลื่นลอนและมีเนินเล็กน้อยทางตอนใต้ของกลุ่มน้ำ ลำน้ำสาขาหลัก คือ แม่น้ำชี ลำน้ำสาขาที่สำคัญ คือ น้ำพรม น้ำพอง น้ำเชิญ ลำปาว และน้ำยัง

แม่น้ำชี มีต้นกำเนิดมาจากยอดเขาในแนวเทือกเขาเพชรบูรณ์ ในเขตอำเภอเกษตรสมบูรณ์ จังหวัดชัยภูมิ ไหลลงมาทางทิศตะวันออกเฉียงใต้ผ่านอำเภอจัตุรัส และอำเภอเมืองชัยภูมิ แล้วไหลย้อนขึ้นไปทางทิศตะวันออกเฉียงเหนือผ่านอำเภอกอนสวรรค์ จังหวัดชัยภูมิ อำเภอเมืองจันทบุรี อำเภอเมืองขอนแก่น และวกลงมาทางทิศตะวันตกเฉียงใต้ผ่านอำเภอโกสุมพิสัย อำเภอเมืองมหาสารคาม อำเภอเสลภูมิ อำเภอพนมไพร จังหวัดร้อยเอ็ด อำเภอเมืองยโสธร อำเภอมหาชนะชัย จังหวัดยโสธร และอำเภอเชียงใน จังหวัดอุบลราชธานี ไหลลงมาบรรจบกับแม่น้ำมูลที่อำเภอเมือง จังหวัดอุบลราชธานี ความยาวประมาณ 830 กิโลเมตร

1.4 กลุ่มน้ำมูล

กลุ่มน้ำมูลตั้งอยู่ในภาคตะวันออกเฉียงเหนือ มีพื้นที่ประมาณ 71,471.57 ตร.กม. หรือประมาณ 44,412,479 ไร่ ตั้งอยู่ระหว่างเส้นรุ้งที่ 14° 7' เหนือ ถึงเส้นรุ้งที่ 16° 20' เหนือ และระหว่างเส้นแวงที่ 101° 17' ตะวันออก ถึงเส้นแวงที่ 105° 40' ตะวันออก พื้นที่ส่วนใหญ่ครอบคลุม 10 จังหวัด รวม 118 อำเภอ 19 กิ่งอำเภอในภาคอีสานตอนล่าง และบางส่วนของภาคอีสานตอนกลาง มีอาณาเขตติดต่อดังนี้ (ดังแสดงในรูปที่ 4.7)

ทิศเหนือ	ติดกับลุ่มน้ำชีและลุ่มน้ำโขงอีสาน
ทิศใต้	ติดกับลุ่มน้ำปราจีนบุรี ลุ่มน้ำโดนเลสาปและประเทศกัมพูชาประชาธิปไตย
ทิศตะวันออก	ติดกับลุ่มน้ำโขงและประเทศสาธารณรัฐประชาธิปไตยประชาชนลาว
ทิศตะวันตก	ติดกับลุ่มน้ำป่าสักและลุ่มน้ำบางปะกง

ทางตอนบนของกลุ่มน้ำมีสภาพภูมิประเทศส่วนใหญ่เป็นพื้นที่ราบสูง มีเทือกเขาบรรทัดและพนมดงรักเป็นแนวยาวอยู่ทางทิศใต้ มีระดับประมาณ +300 ถึง +1,350 ม.รทก. ซึ่งเป็นต้นกำเนิดของแม่น้ำมูลและลำน้ำสาขาต่างๆ จากนั้นพื้นที่ค่อยๆ ลาดต่ำลงมาทางทิศเหนือสู่แม่น้ำมูล ที่ระดับประมาณ +100 ถึง +150 ม.รทก. สำหรับสภาพภูมิประเทศทางด้านทิศเหนือของกลุ่มน้ำเป็นเนินเขา ระดับไม่สูงมากนักประมาณ +150 ถึง +250 ม.รทก. จากนั้นพื้นที่ค่อยๆ ลาดต่ำลงมาทางทิศใต้สู่แม่น้ำมูลเช่นกัน ส่วนทางตอนล่างของกลุ่มน้ำสภาพภูมิประเทศส่วนใหญ่ยังคงเป็นที่ราบสูงและมีทิวเขาพนมดงรักเป็นแนวยาวทางตอนใต้ พื้นที่ที่ค่อยๆ ลาดลงไปทางด้านตะวันออกในเขตจังหวัดศรีสะเกษ สภาพภูมิประเทศเป็นที่ราบสลับเนินเขา ส่วนในเขตจังหวัดอุบลราชธานี ยโสธร และอำนาจเจริญ ส่วนใหญ่เป็นที่ราบลุ่มสลับลูกคลื่นลอนลาดถึงลูกคลื่นลอนชัน ความสูงของพื้นที่โดยเฉลี่ย 200 ม.รทก.

1.5 กลุ่มน้ำโตนเลสาป

กลุ่มน้ำโตนเลสาปเป็นกลุ่มน้ำขนาดเล็กที่ตั้งอยู่ทางทิศตะวันออกของประเทศไทย มีพื้นที่กลุ่มน้ำรวมประมาณ 7,132.81 ตารางกิโลเมตร หรือประมาณ 2,558,420.64 ไร่ พื้นที่ส่วนใหญ่อยู่ในเขตจังหวัดสระแก้วและจันทบุรี กลุ่มน้ำทอดตัวยาวจากทิศเหนือลงสู่ทิศใต้ ตั้งอยู่ระหว่างเส้นรุ้งที่ 12° 45' เหนือ ถึงเส้นรุ้งที่ 14° 10' เหนือ และอยู่ระหว่างเส้นแวงที่ 102° 10' ตะวันออกถึงเส้นแวงที่ 102° 57' ตะวันออก มีอาณาเขตติดต่อดังนี้ (ดังแสดงในรูปที่ 4.19)

ทิศเหนือ	ติดกับกลุ่มน้ำมุล
ทิศใต้	ติดกับกลุ่มน้ำชายฝั่งทะเลตะวันออก
ทิศตะวันตก	ติดกับกลุ่มน้ำแม่น้ำปราจีนบุรี
ทิศตะวันออก	ติดกับประเทศกัมพูชา

กลุ่มน้ำโตนเลสาปมีสภาพพื้นที่ตอนบนเป็นแนวเทือกเขาบรรทัดซึ่งกั้นเขตพื้นที่จังหวัดบุรีรัมย์และจังหวัดปราจีนบุรี เป็นต้นกำเนิดของลำน้ำต่างๆ หลายสาย พื้นที่ในเขตอำเภอตาพระยาส่วนใหญ่เป็นภูเขาและมีที่ราบริมลำน้ำ สำหรับพื้นที่ตอนกลางของกลุ่มน้ำซึ่งอยู่ในเขตอำเภอรัฐประศาสน์และอำเภอวัฒนานคร เป็นที่ราบโดยลาดเทลงจากทิศตะวันตกไปทิศตะวันออก ส่วนในเขตอำเภอวัฒนานครจะเป็นที่ราบสูงและมีภูเขาซึ่งเป็นต้นกำเนิดของคลองน้ำใส พื้นที่ทางตอนใต้ในเขตอำเภอโป่งน้ำร้อนมีสภาพเป็นภูเขาสูง มีเทือกเขาสอยดาวเป็นต้นกำเนิดของคลองพระพุทธรและคลองโป่งน้ำร้อนเนื่องจากสภาพพื้นที่ที่มีความลาดเทจากทิศตะวันตกไปสู่ทิศตะวันออก ลำน้ำสายต่างๆ จึงไหลออกไปทางประเทศกัมพูชาและลงทะเลสาปเขมร กลุ่มน้ำโตนเลสาปไม่มีลำน้ำสายหลัก มีเพียงลำน้ำสายย่อยๆ ที่สำคัญ ได้แก่ ห้วยพรหมโหด คลองน้ำใส คลองด่าน ห้วยยาง คลองพระพุทธร ลำสะโตน ห้วยตะเคียน ห้วยนางามและคลองโป่งน้ำร้อน

2. กลุ่มลุ่มน้ำสาขาแม่น้ำสาละวิน

2.1 ลุ่มน้ำสาละวิน

ลุ่มน้ำสาละวินตั้งอยู่ทางทิศตะวันตกเฉียงเหนือของประเทศไทย มีพื้นที่ลุ่มน้ำรวมทั้งสิ้น 19,105.94 ตร.กม. โดยมีพื้นที่ส่วนใหญ่อยู่ในเขตจังหวัดแม่ฮ่องสอน และบางส่วนของจังหวัดตากและจังหวัดเชียงใหม่ ลักษณะลุ่มน้ำที่อยู่ในประเทศไทยวางตัวตามแนวทิศเหนือ-ใต้ อยู่ระหว่างเส้นรุ้งที่ 16°15' เหนือ ถึงเส้นรุ้งที่ 19°45' เหนือ และอยู่ระหว่างเส้นแวงที่ 97°20' ตะวันออก ถึงเส้นแวงที่ 99°00' ตะวันออก มีอาณาเขตติดต่อ ดังนี้ (ดังแสดงในรูปที่ 4.2)

ทิศเหนือ	ติดกับเขตแดนไทย - สหภาพเมียนมาร์
ทิศใต้	ติดกับรัฐ Karen ของสหภาพเมียนมาร์ และอำเภออุ้มผาง จังหวัดตาก
ทิศตะวันออก	ติดกับจังหวัดเชียงใหม่
ทิศตะวันตก	ติดกับรัฐ Kayah และ Karen ของสหภาพเมียนมาร์

แม่น้ำสาละวิน เป็นแม่น้ำนานาชาติ มีต้นกำเนิดจากเทือกเขาหิมาลัย ในพื้นที่แคว้นทิเบต มีพื้นที่ลุ่มน้ำ 367,800 ตร.กม. ไหลผ่านทางตอนใต้ของประเทศสาธารณรัฐประชาชนจีน ทางตะวันออกของประเทศสหภาพเมียนมาร์ และทางตะวันตกของประเทศไทย โดยไหลผ่านตามแนวเขตแดนประเทศไทย และประเทศสหภาพเมียนมาร์ ก่อนไหลออกจากประเทศไทย บริเวณบ้านสบเมย อำเภอแม่สะเรียง จังหวัดแม่ฮ่องสอน แล้ววกกลับเข้าสหภาพเมียนมาร์อีกครั้งก่อนไหลลงสู่ทะเลอันดามันที่ Moulmein ในเขตประเทศสหภาพเมียนมาร์

3. กลุ่มลุ่มน้ำเจ้าพระยา-ท่าจีน

3.1 ลุ่มน้ำปิง

ลุ่มน้ำปิงเป็นลุ่มน้ำสาขาใน 8 ลุ่มน้ำสาขาหลักของกลุ่มน้ำเจ้าพระยา มีพื้นที่รับน้ำฝนทั้งหมด ประมาณ 34,499.39 ตารางกิโลเมตร แม่น้ำปิงมีต้นกำเนิดในทิวเขาผีปันน้ำในเขตอำเภอเชียงดาว จังหวัดเชียงใหม่ ไหลจากทิศเหนือลงมาทางทิศใต้ผ่านพื้นที่ในเขตจังหวัดเชียงใหม่ ลำพูน ตาก มาบรรจบกับแม่น้ำวังที่จังหวัดตาก และไหลผ่านจังหวัดกำแพงเพชร ไปบรรจบกับแม่น้ำน่านที่ปากน้ำโพ จังหวัดนครสวรรค์ มีความยาวรวมทั้งสิ้นประมาณ 740 กิโลเมตร ลำน้ำสาขาที่สำคัญ ได้แก่ แม่แตง แม่จืด แม่กวง แม่ขาน แม่แจ่ม รวมทั้งแม่น้ำวังซึ่งเป็นสาขาหลักที่ใหญ่ที่สุดด้วย

แม่น้ำปิงมีต้นกำเนิดจากบริเวณเทือกเขาผีปันน้ำ สภาพภูมิประเทศตอนบนของลุ่มน้ำปิงเป็นเทือกเขาสลับซับซ้อนปกคลุมด้วยป่าไม้ ลำน้ำในช่วงที่ไหลผ่านท้องที่อำเภอเชียงดาวอยู่ที่ระดับความสูงประมาณ 500-1,300 เมตร รทก. ความลาดชันท้องน้ำประมาณ 1:40 ลำน้ำช่วงที่ผ่านหุบเขาตอนบนในเขตอำเภอแม่แตงมีระดับความสูงประมาณ 320-500 เมตร รทก. ความลาดชันท้องน้ำประมาณ 1:50 ลำน้ำช่วงที่ผ่านที่ราบในหุบเขาในเขตอำเภอแม่แตง อำเภอแม่อริม อำเภอเมือง มีระดับความสูงประมาณ 260-300 เมตร รทก. ความลาดชันของท้องน้ำประมาณ 1:1,800 ลำน้ำช่วงที่ไหลผ่านพื้นที่ราบในหุบเขาก่อนไหลลงอ่างเก็บน้ำเขื่อนภูมิพล มีระดับความสูง 140-260 เมตร รทก. ความลาดชันท้องน้ำประมาณ 1:1,590 พื้นที่ราบตอนล่างของเขื่อนภูมิพลอยู่ในพื้นที่จังหวัดตาก กำแพงเพชร และนครสวรรค์ มีระดับความสูงประมาณ 25-140 เมตร รทก. ความลาดชันท้องน้ำประมาณ 1:2,300 (ดังแสดงในรูปที่ 4.8)

3.2 กลุ่มน้ำวัง

กลุ่มน้ำวังอยู่ระหว่างเส้นละติจูด $17^{\circ} 05'$ ถึง $19^{\circ} 30'$ เหนือ และเส้นลองจิจูด $98^{\circ} 54'$ ถึง $99^{\circ} 58'$ ตะวันออก มีอาณาเขตติดต่อดังนี้ (ดังแสดงในรูปที่ 4.9)

ทิศเหนือ ติดกับกลุ่มน้ำโขงและกลุ่มน้ำกก

ทิศใต้และทิศตะวันตก ติดกับกลุ่มน้ำปิง

ทิศตะวันออก ติดกับกลุ่มน้ำยม

ครอบคลุมพื้นที่ประมาณ 10,793.57 ตารางกิโลเมตร หรือ 6,745,734 ไร่ เป็นแควที่มีขนาดเล็ก และสันที่สุดของแม่น้ำเจ้าพระยา พื้นที่ส่วนใหญ่ครอบคลุม 2 จังหวัด คือ จังหวัดลำปางและตาก และมากกว่าร้อยละ 90 อยู่ในเขตจังหวัดลำปาง มีความยาวตามลำน้ำประมาณ 460 กิโลเมตร เกิดจากเทือกเขาฝิ่ปันน้ำ บริเวณคอยหลวง บ้านป่าหุ้ง อำเภอพาน จังหวัดเชียงราย ในเขตอำเภอ เขตรอยต่อระหว่างจังหวัดลำปางพะเยา และเชียงราย ไหลผ่านหุบเขาและเข้าสู่ที่ราบในเขตตัวเมืองจังหวัดลำปาง และไหลไปบรรจบกับแม่น้ำปิงด้านท้ายน้ำจากเขื่อนภูมิพลไปประมาณ 30 กิโลเมตร ที่บ้านปากวัง ตำบลตากออก อำเภอบ้านตาก จังหวัดตาก

สภาพภูมิประเทศตอนบนของกลุ่มน้ำวังเป็นเทือกเขาและป่าไม้ มีความลาดชันของแม่น้ำวังประมาณ 1:60 เมื่อไหลผ่านพื้นที่อำเภอวังเหนือและอำเภอแจ้ห่ม ความลาดชันจะลดลงเหลือประมาณ 1:360 โดยมีระดับความสูงระหว่าง +365 ถึง +440 เมตร รทก. ความลาดชันก่อนไหลลงอ่างเก็บน้ำเขื่อนกิ่วลมจะลดลงอีก โดยมีความลาดชันเฉลี่ย 1:1,260 พื้นที่ตอนล่างของเขื่อนกิ่วลมเป็นพื้นที่ราบกว้างใหญ่อยู่ในเขตอำเภอเมืองลำปาง อำเภอเกาะคา และอำเภอสบปราบ มีลำน้ำสาขาหลายสายไหลมาบรรจบ เช่น น้ำแม่จางและน้ำแม่ต้า ก่อนที่จะไหลผ่านที่ราบแคบๆ ตามหุบเขาในเขตอำเภอเถิน อำเภอแม่พริก จังหวัดลำปาง และไหลเข้าพื้นที่ราบในเขตจังหวัดตากไปบรรจบแม่น้ำปิงที่บ้านปากวัง ตำบลตากออก อำเภอบ้านตาก จังหวัดตาก โดยมีความลาดชันของลำน้ำเฉลี่ย 1:1,990 และระดับความสูงของพื้นที่ประมาณ +130 เมตร รทก.

3.3 กลุ่มน้ำยม

กลุ่มน้ำยมตั้งอยู่ทางตอนเหนือของประเทศไทย ลักษณะกลุ่มน้ำวางตัวตามแนวเหนือ-ใต้ มีพื้นที่กลุ่มน้ำรวมทั้งสิ้น 23,948.15 ตร.กม. ตำแหน่งที่ตั้งของกลุ่มน้ำอยู่ระหว่างเส้นรุ้งที่ 14° 50' เหนือถึงเส้นรุ้งที่ 18° 25' เหนือ และระหว่างเส้นแวงที่ 99° 16' ตะวันออก ถึงเส้นแวงที่ 100° 40' ตะวันออก มีอาณาเขตติดต่อกับกลุ่มน้ำหลักอื่นๆ 4 กลุ่มน้ำ ดังนี้ (ดังแสดงในรูปที่ 4.10)

ทิศเหนือ	ติดกับกลุ่มน้ำโขง
ทิศใต้	ติดกับกลุ่มน้ำปิง
ทิศตะวันตก	ติดกับกลุ่มน้ำวังและกลุ่มน้ำปิง
ทิศตะวันออก	ติดกับกลุ่มน้ำน่าน

ครอบคลุมเขตการปกครอง 11 จังหวัด ได้แก่ พะเยา น่าน ลำปาง แพร่ ตาก กำแพงเพชร สุโขทัย พิษณุโลก อุตรดิตถ์ พิจิตร และนครสวรรค์ โดยจังหวัดที่มีพื้นที่เกือบทั้งหมดอยู่ในกลุ่มน้ำยมมี 2 จังหวัด คือ แพร่ และสุโขทัย แม่น้ำยมมีต้นกำเนิดจากคอกขุนยวมในทิวเขาฝิปันน้ำ อยู่ในเขตอำเภอปงและอำเภอเชียงม่วน จังหวัดพะเยา ไหลผ่านหุบเขาที่มีความลาดชันมากโดยมีความลาดชันลำน้ำประมาณ 1:700 และมีระดับความสูงที่ 180-360 ม.รทก. มีที่ราบแคบๆ ริมแม่น้ำเป็นบางตอนก่อนไหลเข้าสู่เขตจังหวัดแพร่ จากนั้นจะไหลออกสู่ที่ราบผืนใหญ่ ผ่านอำเภอสอง อำเภอสูงเม่น อำเภอเด่นชัย จากนั้นจะไหลเข้าหุบเขาทางทิศตะวันตก ผ่านอำเภอลอง อำเภอวังชิ้น แล้วไหลลงทางใต้เข้าสู่ที่ราบที่อำเภอศรีสัชนาลัย จังหวัดสุโขทัย ในช่วงนี้แม่น้ำยมจะไหลคู่ขนานมากับแม่น้ำน่าน และเริ่มมีความลาดชันลดลงโดยมีความลาดชันลำน้ำ ประมาณ 1:2,300 ระดับความสูงของพื้นที่ริมฝั่งแม่น้ำอยู่ที่ระดับ 50-180 ม.รทก. จากนั้นจะไหลผ่านอำเภอสวรรคโลก อำเภอศรีสำโรง อำเภอกงไกรลาศ และไหลผ่านอำเภอบางระกำ จังหวัดพิษณุโลก เข้าสู่อำเภอสางงาม จังหวัดพิจิตร ผ่านอำเภอโพทะเล จนเข้าเขตจังหวัดนครสวรรค์ แล้วไหลมาบรรจบกับแม่น้ำน่าน ที่บ้านเกษชัย อำเภอชุมแสง จังหวัดนครสวรรค์โดยมีความลาดชันลำน้ำต่ำ ประมาณ 1:5,000 ถึง 1:35,000 มีระดับความสูงของพื้นที่อยู่ระหว่าง 20-50 ม.รทก. รวมความยาวตลอดลำน้ำประมาณ 735 กม.

3.4 กลุ่มน้ำน่าน

กลุ่มน้ำน่านตั้งอยู่ทางภาคเหนือของประเทศไทย มีพื้นที่ลุ่มน้ำรวมทั้งสิ้น 34,908.11 ตร.กม. พื้นที่ครอบคลุม 11 จังหวัด ได้แก่ จังหวัดกำแพงเพชร พะเยา แพร่ น่าน เลย สุโขทัย อุตรดิตถ์ พิษณุโลก พิจิตร เพชรบูรณ์ และนครสวรรค์ ลักษณะลุ่มน้ำวางตัวตามแนวทิศเหนือ-ใต้ ตั้งอยู่ระหว่างเส้นรุ้งที่ 15°42'เหนือ ถึง เส้นรุ้งที่ 18°37'เหนือ และระหว่างเส้นแวงที่ 99° 51'ตะวันออก ถึงเส้นแวงที่ 101°21'ตะวันออก มีอาณาเขตติดต่อกับลุ่มน้ำอื่นๆ ดังนี้ (ดังแสดงในรูปที่ 4.11)

ทิศเหนือ	ติดกับลุ่มน้ำโขง
ทิศใต้	ติดกับลุ่มน้ำเจ้าพระยา
ทิศตะวันออก	ติดกับลุ่มน้ำโขงและลุ่มน้ำป่าสัก
ทิศตะวันตก	ติดกับลุ่มน้ำน่าน

แม่น้ำน่านมีต้นกำเนิดมาจากเทือกเขาหลวงพระบาง ซึ่งเป็นเส้นแบ่งเขตแดนไทย-ลาว มีความสูงอยู่ที่ระดับ 220 ม.รทก. จากนั้นไหลผ่านที่ราบระหว่างหุบเขาในเขตอำเภอเมือง และอำเภอเวียงสา จังหวัดน่าน หุบเขาทางด้านตะวันตกและตะวันออกทั้งสองด้านนี้เป็นต้นกำเนิดของลำน้ำสาขาหลายสาย ที่ราบบริเวณนี้จะมีระดับความสูงประมาณ 180-220 ม.รทก. จากนั้นแม่น้ำน่านจะไหลผ่านหุบเขาลงสู่อ่างเก็บน้ำสิริกิติ์ พื้นที่ตอนล่างของกลุ่มน้ำน่านจะเป็นที่ราบสองฝั่งแม่น้ำซึ่งจัดได้ว่าเป็นทุ่งราบผืนใหญ่ที่สำคัญที่สุดของประเทศไทย จากจังหวัดพิษณุโลก แม่น้ำน่านจะไหลเคียงคู่กับแม่น้ำยมลงมาจนบรรจบกันที่อำเภอชุมแสง จังหวัดนครสวรรค์ จากนั้นจะไหลผ่านบึงบอระเพ็ดทางฝั่งซ้าย ก่อนจะบรรจบกับแม่น้ำปิง ที่อำเภอเมือง จังหวัดนครสวรรค์ ซึ่งเป็นจุดเริ่มต้นของแม่น้ำเจ้าพระยา

ลำน้ำสาขาที่สำคัญ ได้แก่ น้ำว่า มีต้นกำเนิดมาจากเทือกเขาหลวงพระบางไหลมาบรรจบทางฝั่งซ้ายของแม่น้ำน่านที่อำเภอเวียงสา จังหวัดน่าน น้ำปาด ซึ่งเป็นลำน้ำสาขาสายใหญ่ มีต้นกำเนิดมาจากเทือกเขาหลวงพระบางเช่นกัน ไหลมาบรรจบทางฝั่งซ้าย ที่จังหวัดอุตรดิตถ์ แม่น้ำแควน้อย ลำน้ำสาขาที่ใหญ่ที่สุด ไหลมาบรรจบที่อำเภอพรหมพิราม จังหวัดพิษณุโลก และแม่น้ำวังทอง ไหลมาบรรจบทางฝั่งซ้ายของแม่น้ำน่านที่อำเภอบางกระทุ่ม จังหวัดพิจิตร

3.5 กลุ่มน้ำเจ้าพระยา

กลุ่มน้ำเจ้าพระยาตั้งอยู่ทางตอนกลางของประเทศไทย มีพื้นที่ลุ่มน้ำรวมทั้งสิ้น 20,266.49 ตร.กม. (ไม่รวมลุ่มน้ำปิง วัง ยม น่าน สะแกกรัง ป่าสัก และท่าจีน) พื้นที่ส่วนใหญ่อยู่ในเขต 16 จังหวัด ได้แก่ นครสวรรค์ พิจิตร กำแพงเพชร อุทัยธานี ชัยนาท สิงห์บุรี ลพบุรี อ่างทอง สุพรรณบุรี นครปฐม นครนายก พระนครศรีอยุธยา สระบุรี ปทุมธานี นนทบุรี และสมุทรปราการ รวมถึงกรุงเทพมหานคร ด้วย ลักษณะลุ่มน้ำวางตัวตามแนวเหนือ-ใต้ อยู่ระหว่างเส้นรุ้งที่ $13^{\circ} 30'$ เหนือ ถึงเส้นรุ้งที่ $16^{\circ} 05'$ เหนือ และระหว่างเส้นแวงที่ $99^{\circ} 30'$ ตะวันออก ถึงเส้นแวงที่ $101^{\circ} 00'$ ตะวันออก มีอาณาเขตติดต่อดังนี้ (ดังแสดงในรูปที่ 4.12)

ทิศเหนือ	ติดกับลุ่มน้ำปิงและน่าน
ทิศใต้	ติดกับอ่าวไทย
ทิศตะวันตก	ติดกับลุ่มน้ำท่าจีนและสะแกกรัง
ทิศตะวันออก	ติดกับลุ่มน้ำป่าสักและบางปะกง

แม่น้ำเจ้าพระยามีจุดกำเนิดอยู่ที่ตำบลปากน้ำโพ อำเภอเมือง จังหวัดนครสวรรค์ ไหลจากทิศเหนือลงสู่อ่าวไทย ผ่านที่ราบภาคกลาง สภาพลุ่มน้ำทางฝั่งตะวันออกในเขตจังหวัดนครสวรรค์และลพบุรีเป็นที่ราบสูงมีเนินเขาเตี้ย ๆ เป็นสันปันน้ำกั้นระหว่างลุ่มน้ำเจ้าพระยาและลุ่มน้ำป่าสัก ส่วนทางตอนล่างลงมาซึ่งอยู่ในเขตจังหวัดสระบุรีและฉะเชิงเทราจะเป็นที่ราบลาดเขาลงสู่แม่น้ำเจ้าพระยา และเป็นที่ราบชายฝั่งทะเลในเขตจังหวัดสมุทรปราการ สภาพลุ่มน้ำทางฝั่งตะวันตกของลุ่มน้ำเจ้าพระยาตอนบนเป็นที่ราบและตอนล่างเป็นที่ราบลุ่ม ซึ่งมีอาณาเขตติดต่อกับลุ่มน้ำท่าจีนลาดลงไปจรดชายฝั่งทะเลด้านอ่าวไทย

ลุ่มน้ำเจ้าพระยามีแม่น้ำสายหลัก คือ แม่น้ำเจ้าพระยา โดยมีแม่น้ำสะแกกรังไหลมาบรรจบเหนือเขื่อนเจ้าพระยา ลำน้ำสาขาที่สำคัญของแม่น้ำเจ้าพระยา ได้แก่ แม่น้ำน้อย แยกออกจากแม่น้ำเจ้าพระยาบริเวณจังหวัดชัยนาท แล้วไหลกลับเข้าแม่น้ำเจ้าพระยาอีกครั้งที่จังหวัดพระนครศรีอยุธยา แม่น้ำสุพรรณบุรี แยกออกจากแม่น้ำเจ้าพระยาและไหลขนานคู่กัน ไปจนออกสู่อ่าวไทย มีชื่อเรียกต่างๆ กันไป ตั้งแต่ต้นน้ำจนถึงปากแม่น้ำ คือ คลองมะขามเต่า แม่น้ำสุพรรณบุรี แม่น้ำนครชัยศรี และ

แม่น้ำท่าจีน คลองบางแก้ว เป็นคลองสายสั้นๆ แยกออกจากแม่น้ำเจ้าพระยาที่จังหวัดอ่างทอง แล้วไหลไปบรรจบกับแม่น้ำลพบุรี ซึ่งแยกออกมาจากแม่น้ำเจ้าพระยาที่จังหวัดสิงห์บุรีเช่นกัน โดยจุดบรรจบอยู่ในเขตอำเภอมหาราช จังหวัดพระนครศรีอยุธยา

3.6 กลุ่มน้ำสะแกกรัง

กลุ่มน้ำสะแกกรังตั้งอยู่ทางตอนกลางของประเทศไทย มีพื้นที่ลุ่มน้ำรวมทั้งสิ้น 5,055.88 ตร.กม. พื้นที่ส่วนใหญ่ครอบคลุม 3 จังหวัด ได้แก่ อุทัยธานี นครสวรรค์ และกำแพงเพชร ลักษณะลุ่มน้ำวางตัวตามแนวตะวันตก-ตะวันออก อยู่ระหว่างเส้นรุ้งที่ 14°25' เหนือ ถึงเส้นรุ้งที่ 15°08' เหนือ และเส้นแวงที่ 99°05' ตะวันออกถึงเส้นแวงที่ 100°05' ตะวันออกมีอาณาเขตติดต่อ ดังนี้ (ดังแสดงในรูปที่ 4.13)

ทิศเหนือ	ติดกับลุ่มน้ำปิง
ทิศใต้	ติดกับลุ่มน้ำท่าจีน
ทิศตะวันตก	ติดกับลุ่มน้ำแม่กลอง
ทิศตะวันออก	ติดกับลุ่มน้ำเจ้าพระยา

บริเวณทิศตะวันตกของกลุ่มน้ำเป็นเทือกเขาสูง เป็นเขตต้นน้ำของลำน้ำสาขาที่สำคัญหลายสาย ได้แก่ น้ำแม่วัง คลองโพธิ์ และห้วยทับเสลา ต้นกำเนิดของลำน้ำสะแกกรังคือเทือกเขาโมโกจู ซึ่งเป็นแนวแบ่งเขตระหว่างจังหวัดตากและจังหวัดนครสวรรค์ ต้นน้ำของลำน้ำสาขาทั้ง 3 สายนี้จะมีควมลาดชันค่อนข้างมากและค่อยๆ ลาดเทลงจนไหลออกสู่ทุ่งราบของกลุ่มน้ำเจ้าพระยาทางด้านทิศตะวันออกของกลุ่มน้ำ ลำน้ำสาขาซึ่งเป็นต้นกำเนิดของลำน้ำสะแกกรัง ได้แก่ ห้วยแม่วัง ไหลผ่านกิ่งอำเภอแม่วังค์และอำเภอลาดยาว จังหวัดนครสวรรค์ มาบรรจบกับห้วยคลองโพธิ์ ซึ่งไหลมาจากเทือกเขาบริเวณแนวแบ่งเขตระหว่างจังหวัดนครสวรรค์และจังหวัดอุทัยธานี ที่อำเภอสว่างอารมณ์ จังหวัดอุทัยธานี กลายเป็นแม่น้ำตากแดด แล้วไหลลงมาบรรจบกับห้วยทับเสลา ในเขตอำเภอทัพทัน

จังหวัดอุทัยธานี เข้าเขตอำเภอเมือง จังหวัดอุทัยธานี ไหลเลาะเลียบบนภูเขาสะแกกรังจึงได้ชื่อว่า
แม่น้ำสะแกกรัง ก่อนไหลลงสู่แม่น้ำเจ้าพระยาทางตอนเหนือของเขื่อนเจ้าพระยา

3.7 กลุ่มน้ำทำจีน

กลุ่มน้ำทำจีนตั้งอยู่ทางตอนกลางประเทศไทย และอยู่ทางฝั่งขวาของแม่น้ำเจ้าพระยา มีพื้นที่
ลุ่มน้ำรวมทั้งสิ้น 13,491.63 ตร.กม. พื้นที่ส่วนใหญ่อยู่ในเขต 13 จังหวัด ได้แก่ กรุงเทพมหานคร
กาญจนบุรี ชัยนาท นครปฐม นนทบุรี พระนครศรีอยุธยา ราชบุรี สมุทรสงคราม สมุทรสาคร สิงห์บุรี
สุพรรณบุรี อ่างทอง และอุทัยธานี ลักษณะลุ่มน้ำวางตัวตามแนวทิศเหนือ-ใต้ อยู่ระหว่างเส้นรุ้งที่ 13°
10' เหนือถึงเส้นรุ้งที่ 15° 30' เหนือ และเส้นแวงที่ 98°15' ตะวันออกถึงเส้นแวงที่ 100° 10' ตะวันออก มี
อาณาเขตติดต่อ ดังนี้ (ดังแสดงในรูปที่ 4.15)

ทิศเหนือ ติดกับลุ่มน้ำสะแกกรัง

ทิศใต้ ติดกับอ่าวไทย

ทิศตะวันออก ติดกับลุ่มน้ำเจ้าพระยา

ทิศตะวันตก ติดกับลุ่มน้ำแม่กลอง

สภาพทั่วไปของกลุ่มน้ำทำจีน เป็นที่ราบลุ่มริมแม่น้ำซึ่งเป็นที่ราบเดียวกันกับที่ราบลุ่มน้ำ
เจ้าพระยาฝั่งตะวันตก ตอนบนของกลุ่มน้ำเป็นที่เชิงเขาแต่มีระดับไม่สูงมากนัก ส่วนตอนกลางและ
ตอนล่างเป็นที่ราบลุ่มติดต่อกับที่ราบลุ่มของลุ่มน้ำแม่กลอง แม่น้ำทำจีนแยกออกมาทางฝั่งขวาของ
แม่น้ำเจ้าพระยาที่ตำบลมะขามเต่า อำเภอวัดสิงห์ จังหวัดชัยนาท ไหลผ่านจังหวัดสุพรรณบุรี
นครปฐม และออกสู่อ่าวไทยที่จังหวัดสมุทรสาคร แม่น้ำทำจีนมีชื่อเรียกต่างๆ กันตั้งแต่ต้นน้ำจนถึง
ปากแม่น้ำ คือ คลองมะขามเต่า แม่น้ำสุพรรณบุรี แม่น้ำนครชัยศรี และแม่น้ำทำจีน

3.8 ลุ่มน้ำป่าสัก

ลักษณะภูมิประเทศของกลุ่มน้ำป่าสัก ตอนบนจะเป็นบริเวณเทือกเขาเพชรบูรณ์ ซึ่งเป็นเทือกเขาสูงล้อมบริเวณด้านเหนือ ด้านตะวันตกและด้านตะวันออกของจังหวัดเพชรบูรณ์ และมีพื้นที่ราบอยู่ตอนกลาง มีความลาดชันเฉลี่ยประมาณ 1:1,400 จากทิศเหนือลงไปทิศใต้ พื้นที่ที่มีความสูงจากระดับน้ำทะเลปานกลางประมาณ 110-115 เมตร ส่วนพื้นที่ลุ่มน้ำป่าสักตอนกลางมีลักษณะเป็นพื้นที่ราบสลับเนินเขาและภูเขา มีความสูงจากระดับน้ำทะเลปานกลางประมาณ 45-60 เมตร ลาดเทลงมาทางทิศใต้ โดยพื้นที่ทางทิศตะวันตกและทิศใต้เป็นพื้นที่ค่อนข้างราบสลับเนินเขา ส่วนพื้นที่ทางทิศตะวันออกยังคงเป็นเทือกเขาและภูเขาสลับเนินเขา ครอบคลุมบริเวณตอนล่างของจังหวัดเพชรบูรณ์ พื้นที่จังหวัดลพบุรี สระบุรี ชัยภูมิ และนครราชสีมาบางส่วน

ส่วนพื้นที่ลุ่มน้ำป่าสักตอนล่าง บริเวณด้านตะวันออกตอนล่างและตะวันออกเฉียงใต้จะเป็นแนวเทือกเขาแดงพญาเย็น เขาสามหลั่น ต่อเนื่องถึงอุทยานแห่งชาติเขาใหญ่ พื้นที่ที่มีความสูงจากระดับน้ำทะเลปานกลางประมาณ 5-30 เมตร ความลาดชันเฉลี่ยตามแนวลำน้ำป่าสักประมาณ 1:7,000 ครอบคลุมบริเวณบางส่วนของจังหวัดสระบุรี นครราชสีมา และจังหวัดนครศรีอยุธยา

แม่น้ำป่าสักเป็นแม่น้ำสายหลัก มีต้นน้ำอยู่บริเวณเทือกเขาตอนบนในเขตจังหวัดเลย ไหลจากทิศเหนือลงสู่ทางใต้ โดยไหลผ่านพื้นที่ของจังหวัดเพชรบูรณ์ ลพบุรี ลงเขื่อนป่าสักชลสิทธิ์และไหลผ่านจังหวัดสระบุรี สู่เขื่อนทดน้ำพระราม 6 และไหลบรรจบกับแม่น้ำเจ้าพระยาที่จังหวัดพระนครศรีอยุธยา รวมความยาวทั้งสิ้นประมาณ 700 กิโลเมตร มีลำน้ำสาขาแยกไปทางตะวันตกและตะวันออก แต่ลำน้ำสาขาส่วนใหญ่จะสั้นและพื้นที่รับน้ำมีขนาดเล็ก ลำน้ำสาขาที่สำคัญได้แก่ ห้วยน้ำพุ ห้วยป่าแดง ห้วยขอนแก่น ลำกง ห้วยเกาะแก้ว ลำสนธิ ห้วยมวกเหล็ก เป็นต้น โดยรูปตัดตามแนวลำน้ำแม่น้ำป่าสัก (ดังแสดงในรูปที่ 4.14)

4. กลุ่มลุ่มน้ำแม่กลอง

4.1 ลุ่มน้ำแม่กลอง

ลุ่มน้ำแม่กลองตั้งอยู่ทางทิศตะวันตกของประเทศไทย ทางฝั่งขวาของกลุ่มน้ำเจ้าพระยา ขอบเขตของกลุ่มน้ำเริ่มจากอำเภออุ้มผาง ซึ่งอยู่ทางตอนล่างของเขตจังหวัดตาก ลงมาทางทิศใต้จนถึงเขตติดต่อระหว่างจังหวัดราชบุรีกับจังหวัดเพชรบุรี มีพื้นที่ลุ่มน้ำรวมทั้งสิ้น 30,180.71 ตารางกิโลเมตร ครอบคลุมพื้นที่ 9 จังหวัด ได้แก่ จังหวัดตาก อุทัยธานี กาญจนบุรี สุพรรณบุรี นครปฐม ราชบุรี สมุทรสงคราม สมุทรสาคร และจังหวัดเพชรบุรี ลักษณะของกลุ่มน้ำวางตัวตามแนวทิศเหนือ-ใต้ มีอาณาเขตติดต่อ ดังนี้ (ดังแสดงในรูปที่ 4.16)

ทิศเหนือ	ติดกับลุ่มน้ำสาละวิน
ทิศตะวันตก	ติดเทือกเขาตะนาวศรีซึ่งเป็นเทือกเขาสูงชันแบ่งเขตชายแดนไทยกับสหภาพเมียนมาร์ (Myanma)
ทิศตะวันออก	ติดกับลุ่มน้ำท่าจีนและลุ่มน้ำสะแกกรัง
ทิศใต้	ติดกับลุ่มน้ำเพชรบุรีและอ่าวไทย

ลุ่มน้ำแม่กลองสามารถแบ่งตามสภาพภูมิประเทศได้เป็น 2 บริเวณ คือบริเวณลุ่มน้ำแม่กลองตอนบนและตอนล่าง โดยเขตลุ่มน้ำแม่กลองตอนบน เริ่มแต่เขตอำเภอเมืองกาญจนบุรีที่ลำน้ำแควใหญ่และแควน้อย ไหลมาบรรจบกัน ขึ้นไปยังที่สูงในเทือกเขาที่เป็นต้นน้ำ ส่วนบริเวณที่เป็นลุ่มน้ำแม่กลองตอนล่าง คือสองฝั่งแม่น้ำแม่กลองจาก เขตอำเภอเมืองกาญจนบุรีไปจนออกอ่าวไทย ความแตกต่างระหว่างสองบริเวณนี้ก็คือ สภาพภูมิประเทศทางตอนบนของลุ่มน้ำเป็นที่สูง ซึ่งเป็นบริเวณที่ลำน้ำแควใหญ่และแควน้อยไหลผ่านซอกเขา และที่ราบระหว่างเขาออกมาบรรจบกัน สภาพภูมิประเทศสองฝั่งแม่น้ำแควใหญ่เป็นป่าเขา จึงมีแหล่งที่สงวนไว้เป็นอุทยาน และเขตรักษาพันธุ์สัตว์ป่าหลายแห่ง เช่น เขตรักษาพันธุ์สัตว์ป่าห้วยขาแข้ง อุทยานแห่งชาติเขาสลอบ ส่วนสภาพภูมิประเทศโดยทั่วไปของกลุ่มน้ำแควน้อยจะเป็นภูเขาใหญ่น้อยเรียงสลับซับซ้อนและสูงชัน บางแห่งเป็นหน้าผาสูง บางแห่งเป็นที่ราบ ลำน้ำแควน้อยไหลผ่านภูมิประเทศที่สวยงาม มีน้ำตก มีห้วย และลำธารเล็กๆ

ไหลลงลำน้ำเกือบตลอดสาย สภาพป่าส่วนใหญ่เป็นป่าไม้เบญจพรรณและป่าดงดิบ มีป่าไผ่แซมอยู่ทั่วไป

ในขณะที่สภาพภูมิประเทศทางตอนล่าง คือเขตที่ราบลุ่มตั้งแต่อำเภอเมืองกาญจนบุรีลงมาจนถึงอ่าวไทย มีลักษณะเป็นบริเวณที่ราบลุ่มกว้างขวาง อยู่สูงจากระดับน้ำทะเลปานกลางเพียง 1-2 เมตร เมื่อเข้าไปในเขตใกล้ทะเลก็ยังมีลักษณะเป็นที่ราบชายฝั่งมีความลาดเอียงน้อยกว่า 1 เปอร์เซ็นต์ ส่วนแม่น้ำท่าจีนแยกออกมาทางฝั่งขวาของแม่น้ำเจ้าพระยาที่จังหวัดชัยนาท ไหลผ่านจังหวัดสุพรรณบุรี นครปฐม และออกสู่อ่าวไทยที่จังหวัดสมุทรสาคร

แม่น้ำสายหลัก คือแม่น้ำแม่กลอง ซึ่งเกิดจากแม่น้ำสาขาที่สำคัญ 2 สาย คือ แม่น้ำแควใหญ่ และแม่น้ำแควน้อย ไหลมาบรรจบกันกลายเป็นแม่น้ำแม่กลอง มีทิศทางการไหลจากทิศเหนือลงมาทิศใต้ มีความยาวของแม่น้ำประมาณ 589 กิโลเมตร โดยเริ่มนับจากต้นน้ำของแม่น้ำแควใหญ่ สิ้นสุดที่ปากแม่น้ำแม่กลองที่จังหวัดสมุทรสงคราม

5. กลุ่มลุ่มน้ำบางปะกง

5.1 ลุ่มน้ำบางปะกง

ลุ่มน้ำบางปะกง เป็นลุ่มน้ำสำคัญในภาคตะวันออกของประเทศ มีพื้นที่ลุ่มน้ำรวมทั้งสิ้น 10,700.71 ตร.กม. มีพื้นที่ครอบคลุม 11 จังหวัด ได้แก่ กรุงเทพมหานคร จันทบุรี ฉะเชิงเทรา ชลบุรี นครนายก นครราชสีมา ปทุมธานี ปราจีนบุรี สมุทรปราการ สระแก้ว และสระบุรี ตั้งอยู่ระหว่างเส้นรุ้งที่ 13°09'เหนือ ถึงเส้นรุ้งที่ 14°32' เหนือ และระหว่างเส้นแวงที่ 100°52' ตะวันออก ถึงเส้นแวงที่ 102°00' ตะวันออก มีอาณาเขตติดต่อ ดังนี้ (ดังแสดงในรูปที่ 4.18)

ทิศเหนือ	ติดกับลุ่มน้ำป่าสักและลุ่มน้ำมูล
ทิศใต้	ติดกับลุ่มน้ำชายฝั่งทะเลตะวันออก
ทิศตะวันออก	ติดกับลุ่มน้ำปราจีนบุรี
ทิศตะวันตก	ติดกับลุ่มน้ำเจ้าพระยาและอ่าวไทย

สภาพทั่วไปของกลุ่มน้ำบางปะกงพื้นที่ส่วนใหญ่เป็นที่ราบ ทางเหนือจะมีเทือกเขาสูงซึ่งเป็นต้นกำเนิดของแม่น้ำนครนายก ส่วนทางตอนใต้และทางตะวันออกเฉียงใต้ของกลุ่มน้ำมีเทือกเขาซึ่งเป็นแนวแบ่งเขตระหว่างจังหวัดชลบุรี ฉะเชิงเทรา และจังหวัดจันทบุรีซึ่งเป็นต้นกำเนิดของลำน้ำสาขา สายต่างๆ ได้แก่ คลองใหญ่ คลองหลวง และคลองท่าลาด โดยแม่น้ำนครนายกมีทิศทางการไหลจากทิศเหนือลงมาทางทิศใต้และมาบรรจบกับแม่น้ำปราจีนบุรีซึ่งไหลเข้ามาทางฝั่งซ้ายที่บริเวณเหนืออำเภอบางน้ำเปรี้ยว จังหวัดฉะเชิงเทรา ก่อนจะไหลลงทางใต้ผ่านที่ราบต่ำในเขตอำเภอบางคล้า และอำเภอเมือง จังหวัดฉะเชิงเทรา และไหลลงอ่าวไทยที่อำเภอบางปะกง จังหวัดฉะเชิงเทรา

5.2 กลุ่มน้ำปราจีนบุรี

ลักษณะภูมิประเทศของกลุ่มน้ำปราจีนบุรีตั้งอยู่ทางทิศตะวันออกของประเทศไทย พื้นที่ส่วนใหญ่ครอบคลุมจังหวัดปราจีนบุรี จังหวัดสระแก้ว มีพื้นที่ลุ่มน้ำประมาณ 9,672.10 ตารางกิโลเมตร ลักษณะลุ่มน้ำวางตัวอยู่ในแนวทิศตะวันออก-ตะวันตก อยู่ระหว่างเส้นรุ้งที่ $13^{\circ}02'$ เหนือถึงเส้นรุ้งที่ $14^{\circ}28'$ เหนือและอยู่ระหว่างเส้นแวงที่ $101^{\circ}10'$ ตะวันออกถึงเส้นแวงที่ $102^{\circ}33'$ ตะวันออก มีอาณาเขตติดต่อ ดังนี้(ดังแสดงในรูปที่ 4.17)

ทิศเหนือ	ติดกับลุ่มน้ำมูล
ทิศใต้และทิศตะวันตก	ติดกับลุ่มน้ำบางปะกง
ทิศตะวันออก	ติดกับลุ่มน้ำโตนเลสาป

พื้นที่ต้นน้ำมีต้นกำเนิดจากทิวเขาสันกำแพงซึ่งอยู่ทางทิศเหนือและทิศตะวันออกเฉียงเหนือของพื้นที่ลุ่มน้ำ ทางตอนใต้มีเนินเขา เขาเตี้ย และมีเทือกเขาคิดต่อกันไม่ยาวนาน นอกจากนี้ยังมีพื้นที่ลุ่มและพื้นที่ราบระหว่างแม่น้ำ และพื้นที่ราบด้านตะวันตกของกลุ่มน้ำ แม่น้ำสายหลักในลุ่มน้ำ ได้แก่ แม่น้ำปราจีนบุรี ซึ่งเป็นน้ำสาขาของแม่น้ำบางปะกง เกิดจากการไหลมาบรรจบกันของแม่น้ำ 2 สาย คือ แม่น้ำหनुมาน และแม่น้ำพระปรัง แม่น้ำปราจีนบุรีจะไหลไปบรรจบกับแม่น้ำนครนายกที่อำเภอบางน้ำเปรี้ยว จังหวัดฉะเชิงเทรา กลายเป็นแม่น้ำบางปะกง แล้วไหลลงอ่าวไทย

ลำน้ำสาขาของแม่น้ำพระปรง ได้แก่ คลองพระปรง คลองปะตง คลองพระสทิง และห้วยไคร้ ส่วนลำน้ำสาขาของแม่น้ำหุมนาน ได้แก่ ห้วยโสมง และลำพระยาราช ทางด้านท้ายน้ำมีลำน้ำสาขาที่สำคัญ คือ คลองประจันตคาม ห้วยเกษียร คลองหนองแก้ว และคลองยาง

6. กลุ่มน้ำชายฝั่งทะเลอ่าวไทยตะวันออก

6.1 กลุ่มน้ำชายฝั่งทะเลตะวันออก

กลุ่มน้ำชายฝั่งทะเลตะวันออกตั้งอยู่ทางทิศตะวันออกของประเทศไทย มีพื้นที่ลุ่มน้ำประมาณ 13,497.51 ตร.กม. มีพื้นที่ครอบคลุม 6 จังหวัด ได้แก่ จังหวัดชลบุรี ระยอง จันทบุรี ฉะเชิงเทรา สระแก้ว และตราด อยู่ระหว่างเส้นรุ้งที่ 11° 21' เหนือ ถึงเส้นรุ้งที่ 13° 55' เหนือ และอยู่ระหว่างเส้นแวงที่ 100° 50' ตะวันออกถึงเส้นแวงที่ 102° 55' ตะวันออก มีอาณาเขตติดต่อ ดังนี้ (ดังแสดงในรูปที่ 4.20)

ทิศเหนือ ติดกับลุ่มน้ำบางปะกง ลุ่มน้ำปราจีนบุรี และลุ่มน้ำโตนเลสาป

ทิศใต้และทิศตะวันตก ติดกับอ่าวไทย

ทิศตะวันออก ติดกับประเทศกัมพูชา

ลักษณะภูมิประเทศของกลุ่มน้ำชายฝั่งทะเลตะวันออกส่วนใหญ่เป็นแนวเทือกเขามักจะทอดตัวอยู่ตามแนวเหนือ-ใต้ สลับกับที่ราบและมีแนวเขาทอดยาวตลอดแนวทางฝั่งตะวันออกของกลุ่มน้ำ จากตอนบนของพื้นที่ลุ่มน้ำลงมาจะเป็นที่ราบชายฝั่งทะเลแคบๆ บางช่วงชายฝั่งทะเลจะมีลักษณะเว้าแหว่ง บางแห่งเป็นปากแม่น้ำและมีป่าชายเลน บางแห่งเป็นหาดทรายสวยงามซึ่งเป็นสถานที่ท่องเที่ยวที่สำคัญ เช่น หาดบางแสน หาดจอมเทียน และหาดพัทยาในจังหวัดชลบุรี ส่วนพื้นที่ด้านตะวันออกของจังหวัดชลบุรีและตอนบนของจังหวัดระยองจะเป็นที่ราบลูกคลื่นและเนินเขา ก่อนจะเข้าเขตเทือกเขาทางด้านตะวันออกสุดของกลุ่มน้ำ นอกจากนี้กลุ่มน้ำชายฝั่งทะเลตะวันออกยังมีส่วนที่เป็นเกาะ ซึ่งประกอบด้วยหมู่เกาะต่างๆ มากกว่า 50 เกาะ อยู่ห่างจากชายฝั่งตั้งแต่ 2-40 กม. เกาะที่สำคัญ ได้แก่ เกาะเสม็ดในจังหวัดระยอง เกาะช้างและเกาะกูดในจังหวัดตราด เกาะสีชังและเกาะล้าน

ในจังหวัดชลบุรี เป็นต้น พื้นที่ทางทิศเหนือส่วนใหญ่เป็นแนวเทือกเขา ที่ราบส่วนใหญ่จะอยู่บริเวณริมฝั่งลำน้ำและที่ราบริมฝั่งทะเลอ่าวไทยทางทิศใต้และทิศตะวันตก โดยมีลำน้ำสายสำคัญในพื้นที่ลุ่มน้ำซึ่งมีทิศทางการไหลจากทิศเหนือลงมากทะเลอ่าวไทยทางทิศใต้ ได้แก่ คลองใหญ่ แม่น้ำประแสร์ คลองวังโตนด แม่น้ำจันทบุรี และแม่น้ำตราด จากลักษณะภูมิประเทศโดยทั่วไปของพื้นที่ลุ่มน้ำสามารถแบ่งพื้นที่ได้เป็น 4 ลักษณะ ดังนี้

1. ที่ราบชายฝั่งทะเลและที่ราบลุ่มแม่น้ำ เริ่มต้นจากที่ราบลุ่มแม่น้ำเจ้าพระยาและบางปะกง ขนานไปกับฝั่งทะเลไปยังจังหวัดระยอง มีลักษณะเป็นที่ราบแคบๆ ชายฝั่งทะเลเกิดจากตะกอนน้ำเค็มและน้ำกร่อยและตะกอนจากแม่น้ำ มีภูเขาลูกเล็กๆ สลับอยู่บางตอน ชายฝั่งทะเลมีลักษณะเว้าแหว่งบางแห่งเป็นปากแม่น้ำหรือที่ลุ่มน้ำทะเลท่วมถึง มีป่าชายเลนหรือป่าโกงกางขึ้น เช่นที่บริเวณปากแม่น้ำระยองและแม่น้ำประแสร์ บางแห่งเป็นหาดทรายที่สวยงาม อาทิเช่น หาดบางแสน หาดพัทยา และหาดนาจอมเทียน ในจังหวัดชลบุรี หาดแม่รำพึง หาดบ้านเพ และหาดแม่พิมพ์ ในจังหวัดระยอง

2. ที่ราบลูกคลื่นและเนินเขา เป็นส่วนที่อยู่สูงถัดจากที่ราบลุ่มแม่น้ำและที่ราบชายฝั่งทะเลขึ้นไป เป็นที่ราบลูกคลื่นและเนินเขาเตี้ยๆ สลับกัน ได้แก่ พื้นที่ด้านทิศตะวันออกของจังหวัดชลบุรี และตอนบนของจังหวัดระยอง ก่อนที่จะถึงบริเวณภูเขาสูงชัน

3. ที่สูงชันและภูเขา เป็นเขตที่มีความสูงจากระดับน้ำทะเลตั้งแต่ 200 เมตรขึ้นไป ครอบคลุมอาณาบริเวณส่วนใหญ่ของพื้นที่ศึกษา มักจะทอดตัวในแนวเหนือใต้สลับกับที่ราบ ยอดเขาที่สูง ได้แก่ เขาสอยดาว มีความสูงประมาณ 1,600 เมตร ภูเขาส่วนใหญ่เป็นภูเขาหินแกรนิต หินคาค โขฟิลไลต์ และหินปูน

4. เกาะต่างๆ ประกอบด้วยเกาะใหญ่น้อย อยู่ห่างจากชายฝั่งตั้งแต่ 2 - 40 กิโลเมตร มีมากกว่า 50 เกาะ เกาะขนาดใหญ่ และที่สำคัญมีจำนวนมากกว่า 15 เกาะ เช่น เกาะสีชังและเกาะล้าน ในจังหวัดชลบุรี เกาะเสม็ดในจังหวัดระยอง และหมู่เกาะช้างในจังหวัดตราด เป็นต้น

7.กลุ่มลุ่มน้ำชายฝั่งทะเลอ่าวไทยตะวันตก

7.1 ลุ่มน้ำเพชรบุรี

ลุ่มน้ำเพชรบุรีมีพื้นที่ลุ่มน้ำประมาณ 6,264.20 ตร.กม. พื้นที่ส่วนใหญ่อยู่ในเขตจังหวัดเพชรบุรี สมุทรสงคราม และราชบุรี ลักษณะลุ่มน้ำเป็นรูปสี่เหลี่ยมผืนผ้าวางตัวในแนวตะวันตก - ตะวันออก อยู่ระหว่างเส้นรุ้งที่ 12° 30' เหนือ ถึงเส้นรุ้งที่ 13° 30' เหนือ และอยู่ระหว่างเส้นแวงที่ 99° 00' ตะวันออก ถึงเส้นแวงที่ 100° 15' ตะวันออก มีอาณาเขตติดต่อ ดังนี้ (ดังแสดงในรูปที่ 4.21)

ทิศเหนือ ติดกับลุ่มน้ำแม่กลอง

ทิศใต้ ติดกับลุ่มน้ำชายฝั่งทะเลประจวบคีรีขันธ์

ทิศตะวันตก ติดกับสหภาพเมียนมาร์

ทิศตะวันออก ติดกับอ่าวไทย

โดยมีแม่น้ำเพชรบุรีเป็นแม่น้ำสายหลักของกลุ่มน้ำ มีต้นกำเนิดที่เทือกเขาตะนาวศรีทางด้านตะวันตกของกลุ่มน้ำ บริเวณอำเภอแก่งกระจาน ซึ่งเป็นเทือกเขากั้นเขตแดนระหว่างประเทศไทยกับประเทศสหภาพเมียนมาร์ พื้นที่จะค่อยๆ ลาดเทลงมาทางทิศตะวันออก บริเวณอำเภอท่ายาง และมีเทือกเขาเป็นแนวเขาเตี้ยๆ ที่ทำให้เกิดที่ราบระหว่างภูเขาทางด้านตะวันตกของกลุ่มน้ำจะเป็นเทือกเขาสูงซึ่งเป็นต้นกำเนิดของแม่น้ำสาขาสายสำคัญของลุ่มน้ำเพชรบุรี ถัดเข้ามาทางตอนกลางของกลุ่มน้ำจะมีลักษณะภูมิประเทศเป็นที่ราบลุ่มแม่น้ำ ซึ่งแม่น้ำเพชรบุรีจะไหลผ่านอ่างเก็บน้ำเขื่อนแก่งกระจาน และเขื่อนเพชร ส่วนพื้นที่ตอนล่างทางด้านตะวันออกของกลุ่มน้ำมีลักษณะเป็นที่ราบลุ่มชายฝั่งทะเล มีลำน้ำสายสั้นๆ กระจายอยู่ทั่วไป ซึ่งลำน้ำส่วนใหญ่จะไหลลงสู่แม่น้ำเพชรบุรีและออกทะเลบริเวณอำเภอบ้านแหลม รวมความยาวลำน้ำ 227 กม. ความจุลำน้ำประมาณ 250-390 ลบ.ม./วินาที และความลาดชันเฉลี่ยของลำน้ำ (Average Slope) ประมาณ 1 : 800 นอกจากนี้ยังมีลำน้ำสาขาที่สำคัญ 4 สาขา คือ ห้วยแม่ประจันต์ ห้วยผาก ห้วยแม่ประโดน และแม่น้ำบางกลอย -แม่น้ำบางกลอย มีต้นกำเนิดจากเทือกเขาตะนาวศรีทางทิศตะวันตกเฉียงเหนือของกลุ่มน้ำ และไหลลงมาทางทิศตะวันออกเฉียงใต้บรรจบกับแม่น้ำเพชรบุรีที่บริเวณใกล้บ้านห้วยครก อำเภอแก่งกระจาน - ห้วยแม่ประโดน มีต้นกำเนิดจากเทือกเขาทางด้านเหนือของกลุ่มน้ำ ไหลมาบรรจบกับแม่น้ำเพชรบุรีที่บ้านประตูลี อำเภอแก่ง

กระ जान -ห้วยแม่ประจันต์ มีต้นกำเนิดจากเทือกเขาทางด้านเหนือของกลุ่มน้ำ ไหลผ่านอำเภอหนอง
ห้วยปล่องมารวมกับแม่น้ำเพชรบุรีที่บ้านท่าซึก อำเภอท่ายาง - ห้วยผาก มีต้นกำเนิดจากภูเขาอ่างแก้ว
และภูเขาหน้าหยดทางตอนใต้ของกลุ่มน้ำ ไหลมาบรรจบกับแม่น้ำเพชรบุรีบริเวณใกล้บ้านวังมะละกอ
สำหรับพื้นที่ครอบคลุมของกลุ่มน้ำเพชรบุรีในเขตจังหวัดต่างๆ

7.2 กลุ่มน้ำประจวบคีรีขันธ์

กลุ่มน้ำชายฝั่งทะเลประจวบคีรีขันธ์ มีพื้นที่กลุ่มน้ำรวมทั้งหมด 7,138 ตารางกิโลเมตรหรือ
ประมาณ 4,435,825 ไร่ อยู่บริเวณที่แคบที่สุดทางเหนือแหลมมลาบูรระหว่างเส้นรุ้งที่ $10^{\circ} 50'$ เหนือ ถึง
เส้นรุ้งที่ $12^{\circ} 45'$ เหนือ และระหว่างเส้นแวงที่ $99^{\circ} 00'$ ตะวันออก ถึง เส้นแวงที่ $100^{\circ} 00'$ ตะวันออก มี
ลักษณะกลุ่มน้ำเป็นพื้นที่สี่เหลี่ยมผืนผ้าแคบยาว ตั้งอยู่ในส่วนใต้สุดของภาคตะวันตกของประเทศไทย
และอยู่ในส่วนที่แคบที่สุดของประเทศไทย คือ บริเวณตำบลคลองวาฬ อำเภอเมืองประจวบคีรีขันธ์
กว้างเพียง 12 กิโลเมตรเท่านั้น ครอบคลุมพื้นที่เกือบทั้งหมดของจังหวัดประจวบคีรีขันธ์ มีอาณาเขต
ติดต่อดังนี้ (ดังแสดงในรูปที่ 4.22)

ทิศเหนือ	ติดกับกลุ่มน้ำเพชรบุรี
ทิศใต้	ติดกับกลุ่มน้ำภาคใต้ฝั่งทะเลตะวันออก
ทิศตะวันออก	ติดกับอ่าวไทย
ทิศตะวันตก	ติดกับเขตชายแดนพม่า

กลุ่มน้ำชายฝั่งทะเลประจวบคีรีขันธ์ตั้งอยู่ระหว่างเทือกเขาตะนาวศรีทางด้านตะวันตกและอ่าว
ไทย ลักษณะภูมิประเทศทางด้านตะวันตกสุดจะเป็นเทือกเขา ซึ่งเป็นต้นน้ำของลำน้ำต่างๆ ถัดเข้ามา
ทางตะวันออกจะเป็นพื้นที่แบบเชิงเขาถึงลูกคลื่นลอนชัน ยาวไปตามแนวเหนือ-ใต้ ต่อมาจะมีลักษณะ
พื้นที่แบบลูกคลื่นลอนชันถึงลอนลาด ซึ่งเป็นพื้นที่ส่วนใหญ่ของกลุ่มน้ำ ประกอบไปด้วยพื้นที่แบบที่
ราบเชิงเขา หรือพื้นที่แบบเนินตะกอนรูปพัดติดต่อกัน ยาวไปตามแนวทิศเหนือถึงทิศใต้สุดของกลุ่มน้ำ
มีภูเขาโคกกระจายเป็นหย่อมๆ ด้านตะวันออกสุดจะเป็นพื้นที่ราบชายฝั่งทะเลเป็นแถบยาวแคบๆ จาก

อำเภอหัวหิน มาถึงช่วงกลางของอำเภอเมืองประจวบคีรีขันธ์และอีกช่วงหนึ่งที่บริเวณอำเภอ บางสะพาน ชายฝั่งทะเลของกลุ่มน้ำส่วนใหญ่เป็นหาดโคลนหรือทรายปน โคลน มีบางแห่งเป็นหาดทราย เช่น หาดหัวหิน หาดอ่าวประจวบคีรีขันธ์ และหาดอ่าวมะนาว เป็นต้น บริเวณที่เป็นหาดโคลนนี้แต่เดิมมีสภาพป่าชายเลนอยู่อย่างหนาแน่น แต่ปัจจุบันถูกบุกรุกและเปลี่ยนสภาพเป็นนาุ้งและฟาร์ม เลี้ยงหอยแครงเป็นจำนวนมาก

8. กลุ่มน้ำภาคใต้ฝั่งตะวันออก (ฝั่งอ่าวไทย)

8.1 กลุ่มน้ำภาคใต้ฝั่งตะวันออก

กลุ่มน้ำภาคใต้ฝั่งตะวันออกมีพื้นที่ลุ่มน้ำประมาณ 26,494.25 ตร.กม. ตั้งอยู่ระหว่างเส้นรุ้งที่ 05°45' เหนือ ถึงเส้นรุ้งที่ 11° 12' เหนือ และระหว่างเส้นแวงที่ 98° 30' ตะวันออก ถึงเส้นแวงที่ 102° 15' ตะวันออก ครอบคลุมพื้นที่ 11 จังหวัด ประกอบด้วยพื้นที่ทั้งจังหวัดหรือบางส่วน ได้แก่ จังหวัด ชุมพร ตรัง นครศรีธรรมราช นราธิวาส ประจวบคีรีขันธ์ ปัตตานี พัทลุง ยะลา ระนอง สงขลา และสุราษฎร์ธานี โดยมีลุ่มน้ำตาปี ลุ่มน้ำทะเลสาบสงขลา และลุ่มน้ำปัตตานีแทรกตัวเป็นช่วงๆ(ดังแสดงในรูปที่ 4.23)

ลุ่มน้ำภาคใต้ฝั่งตะวันออกเป็นพื้นที่ชายฝั่งติดอ่าวไทย ลักษณะชายฝั่งทะเลราบเรียบมีที่ราบแคบๆตั้งแต่จังหวัดชุมพรลงไปถึงจังหวัดนราธิวาส แม่น้ำส่วนใหญ่ในกลุ่มน้ำภาคใต้ฝั่งตะวันออกจะเป็นแม่น้ำสายสั้นๆไหลลงสู่อ่าวไทย ลักษณะพื้นที่ลุ่มน้ำทางด้านตะวันตกของกลุ่มน้ำจะเป็นเทือกเขาซึ่งเป็นต้นกำเนิดของ แม่น้ำสายต่างๆไหลผ่านที่ราบแคบๆลงสู่อ่าวไทย ทิวเขาเหล่านี้เริ่มจากทิวเขาภูเก็จ ซึ่งอยู่ทางตอนบนของกลุ่มน้ำทางทิศตะวันตกของจังหวัดชุมพร เป็นทิวเขาที่ต่อเนื่องมาจากทิวเขาตะนาวศรีทอดยาวลงมาทางใต้จนถึงจังหวัดพังงา แล้วเบนออกไปทางทิศตะวันออกเฉียงใต้จนจรดกับทิวเขานครศรีธรรมราช ซึ่งอยู่ทางทิศตะวันออกของจังหวัดสุราษฎร์ธานีพาดผ่านมาทางใต้ ผ่านจังหวัดนครศรีธรรมราช จังหวัดตรัง ลงไปจนถึงจังหวัดสตูลแล้วไปจรดกับทิวเขาสันกาลาศรี ซึ่งเป็นแนวขอบเขตของกลุ่มน้ำ แม่น้ำที่สำคัญในกลุ่มน้ำภาคใต้ฝั่งตะวันออก ได้แก่ คลองท่าชะะ คลองท่าตะเกา คลองหลังสวน แม่น้ำปากพนัง แม่น้ำสายบุรี และแม่น้ำโกลก เป็นต้น (ดังแสดงในรูปที่ 4.24)

8.2 กลุ่มน้ำทะเลสาบสงขลา

กลุ่มน้ำทะเลสาบสงขลาเป็นกลุ่มน้ำแห่งเดียวของประเทศไทย ที่มีระบบทะเลสาบแบบลากูน (Lagoon) ขนาดใหญ่ เป็นแอ่งรองรับน้ำจืด (น้ำฝน น้ำจืดจากคลอง และน้ำหลากจากแผ่นดิน) โดยมีน้ำเค็มจากทะเลไหลเข้ามาผสมผสาน ตั้งอยู่ระหว่างเส้นละติจูด $6^{\circ} 45'$ ถึง $8^{\circ} 00'$ เหนือ และเส้นลองจิจูด $99^{\circ} 30'$ ถึง $100^{\circ} 45'$ ตะวันออก มีอาณาเขตติดต่อ ดังนี้ (ดังแสดงในรูปที่ 4.26)

ทิศเหนือ	ติดกลุ่มน้ำภาคใต้ฝั่งตะวันออก
ทิศใต้	ติดกับกลุ่มน้ำภาคใต้ฝั่งตะวันออกและกลุ่มน้ำตาปี
ทิศตะวันตก	ติดกับกลุ่มน้ำภาคใต้ฝั่งตะวันตก
ทิศตะวันออก	ติดอ่าวไทย

พื้นที่ประมาณ 8,481.28 ตารางกิโลเมตร ความยาวจากเหนือจรดใต้ประมาณ 150 กิโลเมตร และจากตะวันออกจรดตะวันตกประมาณ 65 กิโลเมตร เป็นแผ่นดิน (รวมเกาะ) ประมาณ 8,481.29 ตารางกิโลเมตร และเป็นพื้นที่ทะเลสาบประมาณ 831.54 ตารางกิโลเมตร ครอบคลุมพื้นที่ 3 จังหวัด ได้แก่ จังหวัดนครศรีธรรมราช (บางส่วนของอำเภอชะอวดและอำเภอหัวไทร) จังหวัดพัทลุงทั้งจังหวัดและจังหวัดสงขลา (ยกเว้นพื้นที่อำเภอนาทวี อำเภอจะนะ อำเภอเทพาและอำเภอสะบ้าย้อย) รวม 147 ตำบล 26 อำเภอ

สภาพภูมิประเทศของกลุ่มน้ำทะเลสาบสงขลาทางตอนเหนือของทะเลสาบสงขลาเป็นพื้นที่ชุ่มน้ำขนาดใหญ่เรียกว่า “พรุควนเคร็ง” มีพื้นที่ประมาณ 125 ตารางกิโลเมตร (รวมทะเลน้อย) ในพรุควนเคร็งมีทะเลสาบน้ำจืดขนาดเล็กเรียกว่า “ทะเลน้อย” ขนาดประมาณ 27 ตารางกิโลเมตร ส่วนทางตะวันออกเป็นที่ราบชายฝั่งทะเลติดกับอ่าวไทย ทิศตะวันตกของกลุ่มน้ำทะเลสาบสงขลา มีเทือกเขาบรรทัดเป็นสันปันน้ำ ทอดตัวยาวในแนวเหนือ-ใต้ ความสูงเฉลี่ยประมาณ 1,200 เมตรจากระดับน้ำทะเลปานกลาง (Mean sea level) ลดระดับลงไปทางทิศตะวันออกจนจรดทะเลสาบ

ส่วนทางด้านทิศใต้เป็นส่วนหนึ่งของแนวเทือกเขาสันกาลาคีรี เทือกเขาทั้งสองนี้ปกคลุมไปด้วยป่าไม้และเป็นแหล่งต้นน้ำลำธารของกลุ่มน้ำนี้ ถัดจากพื้นที่ภูเขาลงมาทางด้านตะวันออกเป็นที่ราบ

สลับเนินเขาเตี้ย ๆ เริ่มตั้งแต่ตอนเหนือขนานกับแนวเทือกเขาบรรทัด ไปจนถึงตอนใต้ของพื้นที่ลุ่มน้ำ ถัดลงมาอีกจะเป็นที่ราบขนาดใหญ่ล้อมรอบด้วยทะเลสาบ พื้นที่นี้เกิดจากการทับถมของตะกอนลำน้ำที่รับน้ำจากพื้นที่ภูเขาแล้วไหลลงสู่ทะเลสาบสงขลา

8.3 ลุ่มน้ำตาปี

ลุ่มน้ำตาปีเป็นลุ่มน้ำทางภาคใต้ของประเทศ มีพื้นที่ประมาณ 13,561.81 ตารางกิโลเมตร ต้นน้ำเป็นเทือกเขาทางทิศตะวันตก และทิศใต้ ลำน้ำหลักแยกจากกัน 2 สาย คือ แม่น้ำตาปี ซึ่งประกอบด้วย คลองจันดี คลองสินปุน และคลองอปีนเป็นลำน้ำสาขา ลำน้ำอีกสายประกอบด้วย คลองสก คลองพระแสง และคลองพุมดวง ลำน้ำทั้งสองสายไหลมาบรรจบกันที่อำเภอพุนพิน จังหวัดสุราษฎร์ธานีแล้วไหลลงสู่อ่าวไทย ลุ่มน้ำตาปีครอบคลุมพื้นที่เกือบทั้งหมดของจังหวัดสุราษฎร์ธานี และบางส่วนของจังหวัดนครศรีธรรมราช จังหวัดกระบี่ อ่างเก็บน้ำที่สำคัญ คือ อ่างเก็บน้ำเขื่อนรัชชประภา ลักษณะลุ่มน้ำสาขาย่อยที่สำคัญของลุ่มน้ำตาปีมี ดังนี้ (ดังแสดงในรูปที่ 4.25)

1. แม่น้ำตาปี ต้นกำเนิดมาจากทิวเขานครศรีธรรมราช ในเขตอำเภอทุ่งใหญ่ จังหวัดนครศรีธรรมราช ไหลขึ้นทางทิศเหนือผ่านอำเภอฉวาง จังหวัดนครศรีธรรมราช แล้วเข้าสู่ จังหวัดสุราษฎร์ธานี ผ่านอำเภอพระแสง บ้านนาสาร พุนพิน และอำเภอเมือง และลงสู่ทะเลรวมระยะทางยาว 232 กิโลเมตร จึงนับเป็นแม่น้ำสายที่ยาวที่สุดในภาคใต้

2. คลองจันดี ต้นน้ำอยู่บริเวณเทือกเขาหลวง อำเภอฉวาง จังหวัดนครศรีธรรมราช ความสูง 1,500 ม.รทก. ทางฝั่งขวา และทางขวามือเขาทางความสูง 317 ม.รทก. โดยมีห้วยท่าแพไหลมาจากเขาหลวง มีถนนสาย 4104 ตัดผ่านช่องเขาซึ่งต้นน้ำเป็นเขตติดต่อกันระหว่างอำเภอลานสกา (นอกลุ่มน้ำ) และอำเภอฉวาง (ในเขตลุ่มน้ำ) จังหวัดนครศรีธรรมราช เขตลุ่มน้ำส่วนใหญ่อยู่ในเขตอำเภอฉวาง แล้วไหลมาตัดผ่านทางรถไฟที่บ้านตลาดจันดี ระยะทางจากต้นน้ำถึงระดับความสูง 40 ม.รทก. ประมาณ 8.0 กิโลเมตร มีคลองมินไหลลงสู่คลองจันดีทางฝั่งซ้ายที่ระยะทางประมาณ 4.0 กิโลเมตรจากปากแม่น้ำ และมีคลองขุดควันไหลลงสู่คลองจันดีทางฝั่งขวาที่ระยะทางประมาณ 200 ม. ก่อนไหลลงสู่แม่น้ำตาปี ประมาณ 200 ม. จุดนี้มีระดับตลิ่งประมาณ 25 ม.รทก. ความลาดเทโดยประมาณ 0.0046 (ประมาณ 1:2,200) และไม่ค่อยคดเคี้ยว

3. คลองสินปุน เกิดจากสันเขาสูง 400 ม.รทก. ในเขตอำเภอคลองท่อม จังหวัดกระบี่ แล้วไหลผ่านอำเภอเขาพนม อำเภอทุ่งใหญ่ จังหวัดนครศรีธรรมราช ความลาดเทของคลองโดยประมาณมีดังนี้ จากเส้นชั้นความสูง 100-120 ม.รทก. ประมาณ 1:350 และ 60-40 ม.รทก. ประมาณ 1:450 ที่เส้นชั้นความสูง 120.00 ม.รทก. ตัดลำน้ำสามารถวางแนวคลองส่งน้ำโดยแรงโน้มถ่วงให้พื้นที่เพาะปลูกได้ทั้งฝั่งซ้ายและฝั่งขวา และเช่นเดียวกันที่เส้นชั้นความสูง 100 ม.รทก. ตัดคลองสินปุน ได้เส้นชั้นความสูง 80.00 ม.รทก. ประมาณ 3.0 กิโลเมตร สามารถสร้างฝายส่งน้ำให้พื้นที่เพาะปลูกบนสองฝั่งได้ ส่วนใหญ่เส้นชั้นความสูง จะขนานกับลำน้ำเป็นระยะไกล จึงไม่เหมาะที่จะสร้างฝายและระบบส่งน้ำโดยแรงโน้มถ่วง

4. คลองพระแสง เกิดจากเทือกเขาพระหมีมีความสูง 1,065 ม.รทก. และเขาหลังคาตีความสูง 1,395 ม.รทก. ในเขตอำเภอกีร์รัฐนิคม จังหวัดสุราษฎร์ธานี ต้นน้ำชื่อคลองพระแสง มีคลองควบไหลมาบรรจบที่ท้ายเส้นชั้นความสูง 80.00 ม.รทก. ประมาณ 3.20 กิโลเมตร ท้ายจุดบรรจบเรียกคลองพระแสง ความลาดเทจากเส้นชั้นความสูง 80-60 ม.รทก. ประมาณ 1:975 และระหว่างเส้นชั้นความสูง 40-20 ม.รทก. ประมาณ 1:1,225 เหนือเส้นชั้นความสูง 40.00 ม.รทก. ประมาณ 7,500 กิโลเมตร มีคลองหยีไหลลงทางฝั่งขวาและไหลลงมาบรรจบคลองสกที่ระยะทางประมาณ 11.0 กิโลเมตร ท้ายเส้นชั้นความสูง 20.0 ม.รทก. โดยเส้นชั้นความสูง 20.0 ม.รทก. อยู่ท้ายที่ตั้งเขื่อนรัชชประภา ประมาณ 1.0 กิโลเมตร

5. คลองพุมดวง ต้นกำเนิดมาจากคลองสกมาบรรจบกันที่คลองพระแสง ที่บ้านปากน้ำ ตำบลพระแสง อำเภอบ้านตาขุน มีระดับตลิ่งอยู่ที่ 10.0 ม.รทก. ไหลจากทิศตะวันตกไปทิศตะวันออก สภาพลำน้ำต้นน้ำคดเคี้ยว มีพื้นที่การเกษตรสองฝั่งลำน้ำออกไปประมาณ 5-10 กิโลเมตร ไหลออกไปจะเป็นพื้นที่ภูเขาลาดชัน คลองพุมดวงไหลลงแม่น้ำตาปีที่อำเภอพุนพิน มีระดับตลิ่งอยู่ประมาณ 3.0 ม.รทก. มีความยาวลำน้ำประมาณ 33 กิโลเมตร ความลาดเทลำน้ำ 1:5,000

8.4 กลุ่มน้ำปัตตานี

กลุ่มน้ำปัตตานีตั้งอยู่ทางตอนใต้ของประเทศไทย มีพื้นที่ลุ่มน้ำรวม 3654.87 ตร.กม. มีพื้นที่ครอบคลุมจังหวัดยะลาจังหวัดปัตตานี และบางส่วนของจังหวัดสงขลาและนราธิวาส ลักษณะลุ่มน้ำเป็นแนวยาววางตัวอยู่ตามแนวทิศเหนือ-ใต้ อยู่ระหว่างเส้นรุ้ง 5°36'เหนือ ถึงเส้นรุ้งที่ 6°55'เหนือ และระหว่างเส้นแวงที่ 101°00'ตะวันออก ถึงเส้นแวงที่ 101°30'ตะวันออก มีอาณาเขตติดต่อ ดังนี้ (ดังแสดงในรูปที่ 4.27)

ทิศเหนือ	ติดกับอ่าวไทยที่ปากแม่น้ำปัตตานี
ทิศใต้	ติดกับประเทศมาเลเซีย
ทิศตะวันออกและทิศตะวันตก	ติดกับลุ่มน้ำภาคใต้ฝั่งตะวันออก

ลุ่มน้ำปัตตานีมีแม่น้ำปัตตานีเป็นลำน้ำหลัก และมีแม่น้ำยะหาเป็นลำน้ำสาขา ในช่วงปลายมีคลองหนองจิกแยกออกจากแม่น้ำปัตตานี และมีคลองเล็กๆ อีกมากมาย แม่น้ำปัตตานีมีต้นกำเนิดจากเทือกเขาสันกาลาคีรี ในเขตอำเภอเบตง จังหวัดยะลา ไหลจากทิศใต้ขึ้นไปทางทิศเหนือ แล้วไหลลงทะเลอ่าวไทยที่อำเภอเมือง จังหวัดปัตตานี พื้นที่ส่วนใหญ่เป็นป่าเขามิพื้นที่ราบเล็กน้อย ทางตอนล่างของลุ่มน้ำเป็นที่ราบลุ่ม มีความยาวลำน้ำประมาณ 210 กิโลเมตร

9.กลุ่มลุ่มน้ำภาคใต้ฝั่งตะวันตก (ฝั่งทะเลอันดามัน)

9.1 ลุ่มน้ำภาคใต้ฝั่งตะวันตก

ลุ่มน้ำภาคใต้ฝั่งตะวันตก มีพื้นที่ลุ่มน้ำรวมทั้งสิ้น 19,727.23 ตร.กม. มีพื้นที่ครอบคลุม 7 จังหวัด ได้แก่ ระนอง พังงา ภูเก็ต กระบี่ นครศรีธรรมราช ตรังและสตูล นอกจากนี้ยังครอบคลุมพื้นที่จังหวัดชุมพร สุราษฎร์ธานี พัทลุง และสงขลา อีกเล็กน้อยด้วย ลุ่มน้ำภาคใต้ฝั่งตะวันตกตั้งอยู่ระหว่างเส้นรุ้งที่ 6° 26' เหนือ ถึงเส้นรุ้งที่ 10° 49' เหนือ และระหว่างเส้นแวงที่ 98° 12' ตะวันออก ถึงเส้นแวงที่ 100° 14' ตะวันออก มีอาณาเขตติดต่อ ดังนี้ (ดังแสดงในรูปที่ 4.28)

ทิศเหนือ	ติดต่อกับลุ่มน้ำภาคใต้ฝั่งตะวันออกและชายแดนสหภาพเมียนมาร์
----------	---

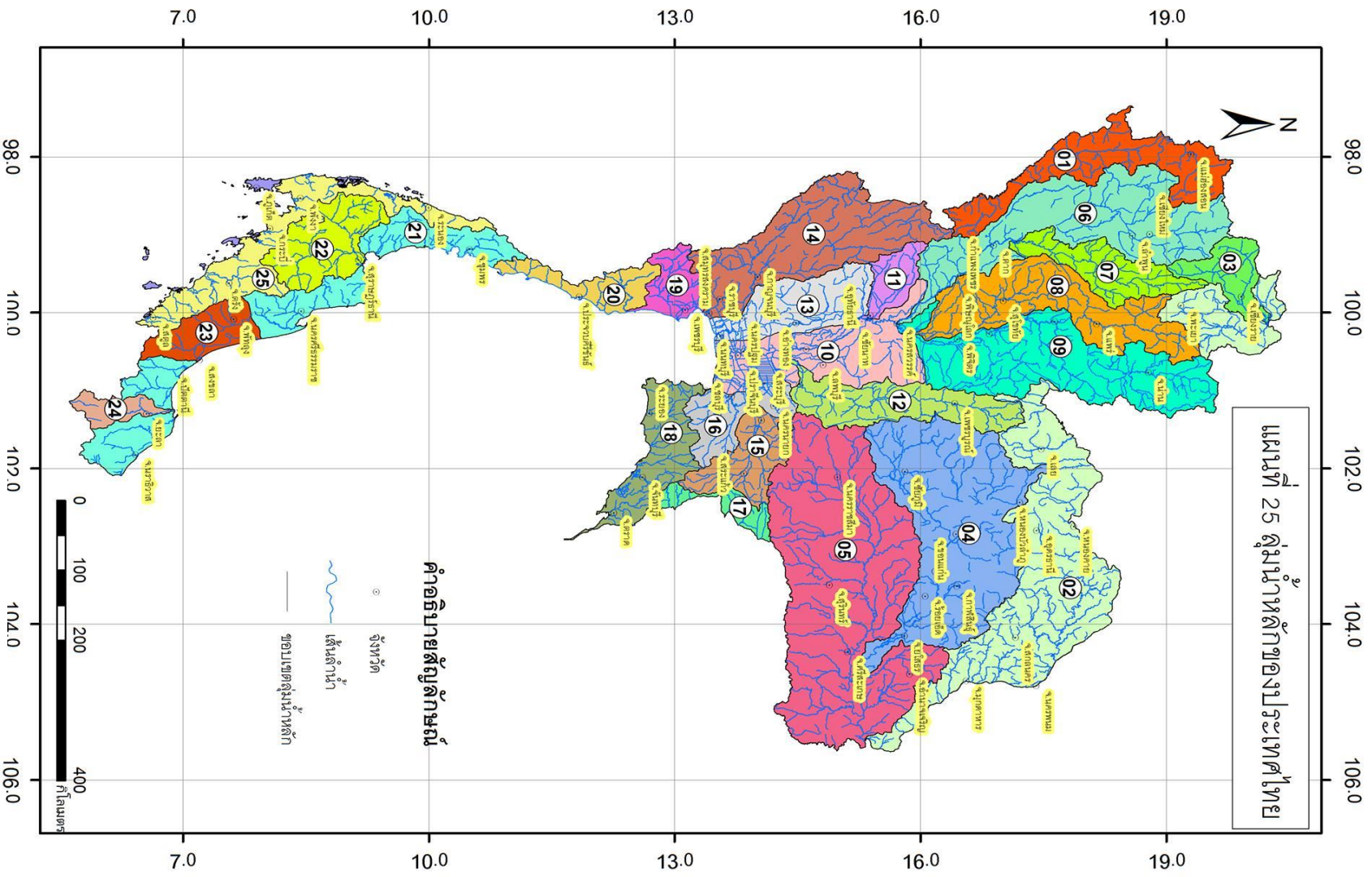
ทิศตะวันออก ติดกับลุ่มน้ำภาคใต้ฝั่งตะวันออก ลุ่มน้ำตาปี และลุ่มน้ำทะเลสาบสงขลา

ทิศใต้ ติดกับทะเลอันดามันและชายแดนประเทศมาเลเซีย

ทิศตะวันตก ติดกับทะเลอันดามัน

ลุ่มน้ำภาคใต้ฝั่งตะวันตกมีลักษณะคล้ายคลึงกับลุ่มน้ำภาคใต้ฝั่งตะวันออก เป็นพื้นที่ชายฝั่งติดทะเลอันดามัน มีเทือกเขาภูเก็ตพาดผ่านจากจังหวัดระนองลงมาจนถึงจังหวัดพังงา ซึ่งเป็นต้นกำเนิดแม่น้ำสายต่างๆ แม่น้ำและลำน้ำทั่วไปมีความยาวไม่มากนักและไหลลงสู่ทะเลอันดามันไปทางทิศตะวันตกและตะวันตกเฉียงใต้เป็นส่วนใหญ่ ภูมิประเทศเกิดจากแผ่นดินยุบตัวลงไป ชายฝั่งทะเลเว้าแหว่งมีอ่าวและเกาะต่างๆ มากมาย เกาะที่สำคัญ ได้แก่ เกาะภูเก็ต เกาะตะรุเตา เกาะลันตา เกาะลิบง เกาะพระทอง และเกาะยาวใหญ่ มีป่าชายเลนขึ้นอยู่ตั้งแต่จังหวัดพังงาลงไปถึงจังหวัดสตูล แม่น้ำสายสำคัญในลุ่มน้ำภาคใต้ฝั่งตะวันตก คือ แม่น้ำตรัง เป็นแม่น้ำสายใหญ่ที่สุดในพื้นที่ลุ่มน้ำ มีต้นกำเนิดจากเทือกเขานครศรีธรรมราช ในอำเภอทุ่งสง ไหลผ่านอำเภอต่างๆ ในจังหวัดนครศรีธรรมราชและจังหวัดตรัง แล้วไหลไปลงทะเลอันดามันที่อำเภอกันตัง จังหวัดตรัง มีความยาวรวมประมาณ 175 ก.ม

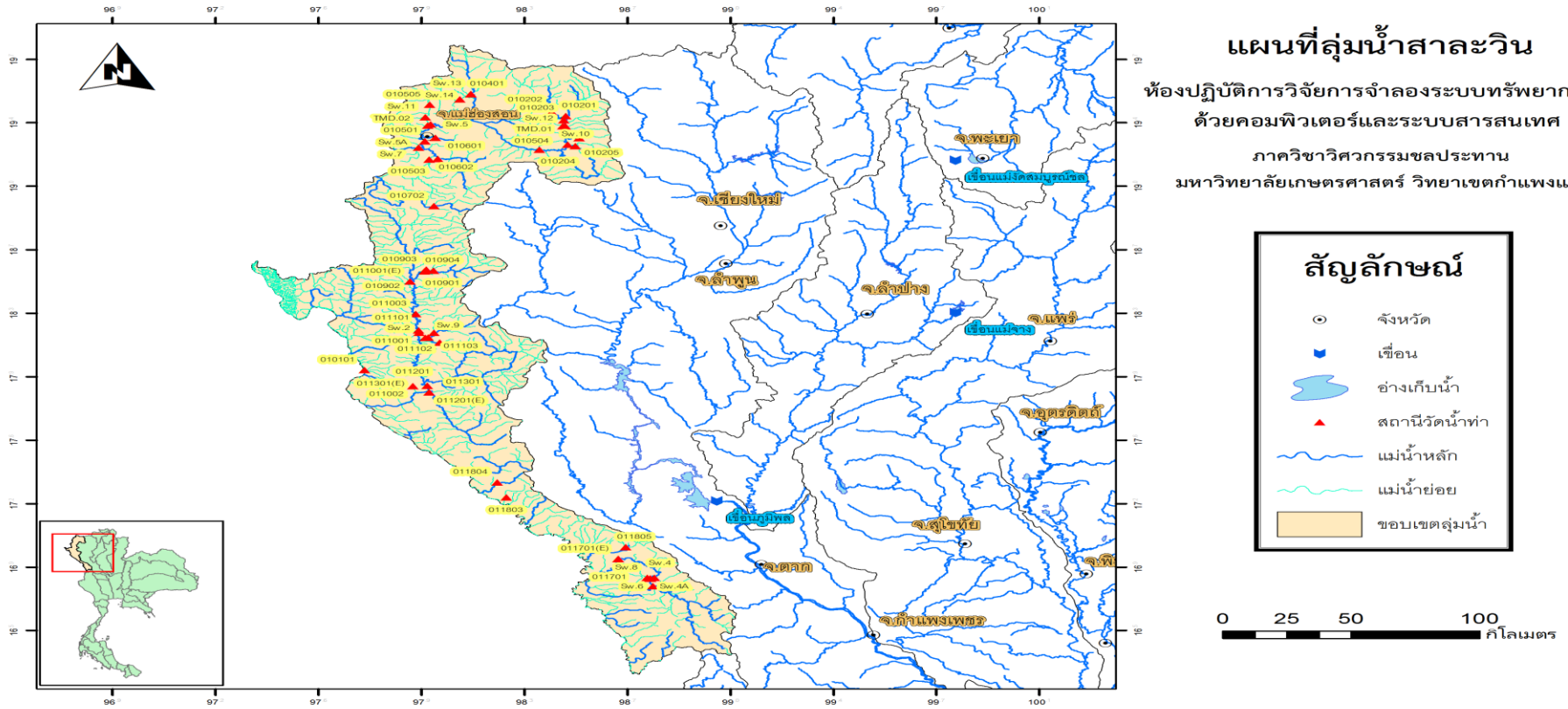
แผนที่ 25 คุ้มน้ำหลักของประเทศไทย



รูปที่ 4.1 แผนที่ 25 คุ้มน้ำหลักของประเทศไทย

ที่มา สำนักอุทกวิทยา (2554)

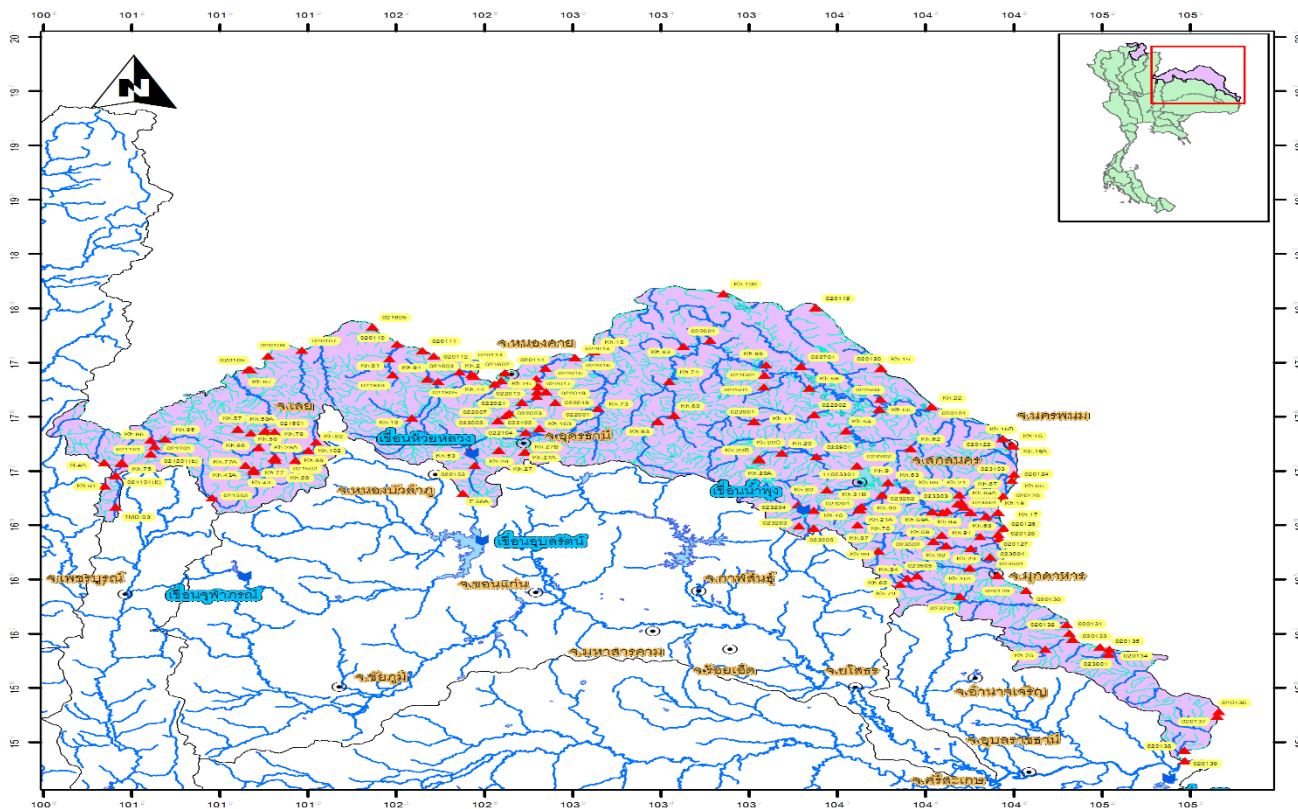
แผนที่สถานีวัดน้ำท่าในกลุ่มน้ำสาละวิน



รูปที่ 4.2 ตำแหน่งสถานีตรวจวัดน้ำท่าในกลุ่มน้ำสาละวิน

ที่มา สำนักงานกรมอุทกวิทยา (2554)

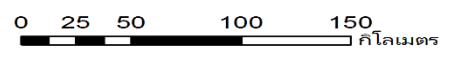
แผนที่สถานีวัดน้ำท่าในกลุ่มน้ำโขง(อีสาน)



แผนที่ลุ่มน้ำโขง (อีสาน)
 ห้องปฏิบัติการวิจัยการจำลองระบบทรัพยากรน้ำ
 ด้วยคอมพิวเตอร์และระบบสารสนเทศ
 ภาควิชาวิศวกรรมชลประทาน
 มหาวิทยาลัยเกษตรศาสตร์ วิทยาเขตกำแพงแสน

สัญลักษณ์

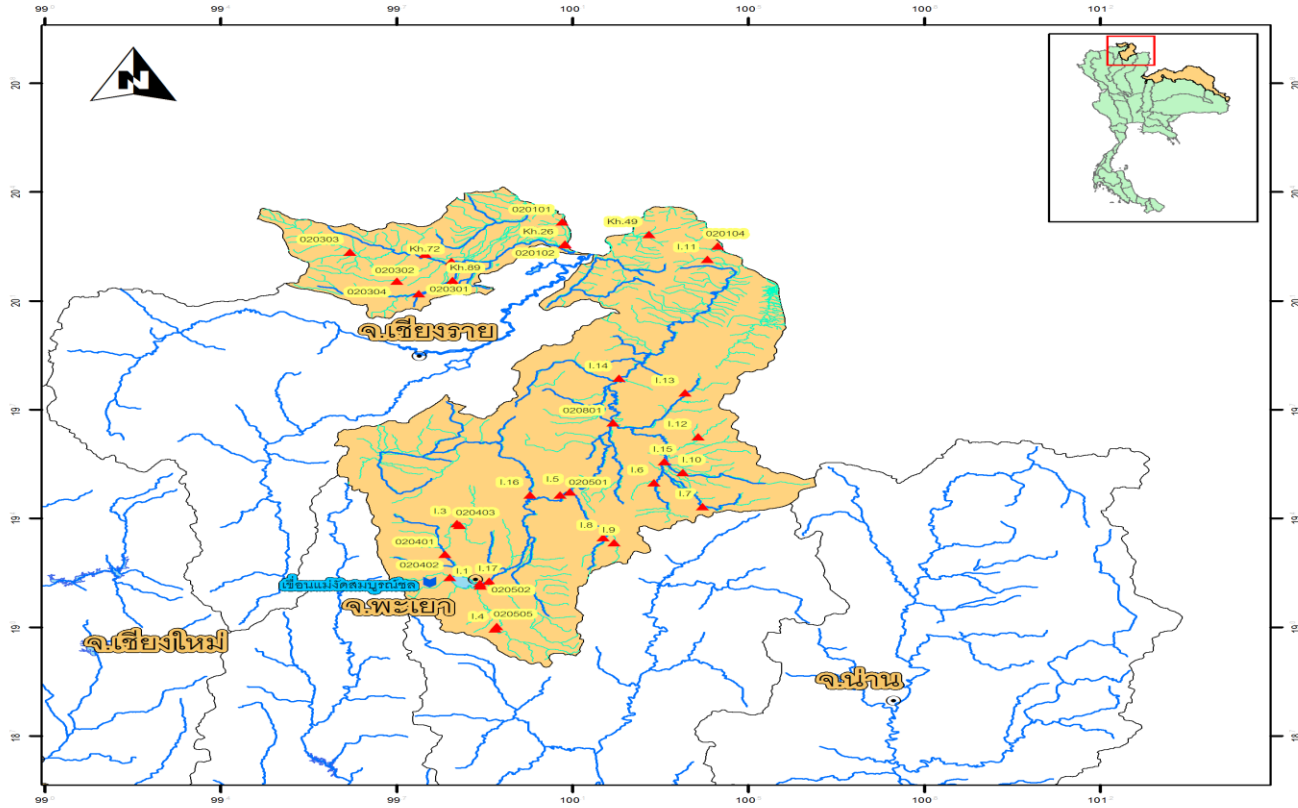
- จังหวัด
- ☐ เขื่อน
- ☪ อ่างเก็บน้ำ
- ▲ สถานีวัดน้ำท่า
- ~ แม่น้ำหลัก
- ~ แม่น้ำย่อย
- ▭ ขอบเขตลุ่มน้ำ



รูปที่ 4.3 ตำแหน่งสถานีตรวจวัดน้ำท่าในกลุ่มน้ำโขง(อีสาน)

ที่มา สำนักงานกรมอุทกวิทยา (2554)

แผนที่สถานีวัดน้ำท่าในกลุ่มน้ำโขง(เหนือ)



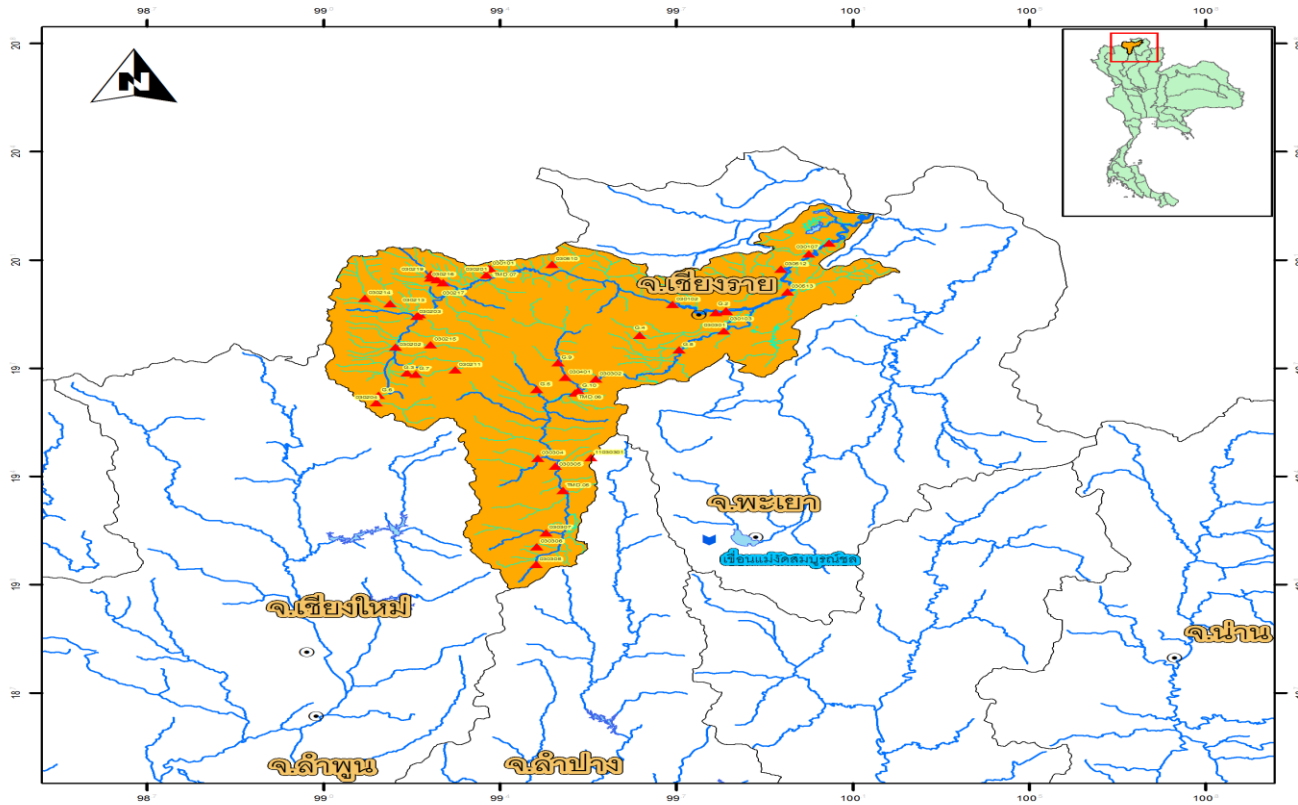
แผนที่ลุ่มน้ำโขง(เหนือ)
 ห้องปฏิบัติการวิจัยการจำลองระบบทรัพยากรน้ำ
 ด้วยคอมพิวเตอร์และระบบสารสนเทศ
 ภาควิชาวิศวกรรมชลประทาน
 มหาวิทยาลัยเกษตรศาสตร์ วิทยาเขตกำแพงแสน



รูปที่ 4.4 ตำแหน่งสถานีตรวจวัดน้ำท่าในกลุ่มน้ำโขง(เหนือ)

ที่มา สำนักงานกรมอุทกวิทยา (2554)

แผนที่สถานีวัดน้ำท่าในกลุ่มน้ำกก



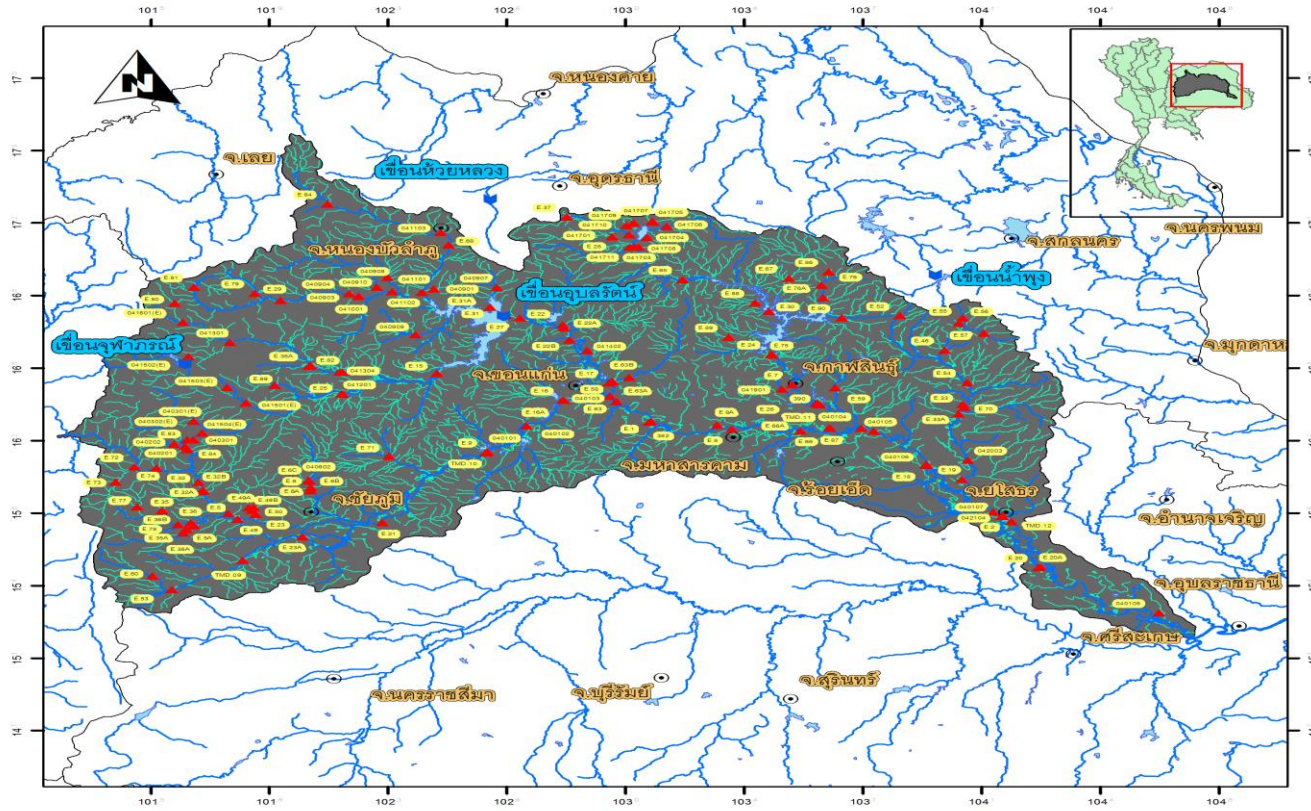
แผนที่ลุ่มน้ำกก
 ห้องปฏิบัติการวิจัยการจำลองระบบทรัพยากรน้ำ
 ด้วยคอมพิวเตอร์และระบบสารสนเทศ
 ภาควิชาวิศวกรรมชลประทาน
 มหาวิทยาลัยเกษตรศาสตร์ วิทยาเขตกำแพงแสน




รูปที่ 4.5 ตำแหน่งสถานีตรวจวัดน้ำท่าในกลุ่มน้ำกก

ที่มา สำนักงานกรมอุทกวิทยา (2554)

แผนที่สถานีวัดน้ำท่าในกลุ่มน้ำชี



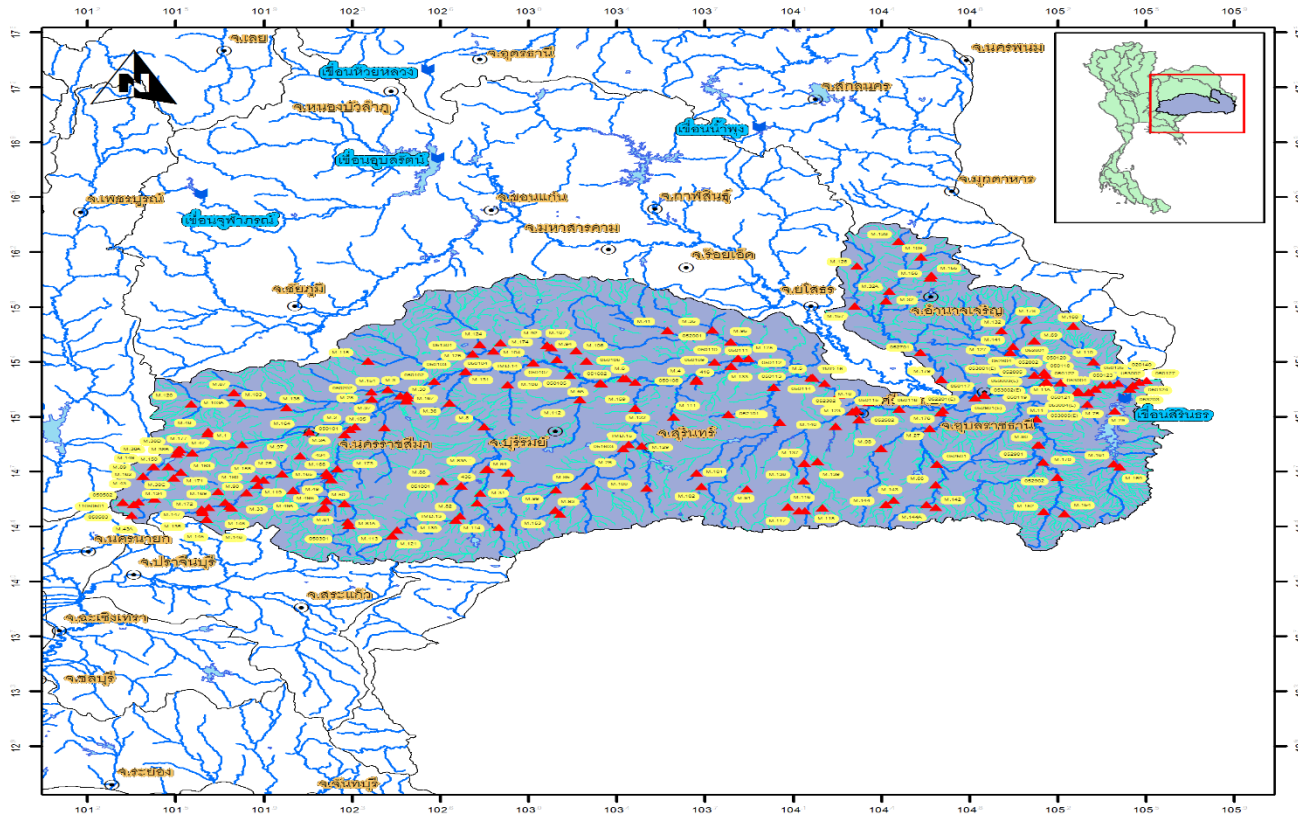
แผนที่ลุ่มน้ำชี
 ห้องปฏิบัติการวิจัยการจำลองระบบทรัพยากรน้ำ
 ด้วยคอมพิวเตอร์และระบบสารสนเทศ
 ภาควิชาวิศวกรรมชลประทาน
 มหาวิทยาลัยเกษตรศาสตร์ วิทยาเขตกำแพงแสน



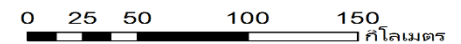

รูปที่ 4.6 ตำแหน่งสถานีตรวจวัดน้ำท่าในกลุ่มน้ำชี

ที่มา สำนักงานกรมอุทกวิทยา (2554)

แผนที่สถานีวัดน้ำท่าในกลุ่มน้ำมูล



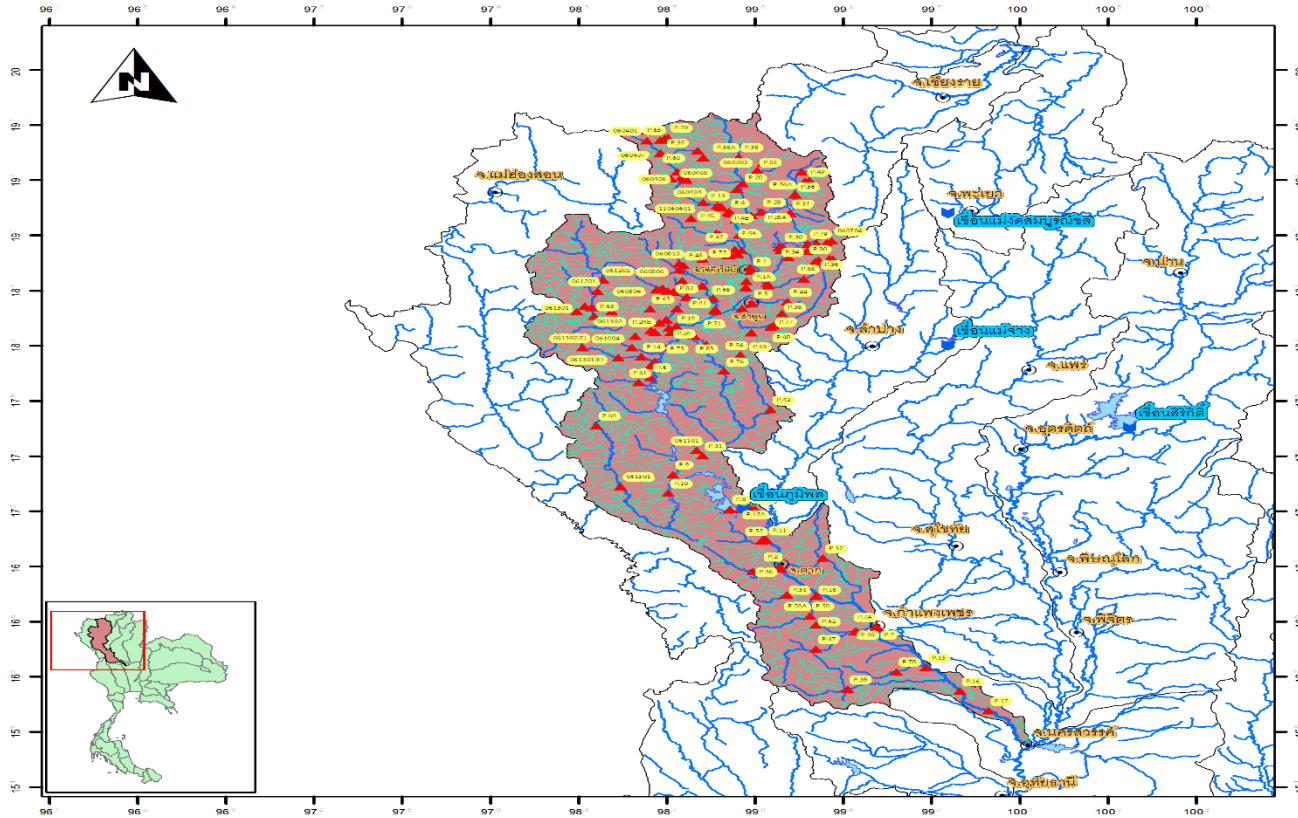
แผนที่ลุ่มน้ำมูล
 ห้องปฏิบัติการวิจัยการจำลองระบบทรัพยากรน้ำ
 ด้วยคอมพิวเตอร์และระบบสารสนเทศ
 ภาควิชาวิศวกรรมชลประทาน
 มหาวิทยาลัยเกษตรศาสตร์ วิทยาเขตกำแพงแสน



รูปที่ 4.7 ตำแหน่งสถานีตรวจวัดน้ำท่าในกลุ่มน้ำมูล

ที่มา สำนักงานกรมอุทกวิทยา (2554)

แผนที่สถานีวัดน้ำท่าในกลุ่มน้ำปิง



แผนที่ลุ่มน้ำปิง

ห้องปฏิบัติการวิจัยการจำลองระบบทรัพยากรน้ำ
ด้วยคอมพิวเตอร์และระบบสารสนเทศ

ภาควิชาวิศวกรรมชลประทาน
มหาวิทยาลัยเกษตรศาสตร์ วิทยาเขตกำแพงแสน

สัญลักษณ์

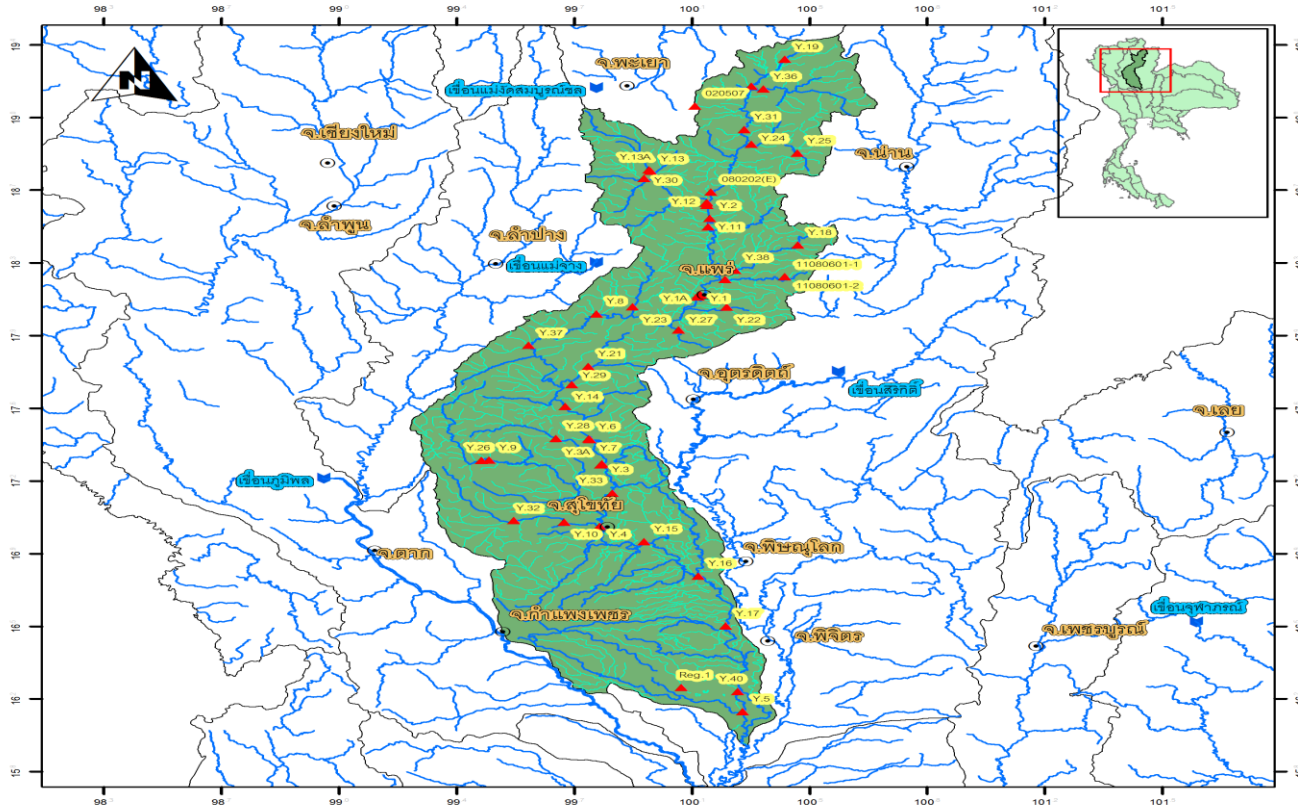
- จังหวัด
- เขื่อน
- อ่างเก็บน้ำ
- สถานีวัดน้ำท่า
- แม่น้ำหลัก
- แม่น้ำย่อย
- ขอบเขตลุ่มน้ำ

0 25 50 100 150 กิโลเมตร

รูปที่ 4.8 ตำแหน่งสถานีตรวจวัดน้ำท่าในกลุ่มน้ำปิง

ที่มา สำนักงานกรมอุทกวิทยา (2554)

แผนที่สถานีวัดน้ำท่าในลุ่มน้ำยม



แผนที่ลุ่มน้ำยม
 ห้องปฏิบัติการวิจัยการจำลองระบบทรัพยากรน้ำ
 ด้วยคอมพิวเตอร์และระบบสารสนเทศ
 ภาควิชาวิศวกรรมชลประทาน
 มหาวิทยาลัยเกษตรศาสตร์ วิทยาเขตกำแพงแสน

สัญลักษณ์

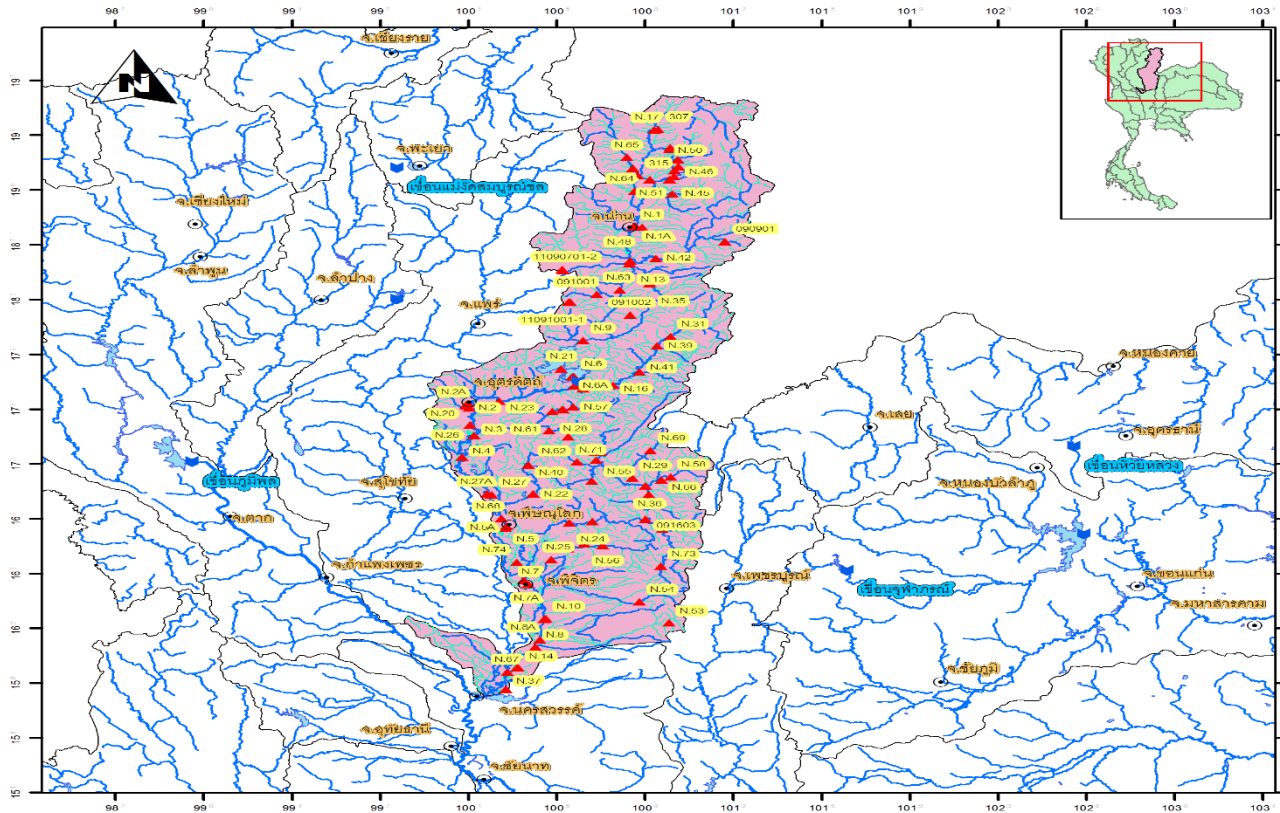
- จังหวัด
- ♣ เขื่อน
- ▲ สถานีวัดน้ำท่า
- แม่น้ำหลัก
- แม่น้ำย่อย
- ขอบเขตลุ่มน้ำ



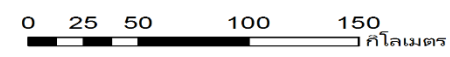
รูปที่ 4.10 ตำแหน่งสถานีตรวจวัดน้ำท่าในลุ่มน้ำยม

ที่มา สำนักงานกรมอุทกวิทยา (2554)

แผนที่สถานีวัดน้ำท่าในลุ่มน้ำน่าน



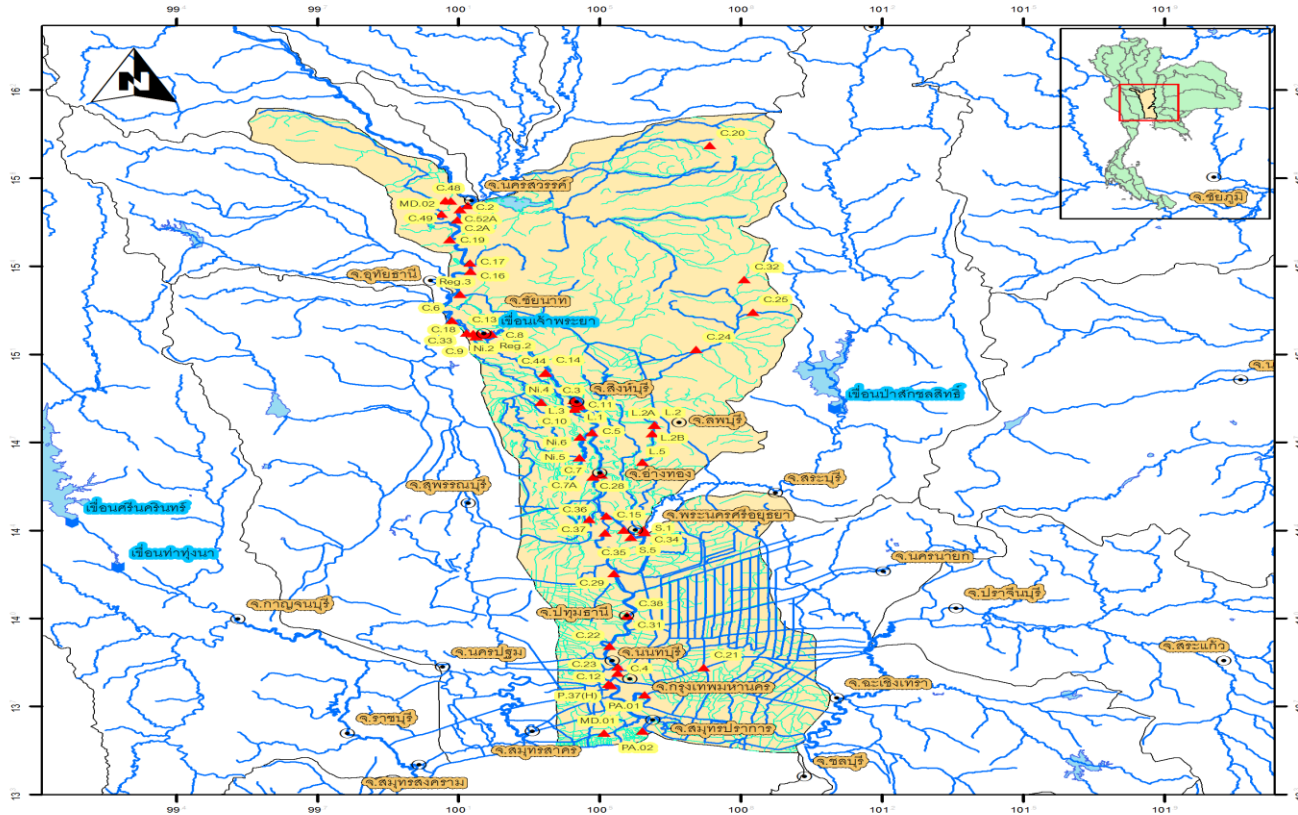
แผนที่ลุ่มน้ำน่าน
 ห้องปฏิบัติการวิจัยการจำลองระบบทรัพยากรน้ำ
 ด้วยคอมพิวเตอร์และระบบสารสนเทศ
 ภาควิชาวิศวกรรมชลประทาน
 มหาวิทยาลัยเกษตรศาสตร์ วิทยาเขตกำแพงแสน



รูปที่ 4.11 ตำแหน่งสถานีตรวจวัดน้ำท่าในลุ่มน้ำน่าน

ที่มา สำนักงานกรมอุทกวิทยา (2554)


แผนที่สถานีวัดน้ำท่าในกลุ่มน้ำเจ้าพระยา



แผนที่ลุ่มน้ำเจ้าพระยา
 ห้องปฏิบัติการวิจัยการจำลองระบบทรัพยากรน้ำ
 ด้วยคอมพิวเตอร์และระบบสารสนเทศ
 ภาควิชาวิศวกรรมชลประทาน
 มหาวิทยาลัยเกษตรศาสตร์ วิทยาเขตกำแพงแสน

สัญลักษณ์

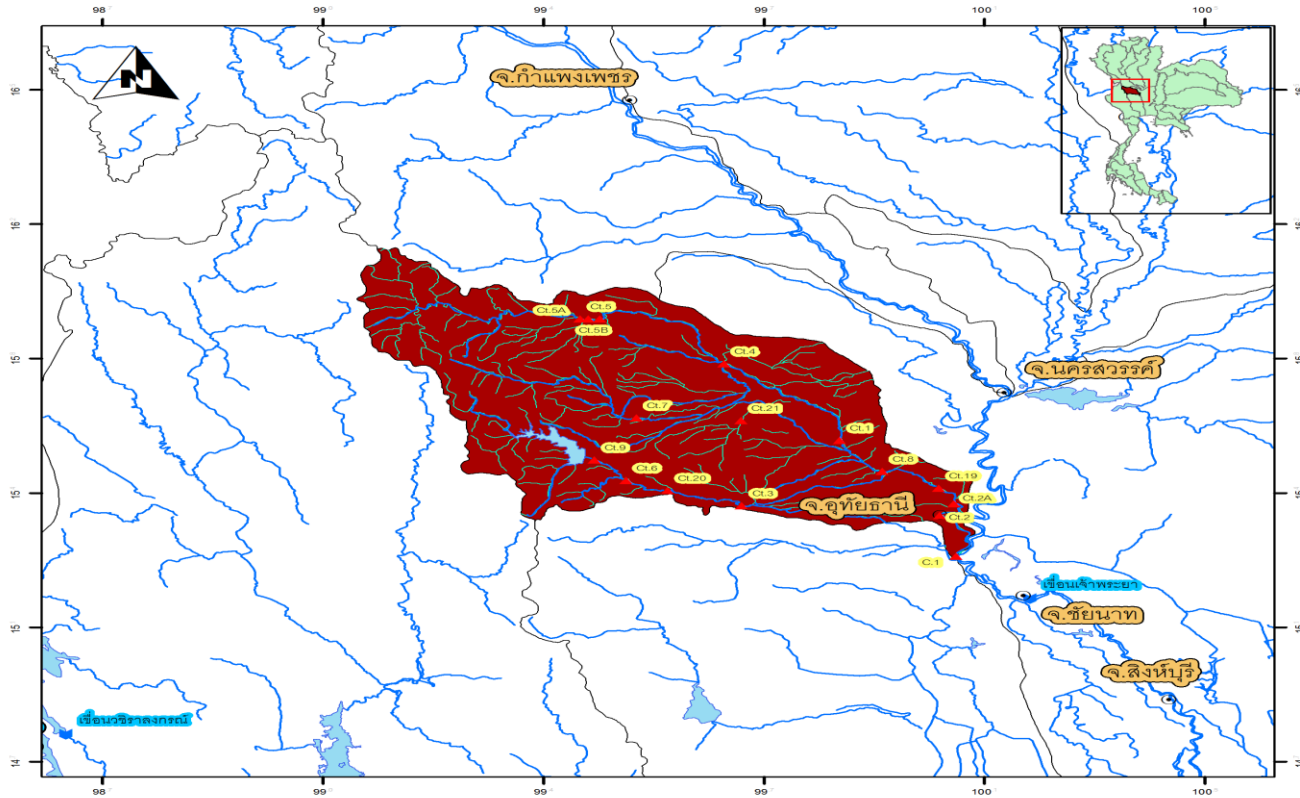
- จังหวัด
- ☐ เขื่อน
- ☁ อ่างเก็บน้ำ
- ▲ สถานีวัดน้ำท่า
- แม่น้ำหลัก
- แม่น้ำย่อย
- ☐ ขอบเขตลุ่มน้ำ





รูปที่ 4.12 ตำแหน่งสถานีตรวจวัดน้ำท่าในกลุ่มน้ำเจ้าพระยา

ที่มา สำนักงานกรมอุทกวิทยา (2554)

แผนที่สถานีวัดน้ำท่าในกลุ่มน้ำสะแกกรัง



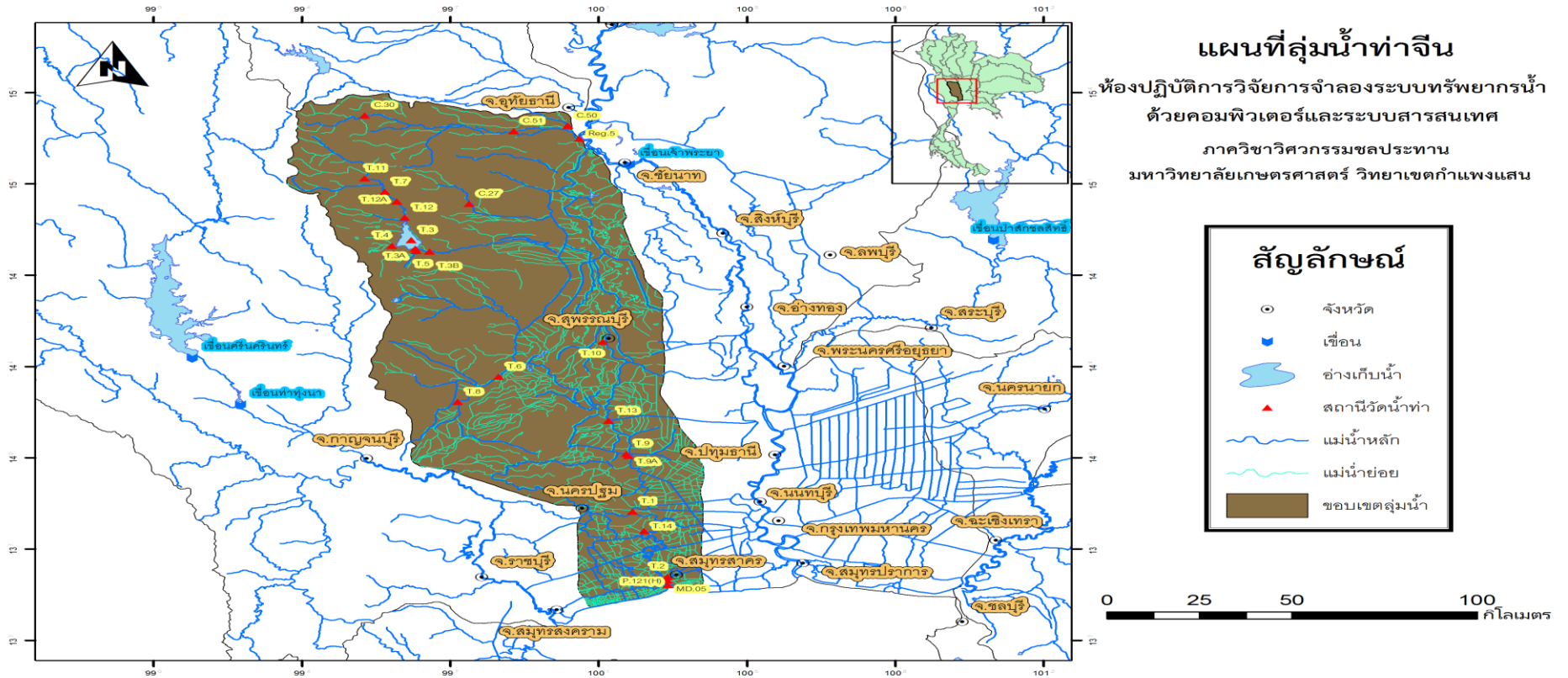
แผนที่กลุ่มน้ำสะแกกรัง
 ห้องปฏิบัติการวิจัยการจำลองระบบทรัพยากรน้ำ
 ด้วยคอมพิวเตอร์และระบบสารสนเทศ
 ภาควิชาวิศวกรรมชลประทาน
 มหาวิทยาลัยเกษตรศาสตร์ วิทยาเขตกำแพงแสน



รูปที่ 4.13 ตำแหน่งสถานีตรวจวัดน้ำท่าในกลุ่มน้ำสะแกกรัง

ที่มา สำนักงานกรมอุทกวิทยา (2554)

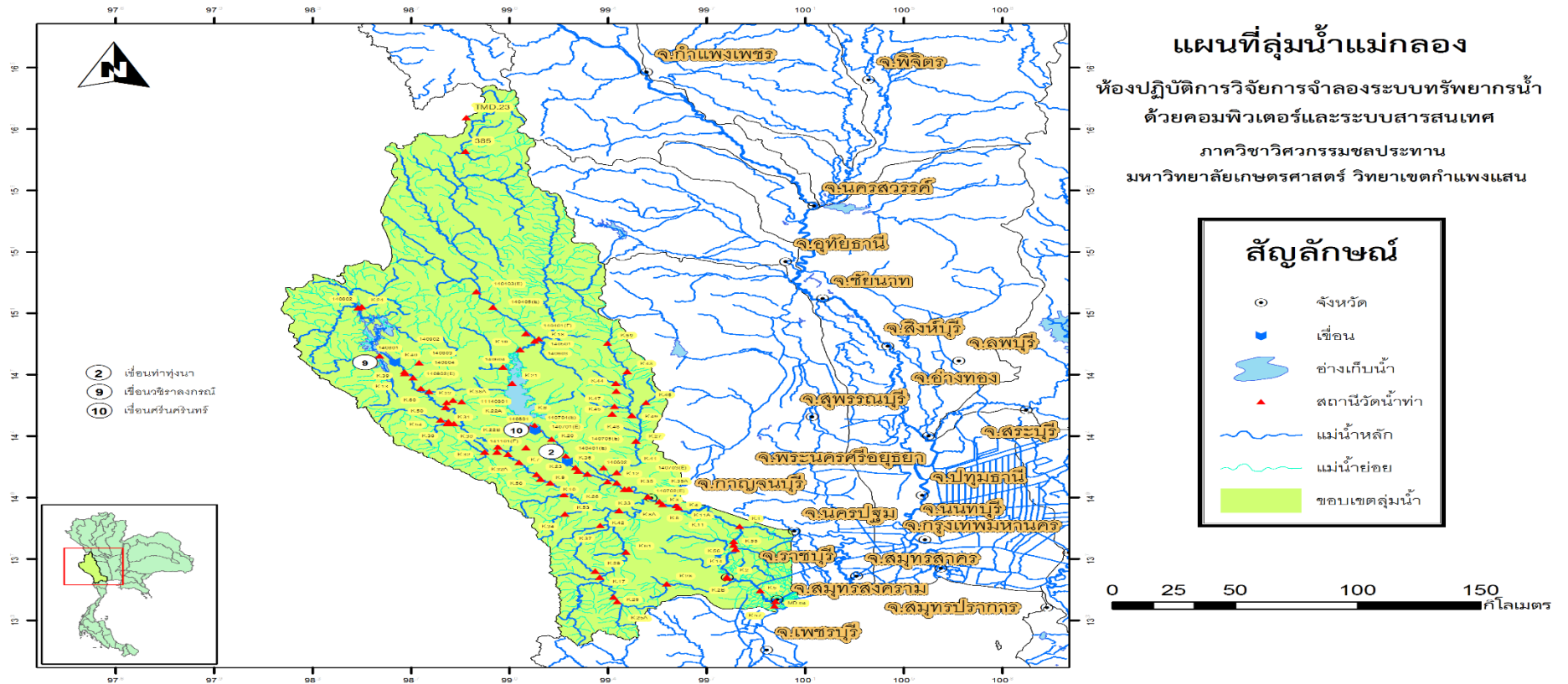
แผนที่สถานีวัดน้ำท่าในลุ่มน้ำท่าจีน



รูปที่ 4.15 ตำแหน่งสถานีตรวจวัดน้ำท่าในลุ่มน้ำท่าจีน

ที่มา สำนักงานกรมอุทกวิทยา (2554)

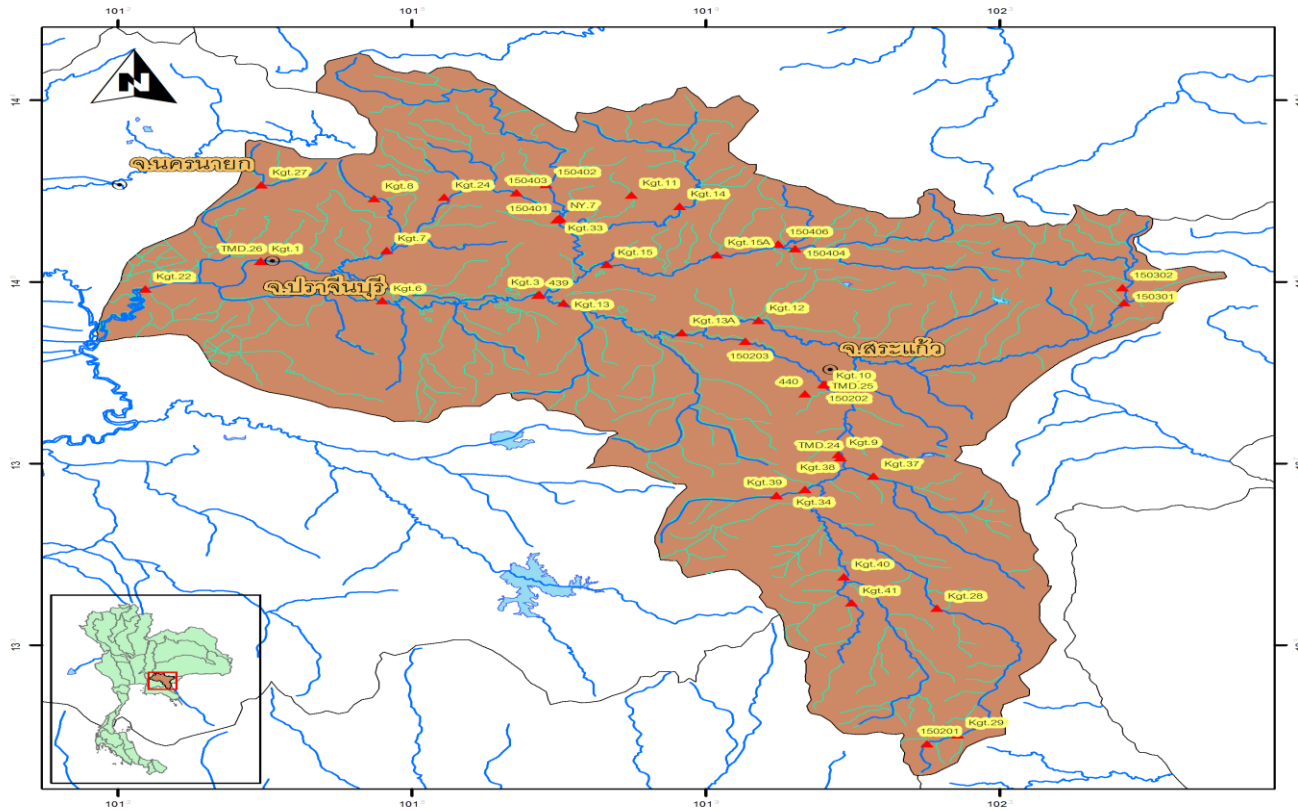
แผนที่สถานีวัดน้ำท่าในลุ่มน้ำแม่กลอง



รูปที่ 4.16 ตำแหน่งสถานีตรวจวัดน้ำท่าในลุ่มน้ำแม่กลอง

ที่มา สำนักงานกรมอุทกวิทยา (2554)


แผนที่สถานีวัดน้ำท่าในลุ่มน้ำปราจีนบุรี



แผนที่ลุ่มน้ำปราจีนบุรี

ห้องปฏิบัติการวิจัยการจำลองระบบทรัพยากรน้ำ
ด้วยคอมพิวเตอร์และระบบสารสนเทศ

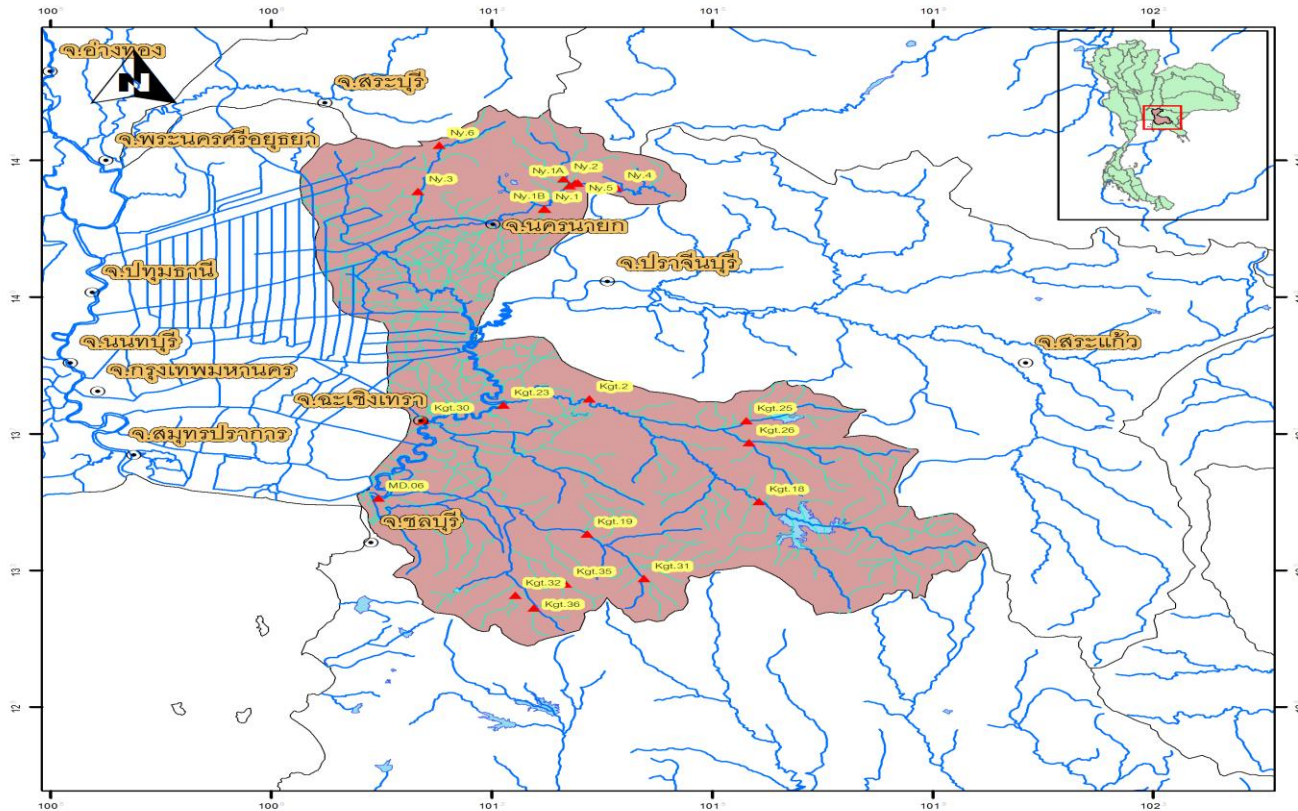
ภาควิชาวิศวกรรมชลประทาน
มหาวิทยาลัยเกษตรศาสตร์ วิทยาเขตกำแพงแสน




รูปที่ 4.17 ตำแหน่งสถานีตรวจวัดน้ำท่าในลุ่มน้ำปราจีนบุรี

ที่มา สำนักงานกรมอุทกวิทยา (2554)

แผนที่สถานีวัดน้ำท่าในลุ่มน้ำบางปะกง



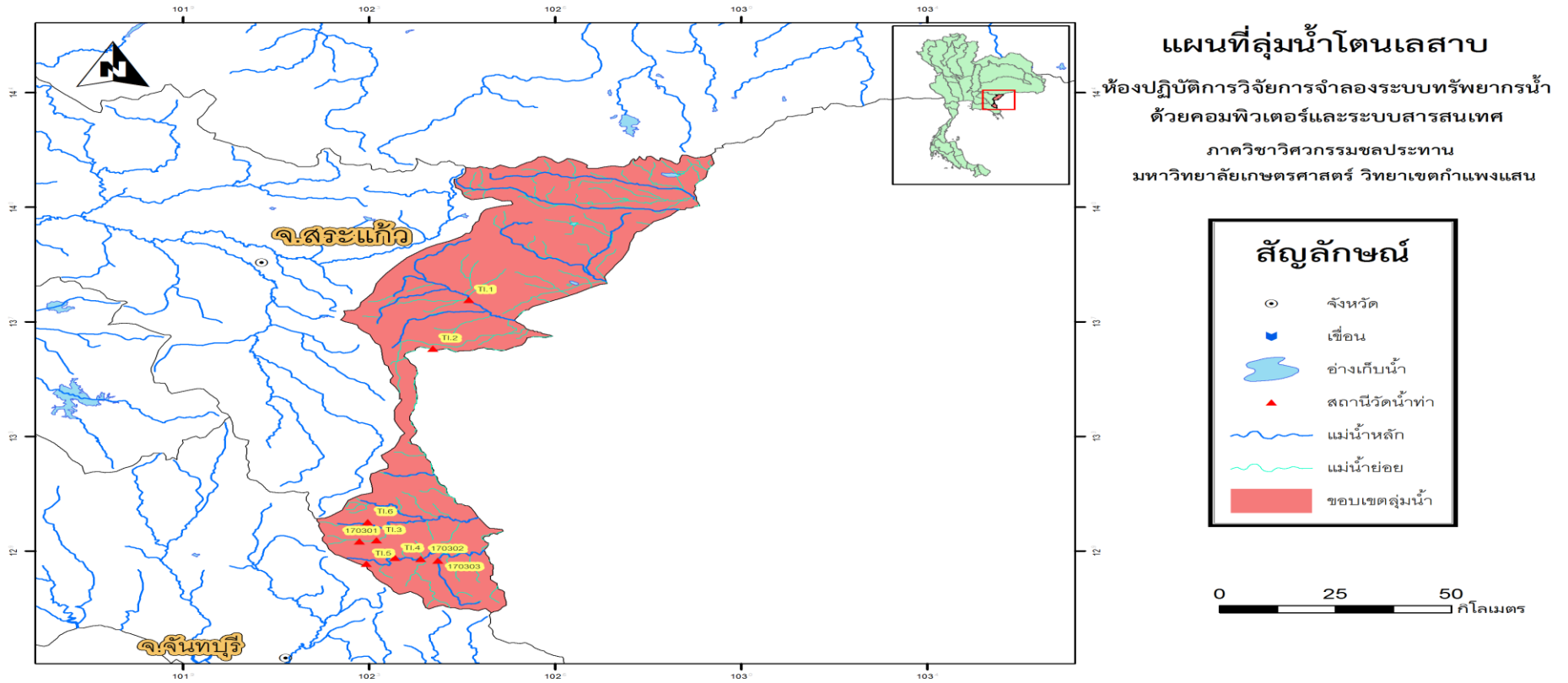
แผนที่ลุ่มน้ำบางปะกง
 ห้องปฏิบัติการวิจัยการจำลองระบบทรัพยากรน้ำ
 ด้วยคอมพิวเตอร์และระบบสารสนเทศ
 ภาควิชาวิศวกรรมชลประทาน
 มหาวิทยาลัยเกษตรศาสตร์ วิทยาเขตกำแพงแสน



รูปที่ 4.18 ตำแหน่งสถานีตรวจวัดน้ำท่าในลุ่มน้ำบางปะกง

ที่มา สำนักงานกรมอุทกวิทยา (2554)

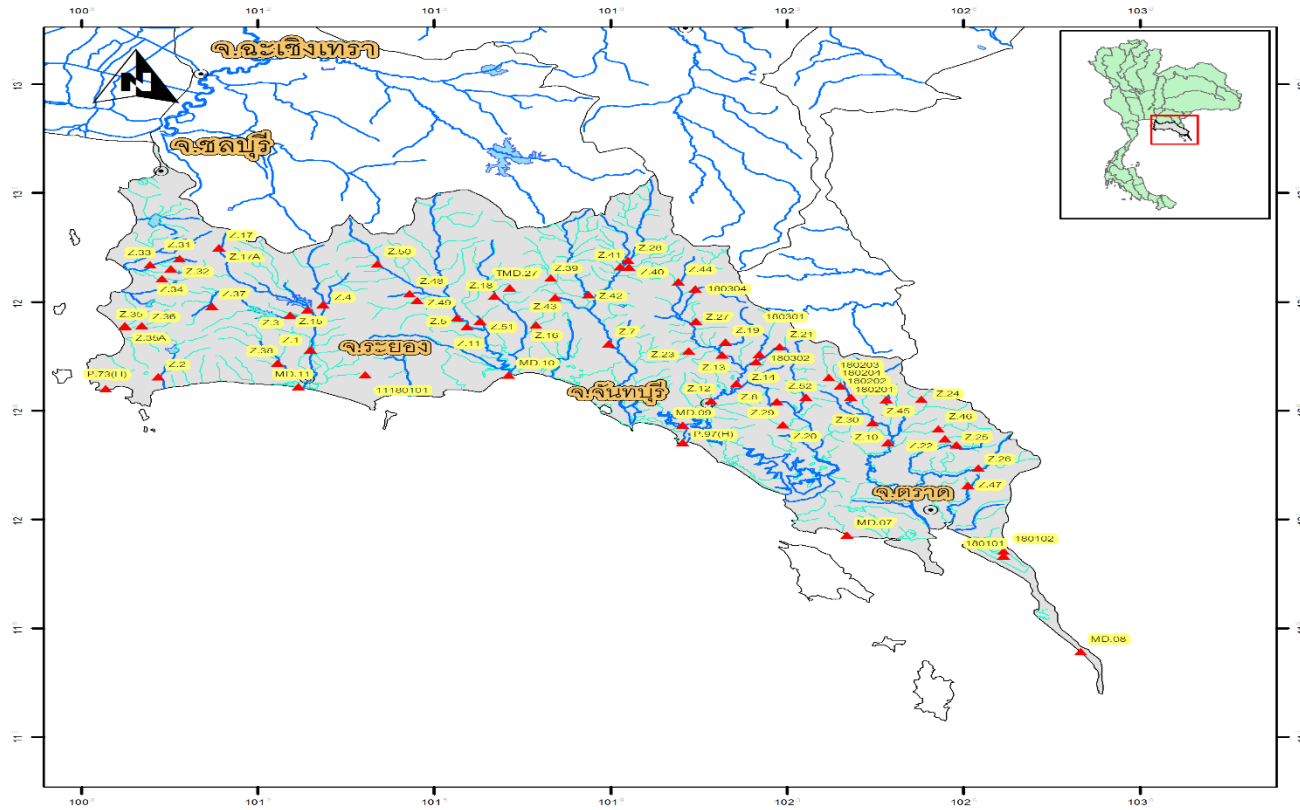
แผนที่สถานีวัดน้ำท่าในกลุ่มน้ำโดนเลสาบ




รูปที่ 4.19 ตำแหน่งสถานีตรวจวัดน้ำท่าในกลุ่มน้ำโดนเลสาบ

ที่มา สำนักงานกรมอุทกวิทยา (2554)

แผนที่สถานีวัดน้ำท่าในกลุ่มน้ำชายฝั่งทะเลตะวันออก



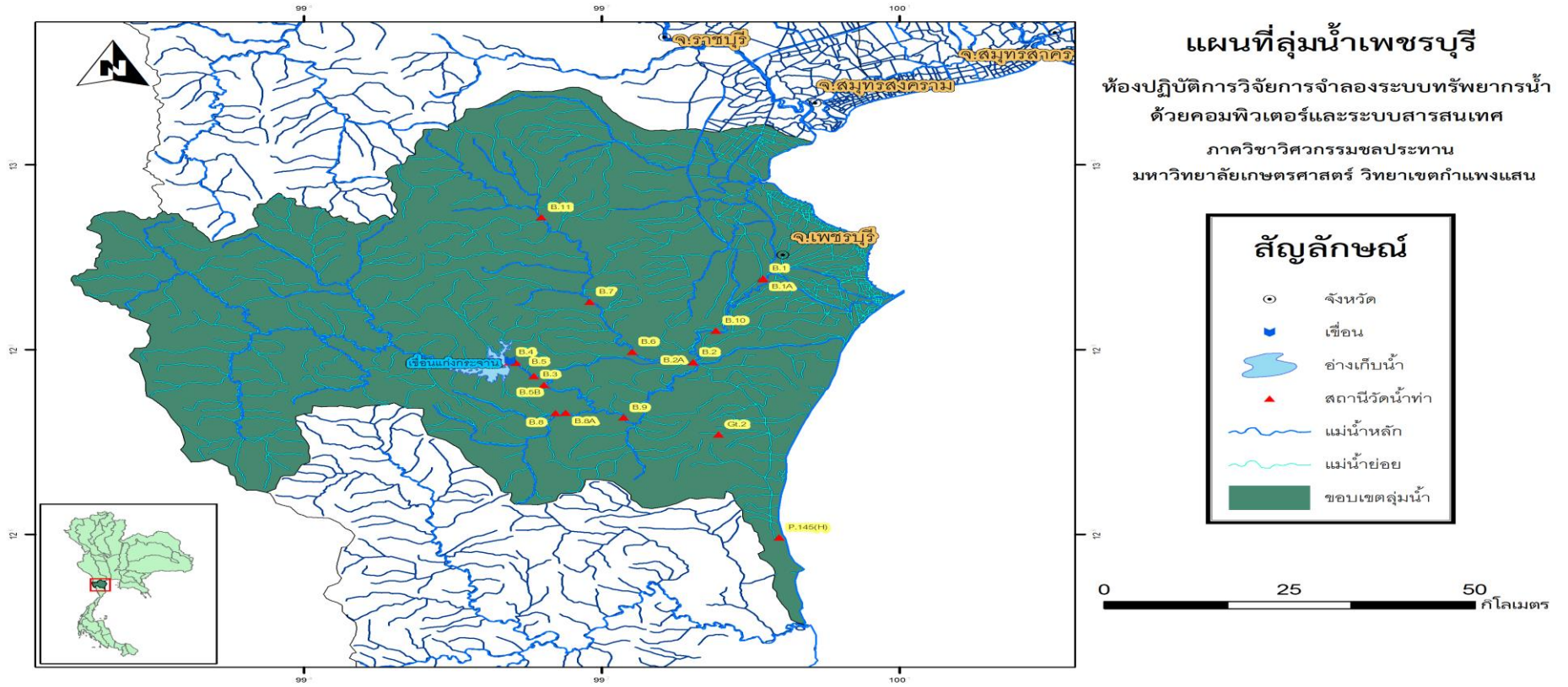
แผนที่ลุ่มน้ำชายฝั่งทะเลตะวันออก
 ห้องปฏิบัติการวิจัยการจำลองระบบทรัพยากรน้ำ
 ด้วยคอมพิวเตอร์และระบบสารสนเทศ
 ภาควิชาวิศวกรรมชลประทาน
 มหาวิทยาลัยเกษตรศาสตร์ วิทยาเขตกำแพงแสน



รูปที่ 4.20 ตำแหน่งสถานีตรวจวัดน้ำท่าในกลุ่มน้ำชายฝั่งทะเลตะวันออก

ที่มา สำนักงานกรมอุทกวิทยา (2554)

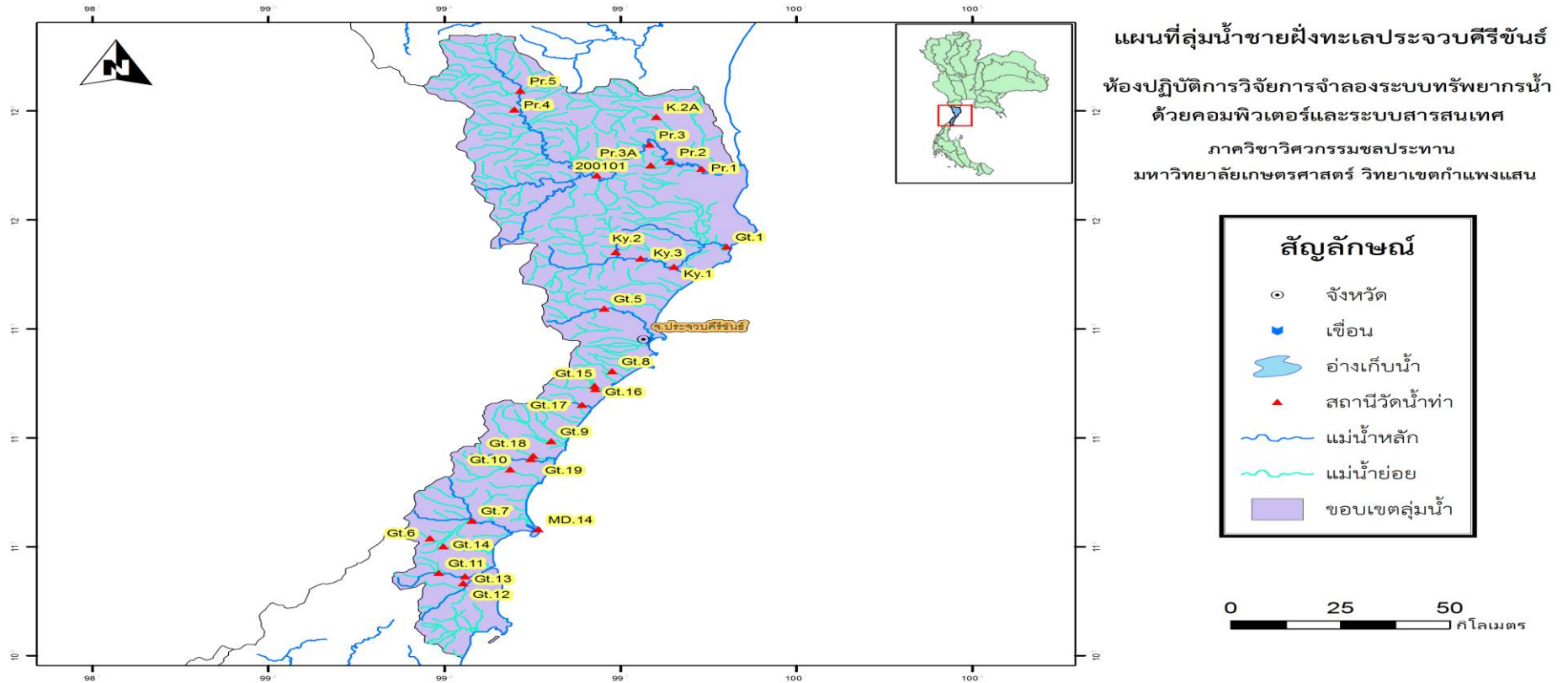
แผนที่สถานีวัดน้ำท่าในลุ่มน้ำเพชรบุรี



รูปที่ 4.21 ตำแหน่งสถานีตรวจวัดน้ำท่าในลุ่มน้ำเพชรบุรี

ที่มา สำนักงานกรมอุทกวิทยา (2554)

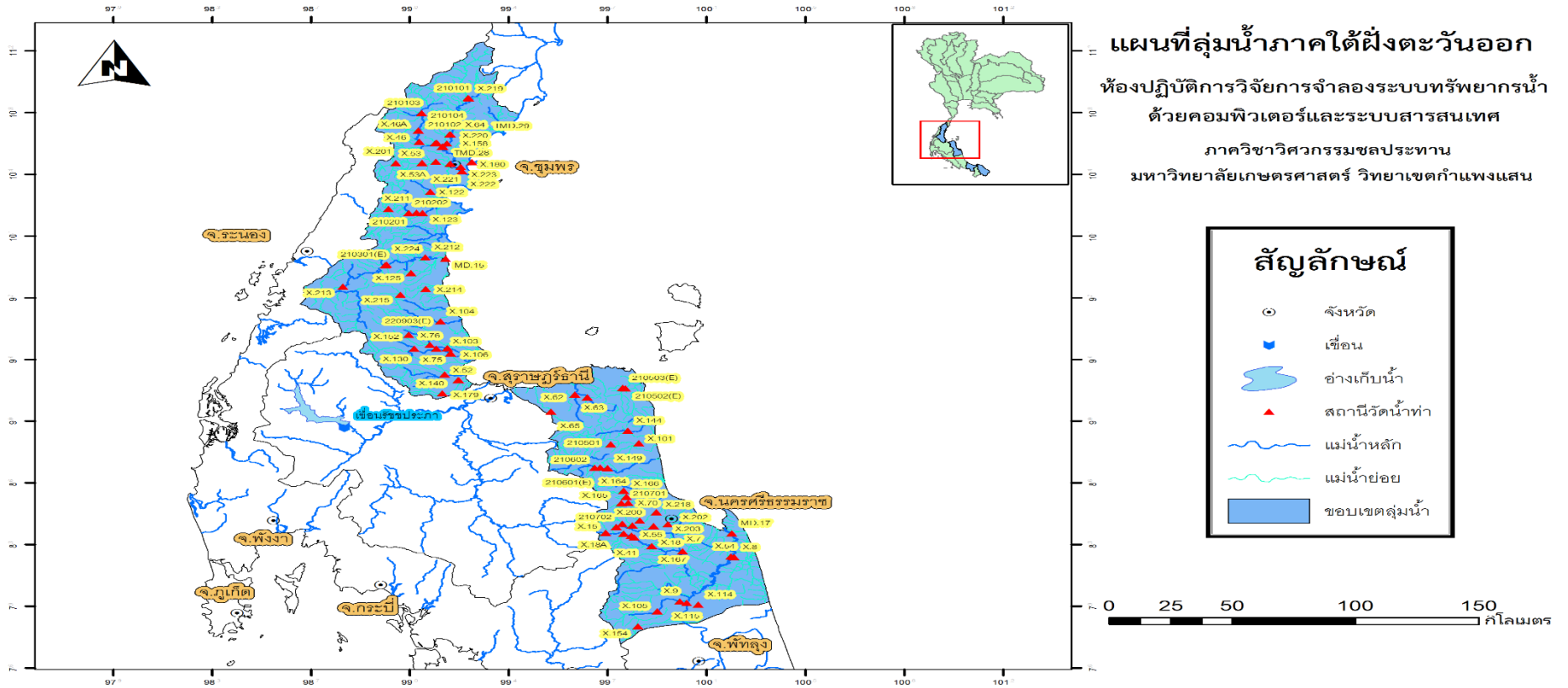
แผนที่สถานีวัดน้ำท่าในกลุ่มน้ำประจวบคีรีขันธ์



รูปที่ 4.22 ตำแหน่งสถานีตรวจวัดน้ำท่าในกลุ่มน้ำประจวบคีรีขันธ์

ที่มา สำนักงานกรมอุทกวิทยา (2554)

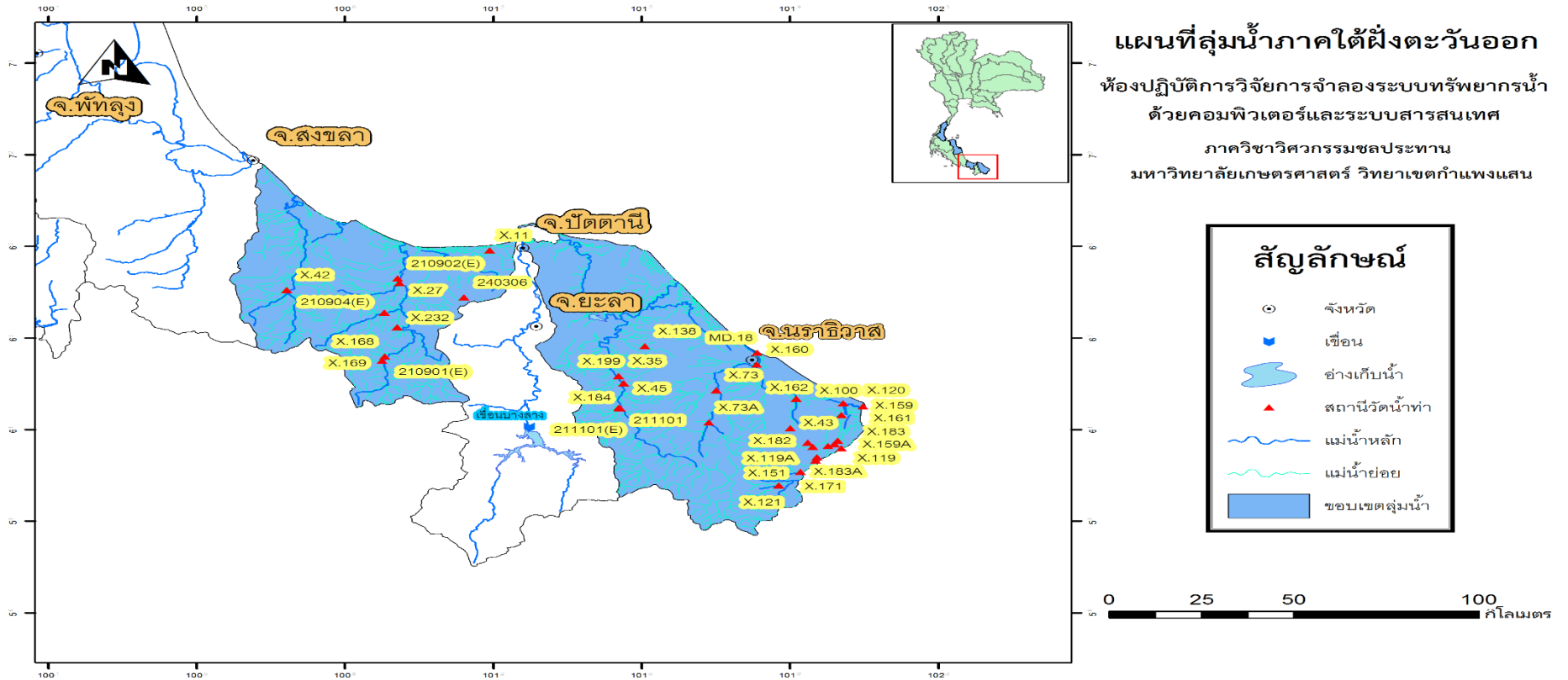
แผนที่สถานีวัดน้ำท่าในกลุ่มน้ำภาคใต้ฝั่งตะวันออก



รูปที่ 4.23 ตำแหน่งสถานีตรวจวัดน้ำท่าในกลุ่มน้ำภาคใต้ฝั่งตะวันออก

ที่มา สำนักงานกรมอุทกวิทยา (2554)

แผนที่สถานีวัดน้ำท่าในกลุ่มน้ำภาคใต้ฝั่งตะวันออก



แผนที่ลุ่มน้ำภาคใต้ฝั่งตะวันออก

ห้องปฏิบัติการวิจัยการจำลองระบบทรัพยากรน้ำ
ด้วยคอมพิวเตอร์และระบบสารสนเทศ

ภาควิชาวิศวกรรมชลประทาน
มหาวิทยาลัยเกษตรศาสตร์ วิทยาเขตกำแพงแสน

สัญลักษณ์

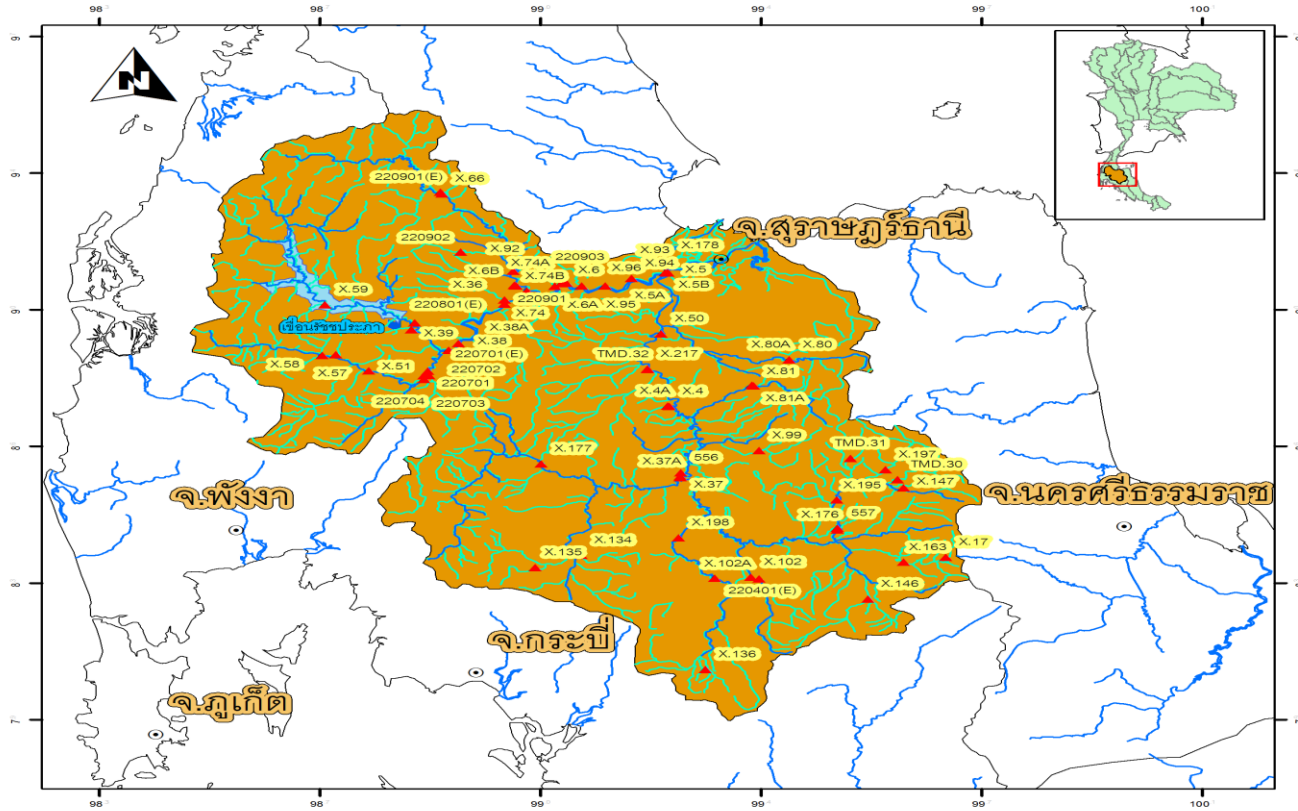
- จังหวัด
- ☐ เขื่อน
- ☪ อ่างเก็บน้ำ
- ▲ สถานีวัดน้ำท่า
- แม่น้ำหลัก
- แม่น้ำย่อย
- ▭ ขอบเขตลุ่มน้ำ

0 25 50 100 กิโลเมตร

รูปที่ 4.24 ตำแหน่งสถานีตรวจวัดน้ำท่าในกลุ่มน้ำภาคใต้ฝั่งตะวันออก

ที่มา สำนักงานกรมอุทกวิทยา (2554)


แผนที่สถานีวัดน้ำท่าในลุ่มน้ำตาปี



แผนที่ลุ่มน้ำตาปี

ห้องปฏิบัติการวิจัยการจำลองระบบทรัพยากรน้ำ
ด้วยคอมพิวเตอร์และระบบสารสนเทศ

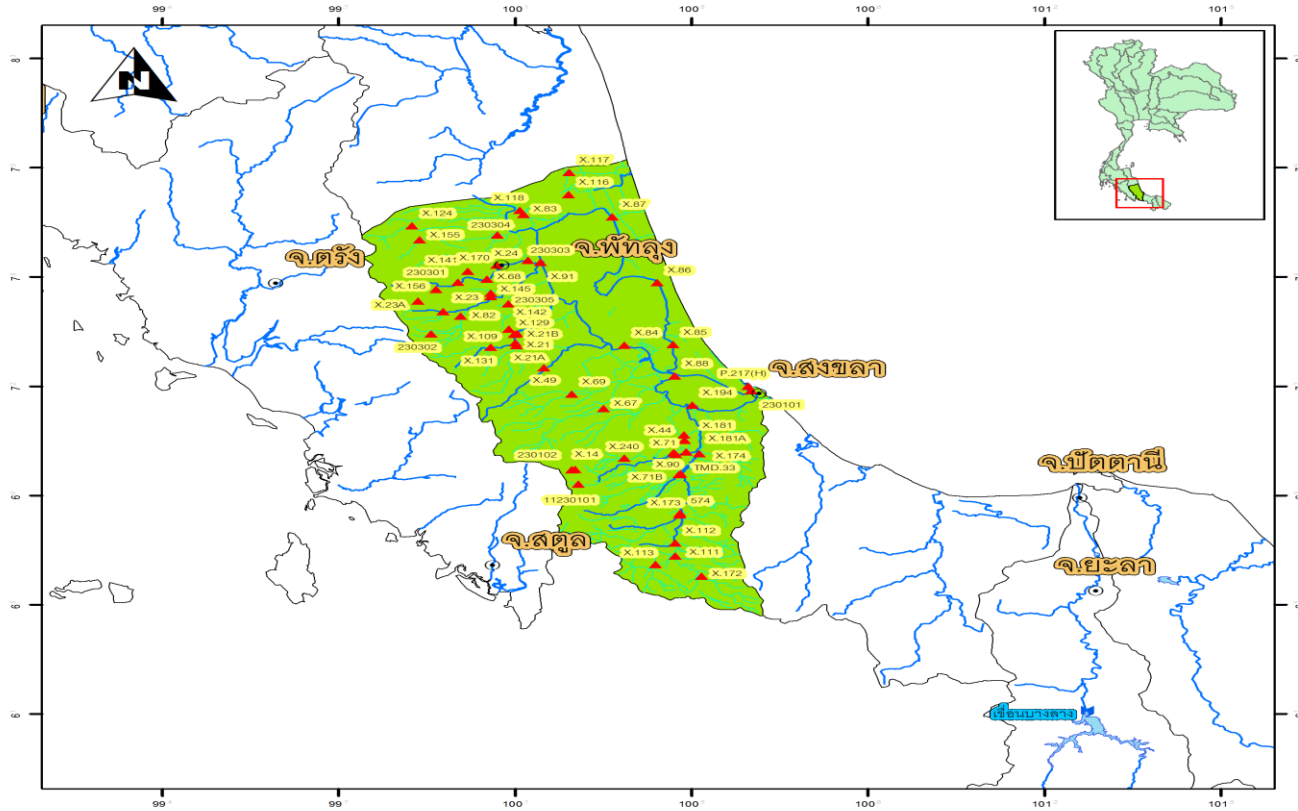
ภาควิชาวิศวกรรมชลประทาน
มหาวิทยาลัยเกษตรศาสตร์ วิทยาเขตกำแพงแสน




รูปที่ 4.25 ตำแหน่งสถานีตรวจวัดน้ำท่าในลุ่มน้ำตาปี

ที่มา สำนักงานกรมอุทกวิทยา (2554)

แผนที่สถานีวัดน้ำท่าในกลุ่มน้ำทะเลสาบสงขลา



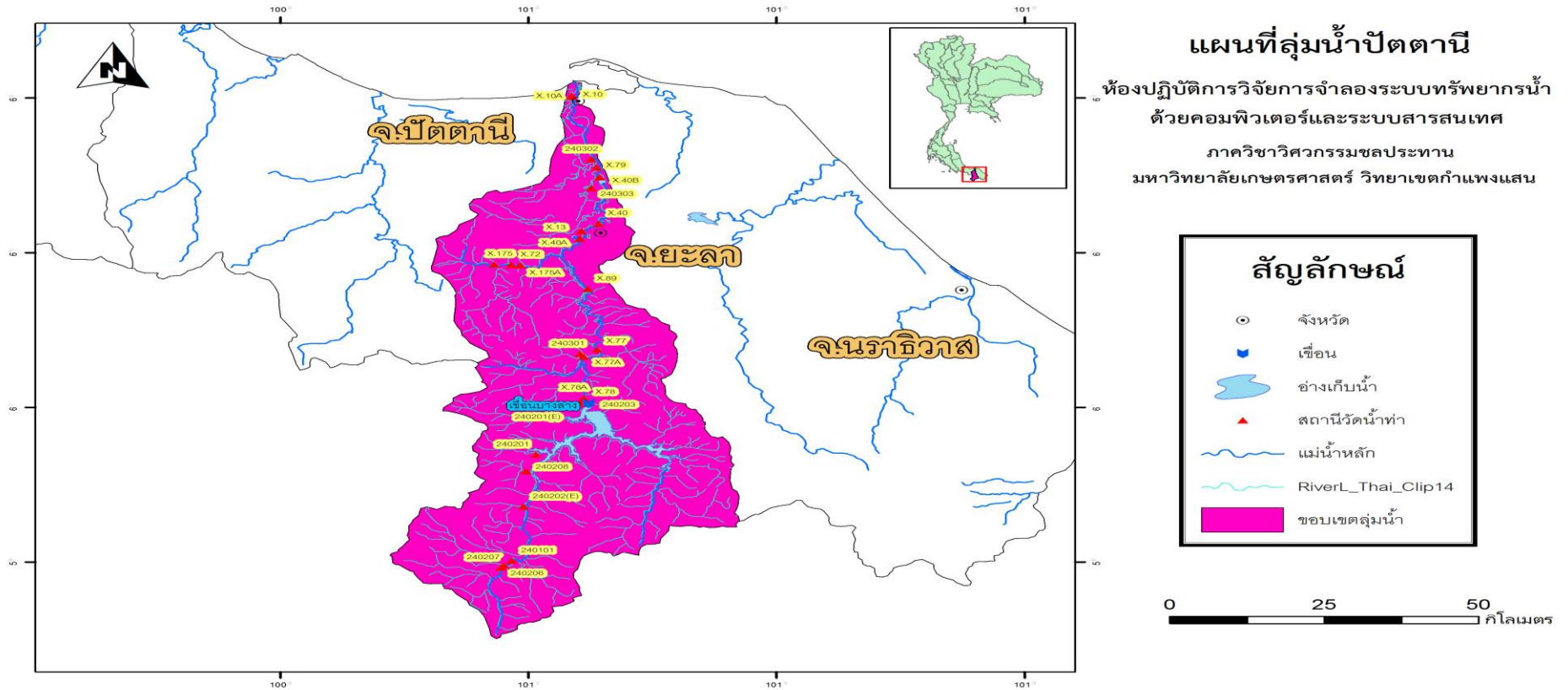
แผนที่กลุ่มน้ำทะเลสาบสงขลา
ห้องปฏิบัติการวิจัยการจำลองระบบทรัพยากรน้ำ
ด้วยคอมพิวเตอร์และระบบสารสนเทศ
ภาควิชาวิศวกรรมชลประทาน
มหาวิทยาลัยเกษตรศาสตร์ วิทยาเขตกำแพงแสน



รูปที่ 4.26 ตำแหน่งสถานีตรวจวัดน้ำท่าในกลุ่มน้ำทะเลสาบสงขลา

ที่มา สำนักงานกรมอุทกวิทยา (2554)

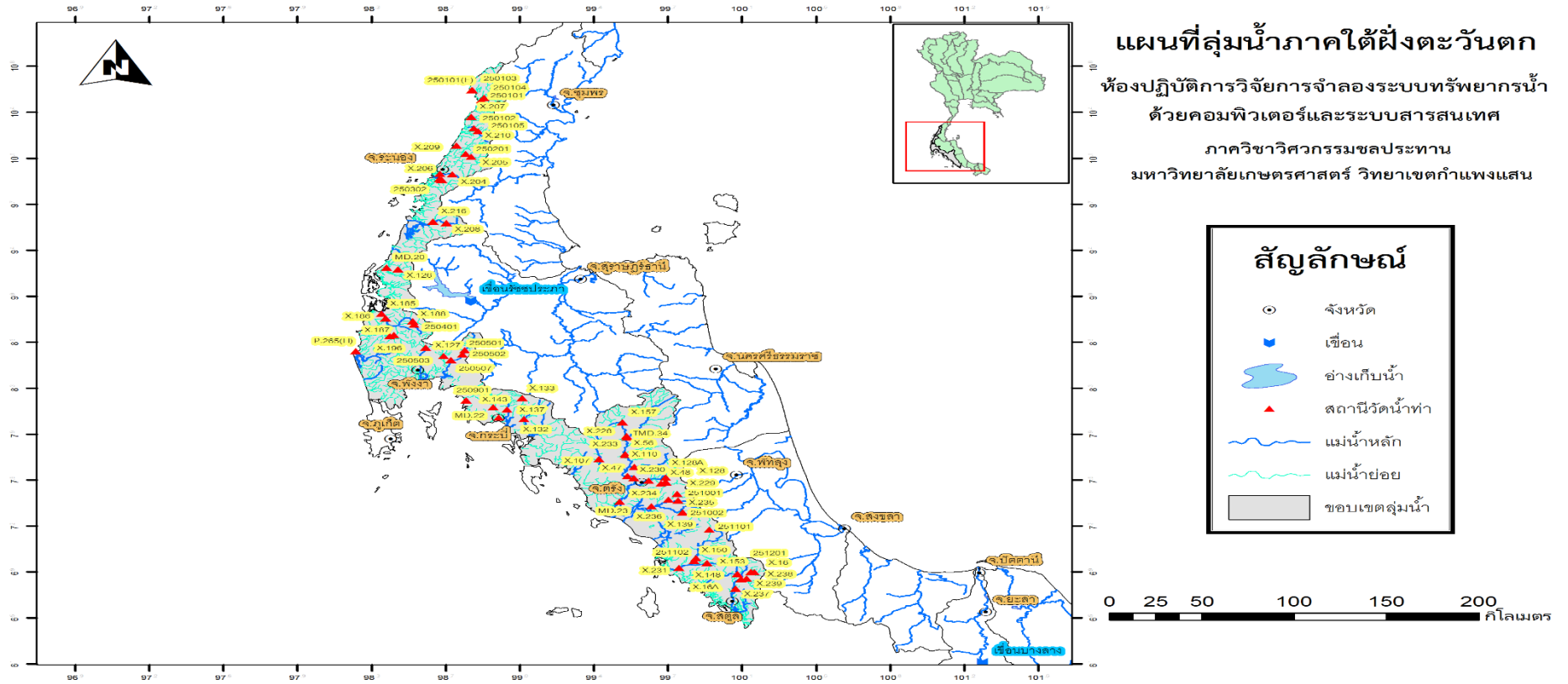
แผนที่สถานีวัดน้ำท่าในกลุ่มน้ำปัตตานี



รูปที่ 4.27 ตำแหน่งสถานีตรวจวัดน้ำท่าในกลุ่มน้ำปัตตานี

ที่มา สำนักงานกรมอุทกวิทยา (2554)

แผนที่สถานีวัดน้ำท่าในกลุ่มน้ำภาคใต้ฝั่งตะวันตก



รูปที่ 4.28 ตำแหน่งสถานีตรวจวัดน้ำท่าในกลุ่มน้ำภาคใต้ฝั่งตะวันตก

ที่มา สำนักงานกรมอุทกวิทยา (2554)

4.2 ส่วนของข้อมูลเชิงพื้นที่โดยโปรแกรม ArcGIS Desktop 10.2

ในส่วนของโปรแกรม ArcGIS ได้มีการรวบรวมข้อมูลทางด้านต่างๆ ได้แก่

4.2.1 ข้อมูลทางด้านอุทกวิทยา ได้แก่

1.1 สถานีตรวจข้อมูล ได้แก่ สถานีน้ำท่า จำนวน 1,775 สถานี

1.2 เส้นลำน้ำหลัก จำนวน 25 ลำน้ำ และเส้นลำน้ำสาขา 254 ลำน้ำ

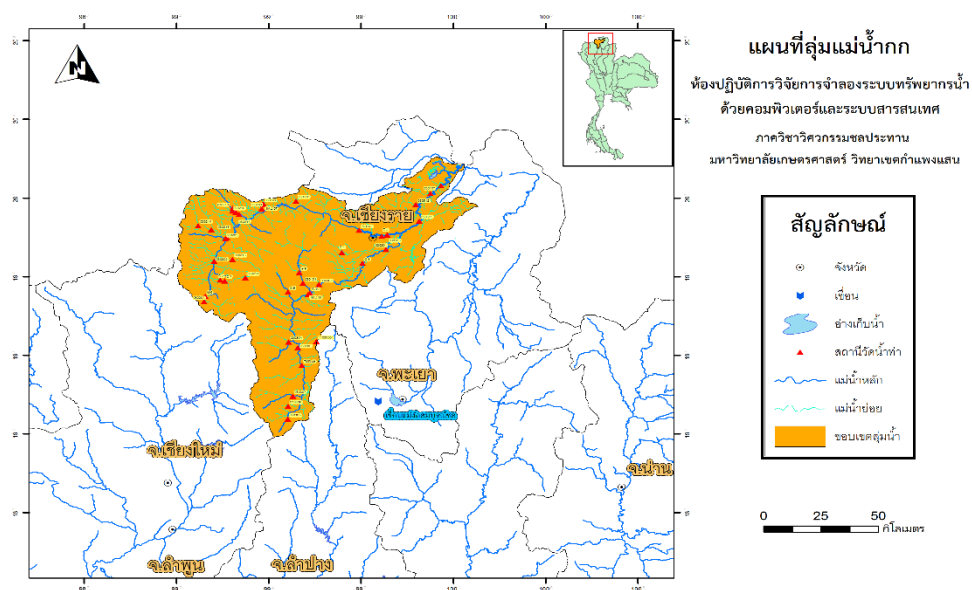
4.2.2 ข้อมูลทางด้านขอบเขตการปกครอง ได้แก่ตำแหน่งที่ตั้งของจังหวัด จำนวน 77 จังหวัด

4.2.3 ข้อมูลทางด้านที่ตั้งเขื่อนขนาดใหญ่และขนาดกลาง จำนวน 17 เขื่อน

ในส่วนของ การแสดงผลผ่านกระบวนการประเมินผลทางภูมิศาสตร์(Geoprocessing) จะได้เป็นชั้นข้อมูล จำนวน 7 ชั้นข้อมูล และได้แสดง Layout Map ในแต่ละลุ่มน้ำแสดงเป็นตัวอย่างดังนี้

ชั้นข้อมูล จำนวน 7 ชั้นข้อมูล ได้แก่

1. ที่ตั้งจังหวัด แสดงเป็นชั้นข้อมูลในลักษณะจุด
2. ที่ตั้งเขื่อนขนาดใหญ่และขนาดกลาง
- 3.ที่ตั้งอ่างเก็บน้ำ
- 4.ที่ตั้งสถานีวัดน้ำท่า
- 5.แม่น้ำหลัก
- 6.แม่น้ำย่อย
- 7.ขอบเขตลุ่มน้ำ



รูปที่ 4.29 ตัวอย่างการ Layout Map

4.3 ส่วนของโปรแกรม Joomla

ส่วนที่ 1 ขั้นตอนการวิธีการสร้างเว็บไซต์โดย Joomla

1.ผลของการออกแบบ Home page แสดงเป็นเมนูหลัก ได้ดังนี้

1.1 หน้าแรก (2 หน้าย่อย)

1.1.1 ข่าวประชาสัมพันธ์

1.1.2 ลิงค์ที่เกี่ยวข้อง การเชื่อมโยงไปยังเว็บไซต์ของภาควิชาชลประทาน

1.2 เกี่ยวกับ WRCMIS (4 หน้าย่อย)

1.2.1 ความเป็นมา

1.2.2 ลักษณะงานวิจัย

1.2.3	โครงสร้างห้องปฏิบัติการ	
1.2.4	ผังห้อง	
1.3	บุคลากร	(3 หน้าย่อย)
1.3.1	นักวิจัย (ประวัติ และ CV แต่ละบุคคล)	
1.3.2	นิสิตช่วยวิจัย (ประวัติ และ CV แต่ละบุคคล)	
1.3.3	เจ้าหน้าที่	
1.4	โปรแกรมแบบจำลอง	(2 หน้าย่อย)
1.4.1	โปรแกรมที่มีลิขสิทธิ์ (Commercial Model)	
1.4.2	โปรแกรมสาธารณะ (Public Domain Model)	
1.5	ระบบฐานข้อมูลทรัพยากรน้ำ	(25 หน้าย่อย)
1.5.1	ฐานข้อมูลลุ่มน้ำในประเทศไทย	
1.5.2	ฐานข้อมูลเขื่อนขนาดใหญ่และขนาดกลางในประเทศไทย	
1.6	ระบบจัดเก็บเอกสารรายงาน (ในรูปแบบ Pdf)	(2 หน้าย่อย)
1.6.1	หนังสือ	
1.6.2	รายงานการศึกษา	
1.7	ผลงานของ WRCMIS	(2 หน้าย่อย)
1.7.1	โครงการ/งานวิจัย – ที่ผ่านมา – ที่กำลังดำเนินการ – ที่อยู่ในแผนงาน	
1.7.2	บทความวิชาการ	
1.8	ติดต่อเรา	(2 หน้าย่อย)

Research Laboratory of Water Resources Computer Modeling

หน้าแรก เกี่ยวกับ WRCMIS บุคลากร โปรแกรมแบบจำลอง ระบบฐานข้อมูลทรัพยากรน้ำ ระบบจัดเก็บเอกสารรายงาน ผลงานของ WRCMIS ติดต่อเรา



ห้องปฏิบัติการวิจัยการจำลองระบบทรัพยากรน้ำด้วยคอมพิวเตอร์และระบบสารสนเทศ

Research Laboratory of Water Resources Computer Modeling and Information System

ลักษณะงานวิจัย

แบบจำลองด้านอุทกวิทยา แบบจำลองด้านอุคณิยวิทยา การจำลองระบบทรัพยากรน้ำ การพยากรณ์ภูมิอากาศ การเปลี่ยนแปลงภูมิอากาศโลกและผลกระทบต่อการชลประทาน การจัดทำฐานข้อมูล GIS ระบบโทรมาตรและการเตือนภัยการพัฒนา ระบบสารสนเทศและระบบตัดสินใจเพื่อการบริหารจัดการทรัพยากรน้ำ การศึกษาความเหมาะสมและประเมินผลกระทบสิ่งแวดล้อม

สภาพอากาศวันนี้

Loading Widget...

กรมอุตุนิยมวิทยา	
พยากรณ์อากาศ 23 เม.ย. 58	
เชียงใหม่	24 35
แม่ฮ่องสอน	26 36
อุบลราชธานี	21 33
มหาสารคาม	22 35
กรุงเทพมหานคร	26 35
สงขลา	25 33
ภูเก็ต	24 36

www.tmd.go.th

ปฏิทิน

รูปที่ 4.30 แสดงหน้าเว็บเพจ www.wrcmislab.eng.kps.ku.ac.th/

บทที่ 5

สรุปผลของโครงการและข้อเสนอแนะ

5.1 สรุปผล

โครงการนี้ได้นำเสนอข้อมูลระบบสารสนเทศทางภูมิศาสตร์ (GIS) บนอินเทอร์เน็ต โดยผ่าน <http://www.wrcmislab.eng.kps.ku.ac.th/> เลือกพื้นที่ลุ่มน้ำประธานในประเทศไทยเป็นกรณีศึกษา โดยใช้โปรแกรม ArcGIS Desktop 10.2 สามารถแสดงผลข้อมูลและรายละเอียดโดยทั่วไปของกลุ่มน้ำผ่านทางอินเทอร์เน็ตจากเครื่องแม่ข่ายได้โดยใช้โปรแกรม Joomla ซึ่งเป็นอีกทางเลือกในการแสดงผลข้อมูลแผนที่บนอินเทอร์เน็ต นอกจากนี้โปรแกรม ArcGIS Desktop 10.2 และโปรแกรม Joomla ยังเป็นซอฟต์แวร์รหัสเปิด (Open Source Software) แก่ผู้สนใจพัฒนาต่อ ซึ่งทำให้การนำเสนอข้อมูลระบบสารสนเทศทางภูมิศาสตร์มีความยืดหยุ่นต่อผู้ใช้ในอนาคตมากที่สุด

ส่วนของโปรแกรม ArcGIS ได้มีการทำการ Layout map จำนวน 27 รูป โดยใช้ชั้นข้อมูล พิกัดที่ตั้งของสถานีวัดน้ำท่า ที่ตั้งจังหวัด ที่ตั้งเขื่อนขนาดใหญ่และขนาดกลาง ที่ตั้งอ่างเก็บน้ำ เส้นลำน้ำหลัก เส้นลำน้ำสาขา ขอบเขตของกลุ่มน้ำประธานในประเทศไทย

ส่วนของโปรแกรม Joomla จะได้ชั้นข้อมูลดังนี้

- โปรแกรมสามารถจัดเก็บข้อมูลเกี่ยวกับแผนที่ลุ่มน้ำประธานในประเทศไทยอย่างเป็นระบบ และสามารถนำข้อมูลของกลุ่มน้ำประธานในประเทศไทยมาเผยแพร่ได้สะดวก
- โปรแกรมสามารถนำเสนอแผนที่ของกลุ่มน้ำประธานในประเทศไทยโดยผ่านระบบเครือข่ายคอมพิวเตอร์ได้ โดยผ่าน <http://www.wrcmislab.eng.kps.ku.ac.th/>
- โปรแกรมสามารถเสนอแผนที่ลุ่มน้ำประธานของประเทศไทยได้อย่างถูกต้อง ทำให้สามารถนำไปวิเคราะห์สภาพปัญหาต่างๆที่เกิดขึ้นในลุ่มน้ำประธาน เพื่อหาทางแก้ไขปัญหาได้สะดวกและมีประสิทธิภาพมากยิ่งขึ้น
- เป็นการบูรณาการระบบสารสนเทศกับงานทางด้านชลประทานโดยใช้โปรแกรม ArcGIS Desktop 10.2 เป็นสื่อในการนำเสนอเกี่ยวกับลุ่มน้ำประธานในประเทศไทย เพื่อให้ผู้ที่ใช้งานเกิดความเข้าใจและมองเห็นภาพการแก้ปัญหามากยิ่งขึ้น

5.2 ข้อเสนอแนะ

- ระบบของกลุ่มน้ำที่นำมาวิเคราะห์เป็นระบบที่ใช้ศึกษาการทำงานและการประยุกต์ใช้กับระบบกลุ่มน้ำประธานในประเทศไทย ซึ่งยังมีความละเอียดที่ไม่สมบูรณ์จึงเป็นแนวทางในการพัฒนาให้มีความสมบูรณ์มากขึ้นก่อนการนำไปใช้
- ระบบที่ใช้ต้องส่งผ่านข้อมูลจากเครื่องแม่ข่าย ดังนั้นหากเครื่องแม่ข่ายเสียหายจะส่งผลถึงข้อมูลและไม่สามารถถ่ายโอนข้อมูลไปยังผู้รับได้
- ควรมีการพัฒนาระบบให้สามารถแสดงผลจากความต้องการของผู้ใช้โดยตรงได้
- ควรมีการพัฒนาให้ระบบมีความปลอดภัยสำหรับการใช้ภายในองค์กร สามารถทำการแก้ไขหรือเพิ่มเติมข้อมูล เพื่อให้ทันต่อสภาพปัจจุบันของกลุ่มน้ำได้ง่ายและรวดเร็ว
- สามารถนำแผนที่กลุ่มน้ำอื่นๆ มาเพิ่มในเว็บไซต์หรือนำผลที่ได้ไปประยุกต์ใช้กับระบบกลุ่มน้ำประธานในประเทศไทย ต่างๆ ได้
- ระบบของโปรแกรม Joomla เป็นโปรแกรมที่สามารถนำไปใช้ประยุกต์ใช้ได้โดยไม่มีค่าใช้จ่ายใดๆ เนื่องจากเป็นโปรแกรม Freeware จึงควรสนับสนุนให้มีการนำไปใช้กับหน่วยงานด้านการชลประทาน

เอกสารอ้างอิง

กรมทรัพยากรน้ำ กระทรวงทรัพยากรธรรมชาติและสิ่งแวดล้อม.2555.แผนที่มาตรฐานการแบ่งลุ่มน้ำหลัก ลุ่มน้ำสาขาของประเทศไทย พ.ศ.2555: <http://www.dwr.go.th/article/3-1-34>: สืบค้นข้อมูลวันที่ 21 ธันวาคม 2557

กฤษ ทรัพย์วัฒน์ไพศาล, ชัยวัฒน์ ศิริถาวรทรัพย์, ไกรสร วาระรังสี, ปิยะพล พึ่งพิน, ธานิต ธรรมศิริ, พีระพงษ์ สิทธิเจริญ, พนม เทียนจันทร์, สมศักดิ์ เกตุจำนงค์. 2553. การจัดทำระบบสารสนเทศภูมิศาสตร์ (GIS) โดยโปรแกรม MapInfo c/jt NAGA สำหรับโครงการส่งน้ำและบำรุงรักษานครปฐม. โครงการวิศวกรรมชลประทาน วิทยาลัยการชลประทาน กรมชลประทาน สถาบันสมทบมหาวิทยาลัยเกษตรศาสตร์

จันทร์ ต้นประเสริฐ.2544.การพัฒนาโฮมเพจแสดงการใช้น้ำในปัจจุบันในลุ่มน้ำแม่กลอง. โครงการวิศวกรรมชลประทาน.ภาควิชาวิศวกรรมชลประทาน. คณะวิศวกรรมศาสตร์ กำแพงแสน มหาวิทยาลัยเกษตรศาสตร์, นครปฐม

ชัย ภัทร เนือง คัมภี .2553.Internet GIS Technology. แหล่งที่มา : <http://www.scribd.com/doc/27151015/Internet-Gis> [7 มีนาคม 2553]

พิชิต พลพินิจ.2549.ระบบสารสนเทศภูมิศาสตร์ด้านระบาดวิทยาของจังหวัดร้อยเอ็ด. โครงการวิศวกรรม.มหาวิทยาลัยขอนแก่น, ขอนแก่น

วีรยุทธ ดีประเสริฐและ ศิรินนท์ บุญเกิด.2556. การศึกษาระบบโทรมาตรของกรมชลประทาน พัฒนาการและความก้าวหน้า. โครงการวิศวกรรมชลประทาน.ภาควิชาวิศวกรรมชลประทาน. คณะ วิศวกรรมศาสตร์ กำแพงแสน มหาวิทยาลัยเกษตรศาสตร์, นครปฐม

สมบัติ ล้ำเลิศ. 2551. ระบบสารสนเทศภูมิศาสตร์ของโครงการชลประทานบนฐาน อินเทอร์เน็ต: กรณีศึกษา โครงการส่งน้ำและบำรุงรักษาเพชรบุรี. โครงการวิศวกรรมชลประทาน มหาวิทยาลัยเกษตรศาสตร์

สุเพชร จิระจรกุล.2552.เรียนรู้ระบบสารสนเทศ ด้วยโปรแกรม ArcGIS Desktop 9.3.1.เอส. อาร์. พรินต์ติ้ง แมสโปรดักส์ จำกัด, กรุงเทพฯ

แนะนำโปรแกรม Joomla

www.medinfo2.psu.ac.th/personal.Gmail/DocJoomla.doc

<http://blog.eduzones.com/banny/3735> : สืบค้นข้อมูลวันที่ 21 ธันวาคม 2557

<http://blog.eduzones.com/banny/3733> : สืบค้นข้อมูลวันที่ 21 ธันวาคม 2557

<http://blog.eduzones.com/banny/3734> : สืบค้นข้อมูลวันที่ 21 ธันวาคม 2557

ก ระ ษ ท ร ว ง เ ท ค โ น โ ล ยี ส า ร ส น เ ท ศ แ ล ะ ก า ร สื่ อ ส า ร :

http://affairs.vru.ac.th/km/e_du/Joomla.pdf: สืบค้นข้อมูลวันที่ 21 ธันวาคม 2557

อานัติ รัตนศิริกุล.2551.ติดตั้งและบริหาร Windows Web Hosting ใช้งานในองค์กร (ภาคปฏิบัติ).วี.พรินท์.(1991) จำกัด, กรุงเทพฯ

ภาคผนวก

ภาคผนวก ก

สถานีวัดน้ำท่าในลุ่มน้ำทั้ง 25 ลุ่มน้ำในประเทศไทย

ตารางที่ ก.1 ข้อมูลลุ่มน้ำ 25 ลุ่มน้ำในประเทศไทย

ชื่อลุ่มน้ำ	จำนวนลุ่มน้ำสาขา	พื้นที่ลุ่มน้ำรวม(ตร.กม.)	ร้อยละ	จำนวนสถานีวัดน้ำท่า
1.ลุ่มน้ำสาละวิน	17	19,105.94	3.68	51
2.ลุ่มน้ำโขง(อีสาน)	29	47,154.43	9.08	167
3.ลุ่มน้ำโขง(เหนือ)	8	10,034.08	1.93	34
4.ลุ่มน้ำกก	4	7,299.83	1.41	44
5.ลุ่มน้ำชี	20	49,129.87	9.46	146
6.ลุ่มน้ำมูล	31	71,471.57	13.76	213
7.ลุ่มน้ำปิง	20	34,499.39	6.64	167
8.ลุ่มน้ำวัง	7	10,793.57	2.08	39
9.ลุ่มน้ำยม	11	23,948.15	4.61	51
10.ลุ่มน้ำน่าน	16	34,908.11	6.72	102
11.ลุ่มน้ำเจ้าพระยา	2	20,266.49	3.90	59
12.ลุ่มน้ำสะแกกรัง	4	5,055.88	0.97	16
13.ลุ่มน้ำป่าสัก	8	15,623.36	3.01	52
14.ลุ่มน้ำท่าจีน	2	13,491.63	2.60	25
15.ลุ่มน้ำแม่กลอง	11	30,180.71	5.81	91
16.ลุ่มน้ำปราจีนบุรี	4	9,672.10	1.86	42
17.ลุ่มน้ำบางปะกง	4	10,700.71	2.06	21
18.ลุ่มน้ำโตนเลสาบ	3	7,132.81	1.37	9
19.ลุ่มน้ำชายฝั่งตะวันตก	6	13,497.51	2.60	70
20.ลุ่มน้ำเพชรบุรี	3	6,264.20	1.21	17

ตารางที่ ก.1 ข้อมูลลุ่มน้ำ 25 ลุ่มน้ำในประเทศไทย (ต่อ)

ชื่อลุ่มน้ำ	จำนวนลุ่มน้ำสาขา	พื้นที่ลุ่มน้ำรวม(ตร.กม.)	ร้อยละ	จำนวนสถานีวัดน้ำท่า
21.ลุ่มน้ำชายฝั่งทะเล ประจวบคีรีขันธ์	5	7,138.00	1.37	28
22.ลุ่มน้ำภาคใต้ฝั่ง ตะวันออก(บน)	7	15,928.25	3.07	79
23.ลุ่มน้ำภาคใต้ฝั่ง ตะวันออก(ล่าง)	6	10,566.00	2.03	37
24.ลุ่มน้ำตาปี	8	13,561.81	2.61	64
25.ลุ่มน้ำทะเลสาบ สงขลา	3	8,481.44	1.63	57
26.ลุ่มน้ำปัตตานี	2	3,654.87	0.70	26
27.ลุ่มน้ำชายฝั่งทะเล ตะวันตก	13	19,727.23	3.80	68
รวม	254	519287.94	100.00	1,775

ตารางที่ ก.2 สถานีวัดน้ำทำในกลุ่มแม่น้ำสาละวิน

สถานีวัดน้ำทำใน ลุ่มน้ำสาละวิน											
ลำดับที่	รหัสสถานี	แม่น้ำ	ชื่อสถานี	อำเภอ	จังหวัด	ชื่อลุ่มน้ำย่อย	ตำแหน่ง		หน่วยงาน รับผิดชอบ	พื้นที่รับน้ำฝน ตร.กม.	ช่วงสถิติที่ บันทึกข้อมูล
							เส้นรุ้ง	เส้นแวง			
1	Sw.6	แม่น้ำสาละวิน	บ้านแม่ละเมา	อ.แม่สอด	จ.ตาก	ห้วยแม่ละเมา	16-45-44	98-45-14	ทน.	340	1971-1971,1972-Con't
2	Sw.4A	แม่น้ำสาละวิน	ห้วยแม่ละเมาที่บ้านแม่ละเมา	อ.แม่สอด	จ.ตาก	ห้วยแม่ละเมา	16-48-14	98-44-47	ทน.	377	1969-1971
3	Sw.4	แม่น้ำสาละวิน	บ้านแม่ละเมา	อ.แม่สอด	จ.ตาก	ห้วยแม่ละเมา	16-48-23	98-44-42	ทน.	-	1966-1971
4	Sw.8	แม่น้ำสาละวิน	บ้านพะวอ	อ.แม่สอด	จ.ตาก	ห้วยแม่ละเมา	16-48-31	98-44-02	ทน.	-	1983-2000
5	11701	แม่น้ำสาละวิน	ห้วยแม่ละเมาที่บ้านแม่ละเมา	อ.แม่สอด	จ.ตาก	ห้วยแม่ละเมา	16-48-36	98-45-36	ทน.	344	1972-2003
6	Sw.1	แม่น้ำสาละวิน	บ้านกกโก	อ.แม่สอด	จ.ตาก	ห้วยแม่ละเมา	16-54-56	98-37-57	ทน.	328	1966-2000
7	011701(E)	แม่น้ำสาละวิน	บ้านกกกือ	อ.แม่สอด	จ.ตาก	ห้วยแม่ละเมา	16-54-56	98-38-00	กฟผ.	-	1991-1995
8	11805	แม่น้ำสาละวิน	แม่น้ำจะเราที่บ้านตีนธาตุ	อ.แม่ระมาด	จ.ตาก	แม่น้ำเมยตอนล่าง	16-58-54	98-39-30	ทน.	63	1985-2003
9	11803	แม่น้ำสาละวิน	แม่น้ำด้านที่ข้ามแดพะทอทะ	อ.ท่าสองยาง	จ.ตาก	แม่น้ำเมยตอนล่าง	17-15-48	98-14-24	ทน.	49	1980-2003
10	11804	แม่น้ำสาละวิน	แม่น้ำอุสู่ที่บ้านพอนหอทำได้	อ.ท่าสองยาง	จ.ตาก	แม่น้ำเมยตอนล่าง	17-20-48	98-12-30	ทน.	98	1980-2003
11	011301(E)	แม่น้ำสาละวิน	บ้านแม่เงา	อ.ท่าสองยาง	จ.ตาก	น้ำแม่เงา	17-51-18	97-58-12	กฟผ.	-	1984-2002
12	11301	แม่น้ำสาละวิน	น้ำแม่เงา	อ.ท่าสองยาง	จ.ตาก	น้ำแม่เงา	17-51-18	97-58-12	ทน.	-	1984-2001
13	11002	แม่น้ำสาละวิน	แม่น้ำยวมที่บ้านท่าเรือผาแล	อ.สบเมย	จ.แม่ฮ่องสอน	แม่น้ำยวมตอนล่าง	17-53-24	97-54-48	ทน.	2781	1968-2003
14	011201(E)	แม่น้ำสาละวิน	บ้านแม่สวด	อ.สบเมย	จ.แม่ฮ่องสอน	แม่น้ำยวมตอนล่าง	17-53-30	97-57-48	กฟผ.	-	1983-1995
15	11201	แม่น้ำสาละวิน	แม่น้ำริด	อ.สบเมย	จ.แม่ฮ่องสอน	แม่น้ำยวมตอนล่าง	17-53-30	97-57-48	ทน.	-	1983-1995
16	10101	แม่น้ำสาละวิน	แม่น้ำสาละวินที่บ้านแม่สามแลบ	อ.สบเมย	จ.แม่ฮ่องสอน	แม่น้ำสาละวินตอนบน	17-58-48	97-44-33	ทน.	128788	1971-2003
17	11102	แม่น้ำสาละวิน	แม่น้ำกะโนที่บ้านป่าจี้	อ.แม่สะเรียง	จ.แม่ฮ่องสอน	แม่น้ำสะเรียง	18-08-06	98-00-24	ทน.	7	1974-2003
18	Sw.9	แม่น้ำสาละวิน	บ้านแม่สะเรียง	อ.แม่สะเรียง	จ.แม่ฮ่องสอน	แม่น้ำสะเรียง	18-09-45	97-57-20	ทน.	147	1984-1988
19	11101	แม่น้ำสาละวิน	แม่น้ำสะเรียงที่ชมเขง	อ.แม่สะเรียง	จ.แม่ฮ่องสอน	แม่น้ำสะเรียง	18-09-48	97-58-00	ทน.	-	1966-2002
20	11103	แม่น้ำสาละวิน	แม่น้ำสะเรียงที่สบจอมลอม	อ.แม่สะเรียง	จ.แม่ฮ่องสอน	แม่น้ำสะเรียง	18-11-25	97-59-12	ทน.	119	1977-2003
21	Sw.2	แม่น้ำสาละวิน	แม่น้ำยวมที่บ้านท่าข้าม	อ.แม่สะเรียง	จ.แม่ฮ่องสอน	แม่น้ำยวมตอนล่าง	18-11-26	97-56-06	ทน.	744	1966-1984
22	11001	แม่น้ำสาละวิน	แม่น้ำยวมที่บ้านสบหาร	อ.แม่สะเรียง	จ.แม่ฮ่องสอน	แม่น้ำยวมตอนล่าง	18-12-12	97-56-00	ทน.	1172	1966-2003
23	11003	แม่น้ำสาละวิน	ห้วยแม่เตี้ยที่บ้านแม่เตี้ย	อ.แม่ลาน้อย	จ.แม่ฮ่องสอน	แม่น้ำยวมตอนล่าง	18-17-48	97-55-24	ทน.	5	1981-2003
24	011001(E)	แม่น้ำสาละวิน	บ้านวังชัน	อ.แม่ลาน้อย	จ.แม่ฮ่องสอน	แม่น้ำยวมตอนล่าง	18-28-48	97-54-12	กฟผ.	-	1984-1986
25	10901	แม่น้ำสาละวิน	แม่น้ำลาหลวงที่บ้านแม่ลาหลวง	อ.แม่ลาน้อย	จ.แม่ฮ่องสอน	แม่น้ำลาหลวง	18-32-12	97-57-12	ทน.	243	1968-2003

สถานีวัดน้ำท่าใน ลุ่มน้ำสาละวิน (ต่อ)

ลำดับที่	รหัสสถานี	แม่น้ำ	ชื่อสถานี	อำเภอ	จังหวัด	ชื่อลุ่มน้ำย่อย	ตำแหน่ง		หน่วยงาน รับผิดชอบ	พื้นที่รับน้ำฝน ตร.กม.	ช่วงสถิติที่ บันทึกข้อมูล
							เส้นรุ้ง	เส้นแวง			
26	10902	แม่น้ำสาละวิน	แม่น้ำลาหลวงที่เหมืองแร่	อ.แม่ลาน้อย	จ.แม่ฮ่องสอน	แม่น้ำลาหลวง	18-32-24	97-59-06	ทน.	-	1983-2002
27	10904	แม่น้ำสาละวิน	แม่น้ำลาหลวงที่เหนือสบห้วยแม่โต	อ.แม่ลาน้อย	จ.แม่ฮ่องสอน	แม่น้ำลาหลวง	18-32-24	97-59-06	ทน.	247	1993-2003
28	10903	แม่น้ำสาละวิน	แม่น้ำลาหลวงที่บ้านหัวลา	อ.แม่ลาน้อย	จ.แม่ฮ่องสอน	แม่น้ำลาหลวง	18-32-46	97-57-34	ทน.	273	1983-2003
29	10702	แม่น้ำสาละวิน	แม่น้ำสุรินที่ได้สบแม่สุริน	อ.ขุนยวม	จ.แม่ฮ่องสอน	แม่น้ำสุริน	18-54-14	97-59-09	ทน.	73	1981-2003
30	10602	แม่น้ำสาละวิน	แม่น้ำจ้ำที่บ้านผาป่อง (ฝ่ายแม่จ้ำ)	อ.เมืองแม่ฮ่องสอน	จ.แม่ฮ่องสอน	แม่น้ำสะมาด	19-10-00	97-58-12	ทน.	59	1968-2003
31	10601	แม่น้ำสาละวิน	แม่น้ำสะมาดที่ผาป่อง	อ.เมืองแม่ฮ่องสอน	จ.แม่ฮ่องสอน	แม่น้ำสะมาด	19-10-12	98-00-00	ทน.	-	1965-2000
32	10504	แม่น้ำสาละวิน	แม่น้ำปายที่ตั้งเขื่อน (บ้านแปง)	อ.ปาย	จ.แม่ฮ่องสอน	แม่น้ำปายตอนล่าง	19-13-18	98-21-24	ทน.	602	1969-2003
33	10503	แม่น้ำสาละวิน	แม่น้ำปายที่สบแม่สะมาด	อ.เมืองแม่ฮ่องสอน	จ.แม่ฮ่องสอน	แม่น้ำปายตอนล่าง	19-14-03	97-56-00	ทน.	1925	1969-2003
34	10205	แม่น้ำสาละวิน	ห้วยแม่ยะที่เหนือสบห้วยแม่ยะ	อ.ปาย	จ.แม่ฮ่องสอน	แม่น้ำปายตอนบน	19-14-30	98-28-54	ทน.	30	1982-2003
35	Sw.10	แม่น้ำสาละวิน	แม่น้ำปาย	อ.ปาย	จ.แม่ฮ่องสอน	แม่น้ำปายตอนบน	19-15-03	98-27-19	ทน.	-	1984-1995
36	Sw.5	แม่น้ำสาละวิน	บ้านผาป่องแดง	อ.เมืองแม่ฮ่องสอน	จ.แม่ฮ่องสอน	แม่น้ำปายตอนล่าง	19-16-08	97-57-14	ทน.	-	1967-1968
37	Sw.5A	แม่น้ำสาละวิน	บ้านท่าโป่งแดง	อ.เมืองแม่ฮ่องสอน	จ.แม่ฮ่องสอน	แม่น้ำปายตอนล่าง	19-16-10	97-57-14	ทน.	1628	1980-1985,1986-Con't
38	10204	แม่น้ำสาละวิน	ห้วยแม่ปิงที่บ้านห้วยแก้ว	อ.ปาย	จ.แม่ฮ่องสอน	แม่น้ำปายตอนบน	19-17-18	98-29-42	ทน.	14	1981-2003
39	Sw.7	แม่น้ำสาละวิน	บ้านใหม่หัวสนามบิน	อ.เมืองแม่ฮ่องสอน	จ.แม่ฮ่องสอน	น้ำแม่ปายตอนล่าง	19-17-23	97-59-31	ทน.	-	1982-1991
40	Sw.12	แม่น้ำสาละวิน	บ้านเวียงใต้	อ.ปาย	จ.แม่ฮ่องสอน	แม่น้ำปายตอนบน	19-21-18	98-26-18	ทน.	-	1996-2000
41	TMD.01	แม่น้ำสาละวิน	อ.ปาย 76 ม.3 ต.เวียงใต้	อ.ปาย	จ.แม่ฮ่องสอน	แม่น้ำปายตอนบน	19-21-18	98-26-49	อต.	-	1997-2003
42	10501	แม่น้ำสาละวิน	แม่น้ำปายที่บ้านปางหมู	อ.เมืองแม่ฮ่องสอน	จ.แม่ฮ่องสอน	แม่น้ำปายตอนล่าง	19-21-30	97-57-54	ทน.	1165	1965-2003
43	TMD.02	แม่น้ำสาละวิน	ร.สง.เคราะห์แม่ฮ่องสอน	อ.เมืองแม่ฮ่องสอน	จ.แม่ฮ่องสอน	แม่น้ำปายตอนล่าง	19-21-55	97-58-27	อต.	-	1997-2003
44	10203	แม่น้ำสาละวิน	แม่น้ำของที่เหนือสบแม่ปาย	อ.ปาย	จ.แม่ฮ่องสอน	แม่น้ำปายตอนบน	19-23-18	98-26-30	ทน.	131	1981-2003
45	Sw.11	แม่น้ำสาละวิน	บ้านแม่สงกา	อ.เมืองแม่ฮ่องสอน	จ.แม่ฮ่องสอน	แม่น้ำปายตอนล่าง	19-24-19	97-57-21	ทน.	-	1984-1997
46	10201	แม่น้ำสาละวิน	แม่น้ำปายที่บ้านนาจลอง	อ.ปาย	จ.แม่ฮ่องสอน	แม่น้ำปายตอนบน	19-24-42	98-26-57	ทน.	147	1974-2003
47	10202	แม่น้ำสาละวิน	แม่น้ำของที่บ้านแม่ณะ	อ.ปาย	จ.แม่ฮ่องสอน	แม่น้ำปายตอนบน	19-25-58	98-24-00	ทน.	129	1974-2003
48	10505	แม่น้ำสาละวิน	แม่น้ำสะง่าที่บ้านยางทบศอก	อ.เมืองแม่ฮ่องสอน	จ.แม่ฮ่องสอน	แม่น้ำปายตอนล่าง	19-28-30	97-58-18	ทน.	128	1976-2003
49	Sw.14	แม่น้ำสาละวิน	บ้านน้ำกั๊ด	อ.เมืองแม่ฮ่องสอน	จ.แม่ฮ่องสอน	แม่น้ำของ	19-30-19	98-04-41	ทน.	-	1998-Con't
50	10401	แม่น้ำสาละวิน	แม่น้ำของที่บ้านแม่สุยะ	อ.เมืองแม่ฮ่องสอน	จ.แม่ฮ่องสอน	แม่น้ำของ	19-32-06	98-07-00	ทน.	-	1986-2003
51	Sw.13	แม่น้ำสาละวิน	บ้านห้วยล้าน	อ.เมืองแม่ฮ่องสอน	จ.แม่ฮ่องสอน	แม่น้ำของ	19-32-09	98-06-59	ทน.	-	1998-Con't

ตารางที่ ก.3 สถานีวัดน้ำท่าในลุ่มน้ำโขง (อีสาน)

สถานีวัดน้ำท่าใน ลุ่มน้ำโขง (อีสาน)											
ลำดับที่	รหัสสถานี	แม่น้ำ	ชื่อสถานี	อำเภอ	จังหวัด	ชื่อลุ่มน้ำย่อย	ตำแหน่ง		หน่วยงาน รับผิดชอบ	พื้นที่รับน้ำฝน ตร.กม.	ช่วงสถิติที่ บันทึกข้อมูล
							เส้นรุ้ง	เส้นแวง			
1	20139	แม่น้ำโขง	แม่น้ำโขงที่โขงเจียม	อ.โขงเจียม	จ.อุบลราชธานี	แม่น้ำโขงตอนล่าง	15-19-06	105-30-00	ทท.	287400	1962-2003
2	20138	แม่น้ำโขง	แม่น้ำโขงที่บ้านกุ่ม	อ.โขงเจียม	จ.อุบลราชธานี	แม่น้ำโขงตอนล่าง	15-23-16	105-29-56	ทท.	-	1991-2003
3	20137	แม่น้ำโขง	แม่น้ำโขงที่ ต.ตั้งโครงการจตุรพักตรพิมาน	อ.โขงเจียม	จ.อุบลราชธานี	แม่น้ำโขงตอนล่าง	15-36-40	105-37-59	ทท.	-	1993-2003
4	20136	แม่น้ำโขง	แม่น้ำโขงที่บ้านปากลา	อ.โขงเจียม	จ.อุบลราชธานี	แม่น้ำโขงตอนล่าง	15-38-33	105-38-17	ทท.	-	1993-2003
5	23801	แม่น้ำโขง	ห้วยบางก้อยที่บ้านดอนบาก	อ.เขมราฐ	จ.อุบลราชธานี	แม่น้ำโขงตอนล่าง	16-01-18	105-11-20	ทท.	-	1998-2003
6	20134	แม่น้ำโขง	แม่น้ำโขงที่เขมราฐ	อ.เขมราฐ	จ.อุบลราชธานี	แม่น้ำโขงตอนล่าง	16-03-09	105-11-25	ทท.	-	1961-2003
7	Kh.76	แม่น้ำโขง	บ้านพุทธรักษา	อ.ขานุมาน	จ.อำนาจเจริญ	แม่น้ำโขงตอนล่าง	16-03-14	104-55-48	ชล.	-	1983-Con't
8	20135	แม่น้ำโขง	แม่น้ำโขงที่บ้านอุบมุง	อ.เขมราฐ	จ.อุบลราชธานี	แม่น้ำโขงตอนล่าง	16-04-07	105-09-14	ทท.	-	1993-2003
9	20133	แม่น้ำโขง	แม่น้ำโขงที่บ้านหินชัน	อ.ขานุมาน	จ.อำนาจเจริญ	แม่น้ำโขงตอนล่าง	16-07-16	105-02-28	ทท.	-	1993-2003
10	20132	แม่น้ำโขง	แม่น้ำโขงที่บ้านโคกสารท่า (บ้านโคกสารเหิง)	อ.ขานุมาน	จ.อำนาจเจริญ	แม่น้ำโขงตอนล่าง	16-09-27	105-01-37	ทท.	-	1993-2003
11	20131	แม่น้ำโขง	แม่น้ำโขงที่ขานุมาน	อ.ขานุมาน	จ.อำนาจเจริญ	แม่น้ำโขงตอนล่าง	16-13-00	105-01-01	ทท.	-	1969-2003
12	23701	แม่น้ำโขง	ห้วยบังอีใกล้บ้านคำสร้อย (บ้านบังอี)	อ.นิคมคำสร้อย	จ.มุกดาหาร	ห้วยบังอี	16-24-07	104-34-52	ทท.	-	1963-2003
13	20130	แม่น้ำโขง	แม่น้ำโขงที่บ้านท่าไคร้	อ.ดอนตาล	จ.มุกดาหาร	ห้วยมุก	16-26-24	104-51-00	ทท.	-	1969-2003
14	Kh.79	แม่น้ำโขง	บ้านโนนยาง	อ.หนองสูง	จ.มุกดาหาร	ห้วยบังอี	16-28-49	104-20-10	ชล.	48	1984-Con't
15	Kh.85	แม่น้ำโขง	บ้านคำชะอี	อ.คำชะอี	จ.มุกดาหาร	ห้วยบังอี	16-31-12	104-21-58	ชล.	16	1987-1994
16	Kh.84	แม่น้ำโขง	บ้านหนองเขียนดง	อ.คำชะอี	จ.มุกดาหาร	ห้วยบังอี	16-32-15	104-24-22	ชล.	30	1987-Con't
17	Kh.23	แม่น้ำโขง	น้ำโขงที่วัดศรีมงคล	อ.เมืองมุกดาหาร	จ.มุกดาหาร	ห้วยมุก	16-32-30	104-44-06	ชล.	-	1956-1971
18	20129	แม่น้ำโขง	ศูนย์สำรวจอุทกวิทยามุกดาหาร	อ.เมืองมุกดาหาร	จ.มุกดาหาร	ห้วยมุก	16-32-30	104-44-06	ทท.	238209	1959-2003
19	Kh.101	แม่น้ำโขง	บ้านแก่งเต่า	อ.เมืองมุกดาหาร	จ.มุกดาหาร	ห้วยมุก	16-35-15	104-37-12	ชล.	-	1999-Con't
20	23501	แม่น้ำโขง	ห้วยบางทรายที่สะพานบ้านหนองแอก	อ.หว้านใหญ่	จ.มุกดาหาร	ห้วยบางทราย	16-39-45	104-42-14	ทท.	534	1961-2003
21	Kh.99	แม่น้ำโขง	บ้านแก่งนาง	อ.คำชะอี	จ.มุกดาหาร	ห้วยบางทราย	16-42-05	104-14-46	ชล.	-	1998-Con't
22	23504	แม่น้ำโขง	ห้วยบางทรายที่บ้านนาค้าน้อย	อ.เมืองมุกดาหาร	จ.มุกดาหาร	ห้วยบางทราย	16-43-08	104-37-30	ทท.	570	1984-2003
23	Kh.92	แม่น้ำโขง	บ้านก้านเหลืองดง	อ.เมืองมุกดาหาร	จ.มุกดาหาร	ห้วยบางทราย	16-44-06	104-31-23	ชล.	464	1996-Con't
24	23502	แม่น้ำโขง	ห้วยบางที่บ้านพลไผ่	อ.ดงหลวง	จ.มุกดาหาร	ห้วยบางทราย	16-45-54	104-28-23	ทท.	-	1962-1968
25	20127	แม่น้ำโขง	แม่น้ำโขงที่บ้านสองคอน	อ.หว้านใหญ่	จ.มุกดาหาร	แม่น้ำโขงส่วนที่ 9	16-46-50	104-44-28	ทท.	-	1993-2003

สถานีวัดน้ำทำใน ลุ่มน้ำโขงอีสาน (ต่อ)

ลำดับที่	รหัสสถานี	แม่น้ำ	ชื่อสถานี	อำเภอ	จังหวัด	ชื่อลุ่มน้ำย่อย	ตำแหน่ง		หน่วยงาน รับผิดชอบ	พื้นที่รับน้ำฝน ตร.กม.	ช่วงสถิติที่ บันทึกข้อมูล
							เส้นรุ้ง	เส้นแวง			
26	Kh.91	แม่น้ำโขง	บ้านดอนสวรรค์	อ.ดงหลวง	จ.มุกดาหาร	แม่น้ำโขงส่วนที่ 9	16-47-46	104-39-43	ชล.	62	1996-Con't
27	23505	แม่น้ำโขง	ห้วยบางทรายที่บ้านนาหลัก	อ.ดงหลวง	จ.มุกดาหาร	ห้วยบางทราย	16-48-16	104-30-18	ทน.	431	1984-2003
28	20128	แม่น้ำโขง	แม่น้ำโขงที่บ้านแก่งกะเบา (บ้านคำฝักแก้ว)	อ.ธาตุพนม	จ.นครพนม	แม่น้ำโขงส่วนที่ 9	16-48-33	104-44-15	ทน.	-	1993-2003
29	23204	แม่น้ำโขง	ห้วยแก่งไถ้บ้านสร้างค้อ	อ.ภูพาน	จ.สกลนคร	น้ำพุ	16-51-06	103-58-59	ทน.	-	1962-1966
30	20126	แม่น้ำโขง	แม่น้ำโขงที่บ้านคืบพวง	อ.ธาตุพนม	จ.นครพนม	แม่น้ำโขงส่วนที่ 9	16-51-08	104-45-31	ทน.	-	1993-2003
31	23205	แม่น้ำโขง	ห้วยแสงคงไถ้บ้านสร้างค้อ	อ.ภูพาน	จ.สกลนคร	น้ำพุ	16-51-54	103-55-19	ทน.	-	1965-1965
32	Kh.87	แม่น้ำโขง	บ้านขัวสูง	อ.ดงหลวง	จ.มุกดาหาร	ห้วยบางทราย	16-52-23	104-09-43	ชล.	-	1988-Con't
33	23301	แม่น้ำโขง	น้ำก่ำที่สะพานบ้านด้อง	อ.ธาตุพนม	จ.นครพนม	ห้วยน้ำก่ำ	16-55-42	104-41-17	ทน.	-	1962-2003
34	Kh.19	แม่น้ำโขง	บ้านตง	อ.ธาตุพนม	จ.นครพนม	ห้วยน้ำก่ำ	16-55-49	104-41-17	ชล.	945	1957-1997
35	20125	แม่น้ำโขง	แม่น้ำโขงที่ธาตุพนม	อ.ธาตุพนม	จ.นครพนม	แม่น้ำโขงส่วนที่ 8	16-57-08	104-44-02	ทน.	-	1968-2003
36	Kh.17	แม่น้ำโขง	แม่น้ำโขง	อ.ธาตุพนม	จ.นครพนม	แม่น้ำโขงส่วนที่ 8	16-57-19	104-44-09	ชล.	-	1954-Con't
37	Kh.69	แม่น้ำโขง	บ้านนาแก	อ.นาแก	จ.นครพนม	ห้วยน้ำก่ำ	16-57-20	104-30-32	ชล.	743	1982-1982,1983-2000
38	Kh.64A	แม่น้ำโขง	บ้านดอนขาว	อ.เรณูนคร	จ.นครพนม	ห้วยน้ำก่ำ	16-57-22	104-37-26	ชล.	2002	1996-2000
39	Kh.69A	แม่น้ำโขง	บ้านหนองเรือทอง	อ.นาแก	จ.นครพนม	ห้วยน้ำก่ำ	16-57-36	104-28-01	ชล.	1334	1996-Con't
40	23303	แม่น้ำโขง	น้ำก่ำที่นาแก	อ.นาแก	จ.นครพนม	ห้วยน้ำก่ำ	16-57-50	104-31-44	ทน.	1147	1964-2003
41	23203	แม่น้ำโขง	น้ำพุที่เขื่อน	อ.ภูพาน	จ.สกลนคร	น้ำพุ	16-58-06	103-58-59	ทน.	-	1962-1966
42	Kh.21A	แม่น้ำโขง	บ้านจันทร์เพ็ญ	อ.เต่างอย	จ.สกลนคร	น้ำพุ	16-58-22	104-10-01	ชล.	155	1962-1969,1973-1985
43	Kh.40	แม่น้ำโขง	บ้านบุ่งสา	อ.เต่างอย	จ.สกลนคร	น้ำพุ	16-58-25	104-10-16	ชล.	26	1962-1969,1973-1985
44	23201	แม่น้ำโขง	ห้วยหวดที่บ้านเต่างอย	อ.เต่างอย	จ.สกลนคร	น้ำพุ	16-58-30	104-10-12	ทน.	-	1962-1976
45	TMD.03	แม่น้ำโขง	เพชรบูรณ์	อ.หล่มเก่า	จ.เพชรบูรณ์	น้ำหมัน	16-59-25	101-07-34	อด.	-	1969-2003
46	Kh.64	แม่น้ำโขง	บ้านท่าลาด	อ.นาแก	จ.นครพนม	ห้วยน้ำก่ำ	16-59-27	104-35-49	ชล.	999	1982-1995
47	Kh.21B	แม่น้ำโขง	บ้านเต่างอย	อ.เต่างอย	จ.สกลนคร	น้ำพุ	16-59-39	104-10-37	ชล.	220	1978-1984,1985-2000
48	Kh.80	แม่น้ำโขง	บ้านนางเต็ง	อ.ภูพาน	จ.สกลนคร	ห้วยน้ำซูน	17-00-18	103-55-01	ชล.	-	1984-Con't
49	Kh.68	แม่น้ำโขง	บ้านสร้างเม็ก	อ.นาแก	จ.นครพนม	ห้วยน้ำก่ำ	17-00-41	104-34-19	ชล.	773	1982-Con't
50	Kh.67	แม่น้ำโขง	บ้านบ่อดอกสน	อ.นาแก	จ.นครพนม	ห้วยน้ำก่ำ	17-01-14	104-35-13	ชล.	-	1982-1995

สถานีวัดน้ำท่าใน ลุ่มน้ำโขงอีสาน (ต่อ)											
ลำดับที่	รหัสสถานี	แม่น้ำ	ชื่อสถานี	อำเภอ	จังหวัด	ชื่อลุ่มน้ำย่อย	ตำแหน่ง		หน่วยงาน รับผิดชอบ	พื้นที่รับน้ำฝน ตร. กม.	ช่วงสถิติที่ บันทึกข้อมูล
							เส้นรุ้ง	เส้นแวง			
51	21503	แม่น้ำโขง	น้ำเลยที่บ้านเลยวังไสย	อ.น้ำหนาว	จ.เพชรบูรณ์	แม่น้ำเลยตอนล่าง	17-03-06	101-31-12	ทท.	277	1975-2003
52	Kh.65	แม่น้ำโขง	บ้านแสนพันฟุ้ง	อ.ธาดูปทุม	จ.นครพนม	แม่น้ำโขงส่วนที่ 8	17-03-47	104-45-25	ชลป.	-	1982-1995
53	Kh.21	แม่น้ำโขง	ห้วยน้ำผึ้งที่โคกบัวสี	อ.โคกศรีสุพรรณ	จ.สกลนคร	น้ำพุ	17-04-03	104-15-32	ชลป.	-	1957-1958
54	Kh.70	แม่น้ำโขง	ห้วยน้ำพุ	อ.โคกศรีสุพรรณ	จ.สกลนคร	น้ำพุ	17-04-04	104-15-32	ชลป.	187	1982-1987
55	Kh.90	แม่น้ำโขง	บ้านตองโอบ	อ.โคกศรีสุพรรณ	จ.สกลนคร	น้ำพุ	17-04-04	104-15-32	ชลป.	263	1996-Con't
56	23202	แม่น้ำโขง	น้ำพุที่สะพานบ้านทามไธ	อ.โคกศรีสุพรรณ	จ.สกลนคร	ห้วยน้ำก่า	17-04-08	104-15-54	ทท.	268	1962-2003
57	Kh.66	แม่น้ำโขง	บ้านดงอินน้ำ	อ.นาแก	จ.นครพนม	ห้วยน้ำก่า	17-04-22	104-34-37	ชลป.	248	1982-1982,1983-2000
58	E.68A	แม่น้ำโขง	บ้านซ้องโบ้	อ.หนองวัวซอ	จ.อุดรธานี	ห้วยหลวง	17-04-48	102-32-46	ชลป.	-	1997-Con't
59	11023301	แม่น้ำโขง	ศูนย์ศึกษาการพัฒนาภูพานฯ	อ.เมืองสกลนคร	จ.สกลนคร	ห้วยน้ำก่า	17-06-12	104-02-10	อช.	-	
60	Kh.63	แม่น้ำโขง	บ้านด่านม่วงคำ	อ.โพนนาแก้ว	จ.สกลนคร	ห้วยน้ำก่า	17-06-15	104-21-25	ชลป.	584	1982-1982,1983-Con't
61	Kh.61	แม่น้ำโขง	บ้านแก่งบง	อ.ด่านซ้าย	จ.เลย	น้ำหมัน	17-07-48	101-04-55	ชลป.	311	1982-1991,1992-Con't
62	Kh.9	แม่น้ำโขง	บ้านบึงศาลา	อ.โพนนาแก้ว	จ.สกลนคร	ห้วยน้ำก่า	17-09-09	104-17-13	ชลป.	-	1955-1965
63	20124	แม่น้ำโขง	แม่น้ำโขงที่บ้านบึงหล่มท่า (บ้านหนาดท่า)	อ.เมืองนครพนม	จ.นครพนม	แม่น้ำโขงส่วนที่ 8	17-10-00	104-47-31	ทท.	-	1972-2003
64	021101(E)	แม่น้ำโขง	แก่งสามพราน	อ.ด่านซ้าย	จ.เลย	น้ำหมัน	17-11-48	101-07-41	กฟผ.	-	1983-1994
65	23103	แม่น้ำโขง	น้ำโขงที่บ้านบัว	อ.เมืองนครพนม	จ.นครพนม	แม่น้ำโขงส่วนที่ 8	17-12-25	104-48-05	ทท.	-	1969-1971
66	Kh.43A	แม่น้ำโขง	บ้านทรายขาว	อ.วังสะพุง	จ.เลย	แม่น้ำเลยตอนล่าง	17-13-30	101-41-28	ชลป.	362	1968-1985
67	Kh.43	แม่น้ำโขง	บ้านทรายขาว	อ.วังสะพุง	จ.เลย	แม่น้ำเลยตอนล่าง	17-14-15	101-41-31	ชลป.	453	1966-2000
68	23302	แม่น้ำโขง	ห้วยดินที่บานดอนเชียงบาน	อ.เมืองสกลนคร	จ.สกลนคร	ห้วยน้ำก่า	17-15-48	104-09-29	ทท.	-	1962-1976
69	Kh.77	แม่น้ำโขง	บ้านพลอง	อ.วังสะพุง	จ.เลย	แม่น้ำเลยตอนล่าง	17-15-51	101-39-25	ชลป.	108	1983-1983,1984-1997
70	Kh.77A	แม่น้ำโขง	บ้านกच्छ	อ.วังสะพุง	จ.เลย	แม่น้ำเลยตอนล่าง	17-15-51	101-39-25	ชลป.	135	1998-Con't
71	Kh.53	แม่น้ำโขง	บ้านหนองวัวซอ	อ.เมืองหนองบัวลำภู	จ.หนองบัวลำภู	ห้วยหลวง	17-15-53	102-35-49	ชลป.	101	1970-1974,1975-Con't
72	22103	แม่น้ำโขง	ห้วยหลวงที่บ้านมอมหาดัน (บ้านหมากหญ้า)	อ.เมืองหนองบัวลำภู	จ.หนองบัวลำภู	ห้วยหลวง	17-15-54	102-35-46	ทท.	78	1982-2003
73	Kh.75	แม่น้ำโขง	บ้านห้วยนาญ	อ.ด่านซ้าย	จ.เลย	น้ำหมัน	17-16-38	101-09-04	ชลป.	227	1983-Con't
74	N.4A	แม่น้ำโขง	โรงเรียนพิชัย	อ.นาแก	จ.เลย	น้ำหมัน	17-16-58	101-04-52	ชลป.	9464	1973-1989
75	21101	แม่น้ำโขง	น้ำหมันที่ด่านซ้าย	อ.ด่านซ้าย	จ.เลย	น้ำหมัน	17-17-06	101-09-07	ทท.	206	1966-2003

สถานีวัดน้ำท่าใน ลุ่มน้ำโขงอีสาน (ต่อ)											
ลำดับที่	รหัสสถานี	แม่น้ำ	ชื่อสถานี	อำเภอ	จังหวัด	ชื่อลุ่มน้ำย่อย	ตำแหน่ง		หน่วยงาน รับผิดชอบ	พื้นที่รับน้ำฝน ตร.กม.	ช่วงสถิติที่ บันทึกข้อมูล
							เส้นรุ้ง	เส้นแวง			
76	Kh.88	แม่น้ำโขง	บ้านนาดอกไม้	อ.วังสะพุง	จ.เลย	ห้วยน้ำปวน	17-17-52	101-51-40	ชลป.	-	1988-1991
77	21502	แม่น้ำโขง	น้ำเลยที่วังสะพุง	อ.วังสะพุง	จ.เลย	แม่น้ำเลยตอนล่าง	17-17-54	101-46-48	ทน.	694	1966-2003
78	Kh.20B	แม่น้ำโขง	บ้านโคกสะอาด	อ.พังโคน	จ.สกลนคร	ห้วยน้ำอูน	17-18-08	103-45-25	ชลป.	390	1962-1971
79	Kh.20A	แม่น้ำโขง	บ้านหนองไฮ	อ.พังโคน	จ.สกลนคร	ห้วยน้ำอูน	17-18-21	103-45-25	ชลป.	688	1961-1962
80	Kh.28A	แม่น้ำโขง	บ้านนาหลัก	อ.วังสะพุง	จ.เลย	แม่น้ำเลยตอนล่าง	17-18-31	101-46-26	ชลป.	632	1994-1996,1997-Con't
81	Kh.20C	แม่น้ำโขง	บ้านหนองไผ่	อ.พังโคน	จ.สกลนคร	ห้วยน้ำอูน	17-18-31	103-45-25	ชลป.	-	1964-1973
82	Kh.28	แม่น้ำโขง	บ้านนารัก	อ.วังสะพุง	จ.เลย	แม่น้ำเลยตอนล่าง	17-19-08	101-46-44	ชลป.	213	1968-1993
83	22901	แม่น้ำโขง	ห้วยน้ำอูนที่บ้านพอกใหญ่	อ.พรรณานิคม	จ.สกลนคร	ห้วยน้ำอูน	17-19-24	103-59-38	ทน.	768	1980-2003
84	021201(E)	แม่น้ำโขง	บ้านหนองสนุน	อ.ด่านซ้าย	จ.เลย	น้ำसान	17-20-25	101-16-12	กฟผ.	-	1983-2002
85	Kh.20	แม่น้ำโขง	ห้วยน้ำอูนที่พรรณานิคม	อ.พรรณานิคม	จ.สกลนคร	ห้วยน้ำอูน	17-20-49	103-51-07	ชลป.	384	1955-1968
86	Kh.27A	แม่น้ำโขง	บ้านจัน	อ.เมืองอุดรธานี	จ.อุดรธานี	ห้วยหลวง	17-21-06	102-48-00	ชลป.	-	1982-1984
87	Kh.27	แม่น้ำโขง	บ้านดอนจัน	อ.เมืองอุดรธานี	จ.อุดรธานี	ห้วยหลวง	17-21-07	102-48-00	ชลป.	-	1973-1992
88	Kh.27B	แม่น้ำโขง	บ้านจัน	อ.เมืองอุดรธานี	จ.อุดรธานี	ห้วยหลวง	17-21-18	102-48-07	ชลป.	-	1963-1984
89	Kh.29	แม่น้ำโขง	บ้านดงน้อย	อ.กุศเจี๊ยะ	จ.อุดรธานี	ห้วยหลวง	17-21-40	102-34-30	ชลป.	69	1975-1977
90	Kh.102	แม่น้ำโขง	บ้านโป่งสีหิน	กิ่งอ.เขราวัด	จ.เลย	ห้วยน้ำปวน	17-21-49	101-54-58	ชลป.	-	1999-2000
91	22104	แม่น้ำโขง	ห้วยหินลาดที่บ้านปากดง	อ.เมืองอุดรธานี	จ.อุดรธานี	ห้วยหลวง	17-21-52	102-41-42	ทน.	-	1980-2003
92	Kh.62	แม่น้ำโขง	บ้านผลแพง	อ.กุสุมาลย์	จ.สกลนคร	ห้วยทวย	17-22-34	104-22-44	ชลป.	-	1982-2000
93	Kh.78	แม่น้ำโขง	บ้านน้ำฮวย	อ.วังสะพุง	จ.เลย	แม่น้ำเลยตอนล่าง	17-22-58	101-42-43	ชลป.	71	1983-Con't
94	Kh.96	แม่น้ำโขง	บ้านแก่งแลน	อ.ภูเรือ	จ.เลย	น้ำसान	17-23-26	101-17-10	ชลป.	-	1998-Con't
95	20122	แม่น้ำโขง	แม่น้ำโขงที่นครพนม	อ.เมืองนครพนม	จ.นครพนม	แม่น้ำโขงส่วนที่ 8	17-23-42	104-47-46	ทน.	229092	1960-2003
96	Kh.16	แม่น้ำโขง	นครพนม	อ.เมืองนครพนม	จ.นครพนม	แม่น้ำโขงส่วนที่ 8	17-23-50	104-47-42	ชลป.	-	1954-1995
97	Kh.16A	แม่น้ำโขง	นครพนม	อ.เมืองนครพนม	จ.นครพนม	แม่น้ำโขงส่วนที่ 8	17-23-50	104-47-42	ชลป.	-	1997-2000
98	Kh.82	แม่น้ำโขง	บ้านน้ำฮวย ท่าสวรรค์	อ.นาด้วง	จ.เลย	ห้วยน้ำปวน	17-25-10	101-56-49	ชลป.	-	1986-1997
99	21201	แม่น้ำโขง	น้ำसानที่ที่ตั้งเขื่อน	อ.ด่านซ้าย	จ.เลย	น้ำसान	17-25-54	101-16-12	ทน.	304	1964-2003
100	Kh.95	แม่น้ำโขง	บ้านแก่งไฮ	อ.ภูเรือ	จ.เลย	น้ำसान	17-26-23	101-19-44	ชลป.	-	1998-Con't

สถานีวัดน้ำท่าใน ลุ่มน้ำโขงอีสาน (ต่อ)

ลำดับที่	รหัสสถานี	แม่น้ำ	ชื่อสถานี	อำเภอ	จังหวัด	ชื่อลุ่มน้ำย่อย	ตำแหน่ง		หน่วยงาน รับผิดชอบ	พื้นที่รับน้ำฝน ตร.กม.	ช่วงสถิติที่ บันทึกข้อมูล
							เส้นรุ้ง	เส้นแวง			
101	Kh.16B	แม่น้ำโขง	บ้านท่าควาย	อ.เมืองนครพนม	จ.นครพนม	แม่น้ำโขงส่วนที่ 8	17-26-32	104-45-20	ชลป.	-	Con't
102	Kh.86	แม่น้ำโขง	บ้านไร่ม่วง	อ.เมืองเลย	จ.เลย	แม่น้ำเลยตอนล่าง	17-28-38	101-40-48	ชลป.	9	1987-Con't
103	22102	แม่น้ำโขง	ห้วยหลวงที่บ้านท่าตูม	อ.เมืองอุดรธานี	จ.อุดรธานี	ห้วยหลวง	17-28-51	102-48-18	ทน.	-	1970-2003
104	21501	แม่น้ำโขง	ห้วยน้ำไหลที่เขื่อน	อ.เมืองเลย	จ.เลย	แม่น้ำเลยตอนล่าง	17-29-12	101-46-37	ทน.	-	1962-1975
105	Kh.58	แม่น้ำโขง	น้ำเลยที่อำเภอเมืองเลย	อ.เมืองเลย	จ.เลย	แม่น้ำเลยตอนล่าง	17-29-23	101-44-13	ชลป.	-	1977-1978
106	Kh.54	แม่น้ำโขง	บ้านนาหว้า	อ.นาหว้า	จ.นครพนม	ห้วยน้ำอูน	17-29-33	104-06-50	ชลป.	-	1970-Con't
107	Kh.58A	แม่น้ำโขง	บ้านปากนา	อ.เมืองเลย	จ.เลย	แม่น้ำเลยตอนล่าง	17-29-35	101-44-20	ชลป.	830	1978-1983,1984-Con't
108	Kh.57	แม่น้ำโขง	บ้านพงเขี้ย	อ.เมืองเลย	จ.เลย	แม่น้ำเลยตอนล่าง	17-30-13	101-37-34	ชลป.	25	1977-1987
109	Kh.103	แม่น้ำโขง	บ้านโนนตุม	อ.เมืองอุดรธานี	จ.อุดรธานี	ห้วยหลวง	17-30-29	102-51-39	ชลป.	-	Con't
110	Kh.93	แม่น้ำโขง	บ้านโคกคำไหล	อ.สว่างแดนดิน	จ.สกลนคร	แม่น้ำสงครามตอนบน	17-33-20	103-20-38	ชลป.	-	1997-Con't
111	Kh.71	แม่น้ำโขง	บ้านคอนสาย	อ.วานรนิวาส	จ.สกลนคร	ห้วยน้ำยาม	17-33-20	103-44-17	ชลป.	455	1982-1984
112	22801	แม่น้ำโขง	ห้วยน้ำยามที่บ้านคอนสาย	อ.วานรนิวาส	จ.สกลนคร	ห้วยน้ำยาม	17-33-20	103-44-20	ทน.	639	1980-2003
113	22023	แม่น้ำโขง	ห้วยขวางที่สะพานคอนกรีต	อ.บ้านผือ	จ.อุดรธานี	น้ำสวย	17-33-35	102-41-28	ทน.	-	1973-2003
114	Kh.18	แม่น้ำโขง	บ้านนาช่าง	อ.บ้านผือ	จ.อุดรธานี	น้ำโมง	17-34-39	102-20-20	ชลป.	295	1957-1957,1958-Con't
115	22002	แม่น้ำโขง	ห้วยขวางที่บ้านศรีบุญเรือง	อ.เพ็ญ	จ.อุดรธานี	น้ำสวย	17-35-36	102-43-26	ทน.	-	1976-2003
116	Kh.60	แม่น้ำโขง	บ้านดงเย็น	อ.บ้านดุง	จ.อุดรธานี	แม่น้ำสงครามตอนบน	17-35-48	103-24-43	ชลป.	284	1982-1995,1996-1997
117	22802	แม่น้ำโขง	ห้วยน้ำยามที่อากาศอำนวย	อ.อากาศอำนวย	จ.สกลนคร	ห้วยน้ำยาม	17-36-00	103-59-06	ทน.	-	1980-2003
118	22007	แม่น้ำโขง	ห้วยสวยที่บ้านสมสะอาด	กิ่งอ.สระใคร	จ.หนองคาย	น้ำสวย	17-36-30	102-44-13	ทน.	33	1980-2003
119	Kh.55	แม่น้ำโขง	แม่น้ำสงคราม	อ.ศรีสงคราม	จ.นครพนม	แม่น้ำสงครามตอนล่าง	17-38-10	104-15-04	ชลป.	-	1976-Con't
120	Kh.73	แม่น้ำโขง	บ้านสินเจริญ	อ.เพ็ญ	จ.อุดรธานี	ห้วยหลวง	17-38-22	103-06-00	ชลป.	903	1983-2000
121	Kh.22	แม่น้ำโขง	บ้านชัยบุรี	อ.ท่าอุเทน	จ.นครพนม	แม่น้ำสงครามตอนล่าง	17-38-56	104-27-58	ชลป.	-	1954-1997
122	20121	แม่น้ำโขง	แม่น้ำโขงที่ไชยบุรี (ปากน้ำสงคราม)	อ.ท่าอุเทน	จ.นครพนม	แม่น้ำสงครามตอนล่าง	17-39-09	104-27-46	ทน.	-	1968-2003
123	22001	แม่น้ำโขง	ห้วยกุดโค่นที่บ้านโพงาม	อ.เพ็ญ	จ.อุดรธานี	น้ำสวย	17-40-43	102-55-30	ทน.	-	1978-2003
124	22013	แม่น้ำโขง	น้ำสวยที่บ้านน้ำสวย (บ้านยางคำ)	อ.เพ็ญ	จ.อุดรธานี	น้ำสวย	17-40-48	102-47-17	ทน.	-	1980-2003
125	22504	แม่น้ำโขง	น้ำเมาที่บ้านคำไฮ	อ.ศรีสงคราม	จ.นครพนม	แม่น้ำสงครามตอนล่าง	17-42-06	104-15-18	ทน.	-	1980-2003

สถานีวัดน้ำท่าใน ลุ่มน้ำโขงอีสาน (ต่อ)

ลำดับที่	รหัสสถานี	แม่น้ำ	ชื่อสถานี	อำเภอ	จังหวัด	ชื่อลุ่มน้ำย่อย	ตำแหน่ง		หน่วยงาน รับผิดชอบ	พื้นที่รับน้ำฝน ตร. กม.	ช่วงสถิติที่ บันทึกข้อมูล
							เส้นรุ้ง	เส้นแวง			
126	22019	แม่น้ำโขง	น้ำสวยที่หนองศรีเจริญ	อ.เพ็ญ	จ.อุดรธานี	น้ำสวย	17-43-06	102-51-00	ทน.	-	1981-2003
127	22015	แม่น้ำโขง	น้ำสวยที่บ้านนาคอม	อ.เมืองหนองคาย	จ.หนองคาย	น้ำสวย	17-44-54	102-51-07	ทน.	-	1980-2003
128	22021	แม่น้ำโขง	ห้วยเพ็ญที่บ้านยามกาน้อย	อ.เพ็ญ	จ.อุดรธานี	น้ำสวย	17-45-00	102-53-17	ทน.	-	1981-2003
129	Kh.56	แม่น้ำโขง	บ้านท่าก้อน	อ.เซกา	จ.หนองคาย	แม่น้ำสงครามตอนล่าง	17-46-30	103-57-50	ชลป.	-	1976-Con't
130	22501	แม่น้ำโขง	น้ำสงครามที่บ้านท่ากกแดง	อ.คำตากล้า	จ.สกลนคร	แม่น้ำสงครามตอนล่าง	17-46-57	103-46-44	ทน.	4259	1963-2003
131	22018	แม่น้ำโขง	น้ำสวยที่บ้านจอมตาล	อ.เพ็ญ	จ.อุดรธานี	น้ำสวย	17-47-10	102-51-22	ทน.	-	1980-2003
132	Kh.14	แม่น้ำโขง	บ้านเวียงคุก	อ.เมืองหนองคาย	จ.หนองคาย	แม่น้ำโขงส่วนที่ 6	17-48-00	102-40-34	ชลป.	-	1956-1995
133	Kh.74	แม่น้ำโขง	บ้านท่าห้วยหลัว	อ.บ้านม่วง	จ.สกลนคร	แม่น้ำสงครามตอนบน	17-49-05	103-23-28	ชลป.	1133	1983-Con't
134	21803	แม่น้ำโขง	น้ำโม่ที่บ้านกรวด	อ.ท่าบ่อ	จ.หนองคาย	น้ำโม่	17-49-06	102-26-49	ทน.	761	1980-2003
135	Kh.25	แม่น้ำโขง	วัดดอกขาม	อ.เมืองหนองคาย	จ.หนองคาย	แม่น้ำโขงส่วนที่ 6	17-49-26	102-42-14	ชลป.	-	1954-1982,1992-1997
136	21804	แม่น้ำโขง	ห้วยทอนบ้านโพธิ์ตาก	อ.บ้านผือ	จ.อุดรธานี	น้ำโม่	17-50-00	102-24-07	ทน.	143	1980-2003
137	22017	แม่น้ำโขง	น้ำสวยที่บ้านทุ่งม่วง	อ.เมืองหนองคาย	จ.หนองคาย	น้ำสวย	17-50-05	102-50-49	ทน.	-	1980-2003
138	Kh.2	แม่น้ำโขง	ท่าบ่อ	อ.ท่าบ่อ	จ.หนองคาย	น้ำโม่	17-51-04	102-35-24	ชลป.	-	1942-1983,1992-1995
139	20113	แม่น้ำโขง	แม่น้ำโขงที่ท่าบ่อ	อ.ท่าบ่อ	จ.หนองคาย	แม่น้ำโขงส่วนที่ 6	17-51-24	102-35-31	ทน.	-	1980-2003
140	Kh.98	แม่น้ำโขง	บ้านท่ากกแดง	อ.เซกา	จ.หนองคาย	แม่น้ำสงครามตอนล่าง	17-51-40	103-46-52	ชลป.	-	1998-Con't
141	Kh.81	แม่น้ำโขง	บ้านนาเกิน	อ.น้ำโม่	จ.อุดรธานี	ห้วยน้ำโม่	17-51-45	102-15-36	ชลป.	-	1986-1997
142	21802	แม่น้ำโขง	น้ำโม่ที่บ้านป่าจิว	อ.ท่าบ่อ	จ.หนองคาย	น้ำโม่	17-51-50	102-34-55	ทน.	-	1980-2003
143	20114	แม่น้ำโขง	ศูนย์สำรวจอุทกวิทยาหนองคาย	อ.เมืองหนองคาย	จ.หนองคาย	แม่น้ำโขงส่วนที่ 6	17-52-36	102-43-12	ทน.	151378	1958-2003
144	21805	แม่น้ำโขง	น้ำโม่ที่บ้านป่าผาง	อ.ศรีเชียงใหม่	จ.หนองคาย	น้ำโม่	17-52-48	102-31-59	ทน.	-	1981-2003
145	Kh.97	แม่น้ำโขง	แม่น้ำโขง	อ.เชียงคาน	จ.เลย	แม่น้ำโขงส่วนที่ 5	17-53-45	101-40-37	ชลป.	-	1998-Con't
146	20105	แม่น้ำโขง	ศูนย์สำรวจอุทกวิทยาเชียงคาน	อ.เชียงคาน	จ.เลย	แม่น้ำโขงส่วนที่ 5	17-53-48	101-40-05	ทน.	146118	1964-2003
147	Kh.15	แม่น้ำโขง	ปากห้วยลังกา	อ.บ้านแพง	จ.นครพนม	แม่น้ำโขงส่วนที่ 7	17-54-11	104-15-22	ชลป.	-	1954-1972
148	22016	แม่น้ำโขง	น้ำสวยที่บ้านเชียงอาจ	อ.เมืองหนองคาย	จ.หนองคาย	น้ำสวย	17-54-18	102-53-06	ทน.	-	1980-2003
149	20120	แม่น้ำโขง	แม่น้ำโขงที่ปากห้วยลังกา (บ้านนาเซเหนือ)	อ.บ้านแพง	จ.นครพนม	แม่น้ำโขงส่วนที่ 7	17-54-18	104-15-25	ทน.	-	1968-2003
150	22701	แม่น้ำโขง	ห้วยสีที่บ้านหนองยาง	อ.เซกา	จ.หนองคาย	ห้วยสี	17-55-00	103-55-44	ทน.	1035	1980-2003

สถานีวัดน้ำท่าใน ลุ่มน้ำโขงอีสาน (ต่อ)											
ลำดับที่	รหัสสถานี	แม่น้ำ	ชื่อสถานี	อำเภอ	จังหวัด	ชื่อลุ่มน้ำย่อย	ตำแหน่ง		หน่วยงาน รับผิดชอบ	พื้นที่รับน้ำฝน ตร.กม.	ช่วงสถิติที่ บันทึกข้อมูล
							เส้นรุ้ง	เส้นแวง			
151	Kh.52	แม่น้ำโขง	บ้านหนองยาง	อ.เซกา	จ.หนองคาย	ห้วยฮี้	17-55-07	103-55-52	ชลป.	-	1970-1994
152	22502	แม่น้ำโขง	น้ำสงครามที่บ้านโนนสวรรค์	อ.คำตากล้า	จ.สกลนคร	แม่น้ำสงครามตอนล่าง	17-55-42	103-47-13	ทน.	-	1974-2003
153	Kh.94	แม่น้ำโขง	บ้านวังเลา	อ.นาูง	จ.อุดรธานี	ห้วยน้ำโสม	17-58-04	102-14-46	ชลป.	-	1997-Con't
154	22014	แม่น้ำโขง	น้ำสวยที่บ้านปากสวย	อ.โพธิ์สัย	จ.หนองคาย	น้ำสวย	17-58-24	103-00-18	ทน.	-	1981-2003
155	20115	แม่น้ำโขง	แม่น้ำโขงที่ปากห้วยสวย	อ.โพธิ์สัย	จ.หนองคาย	น้ำสวย	17-58-24	103-00-18	ทน.	-	1984-2003
156	22022	แม่น้ำโขง	ห้วยหลากไหลที่บ้านนาอ่าง (บ้านหลักสี่)	อ.โพธิ์สัย	จ.หนองคาย	น้ำสวย	17-58-24	103-00-18	ทน.	-	1971-2003
157	20106	แม่น้ำโขง	แม่น้ำโขงที่บ้านโคกเลา	อ.เชียงคาน	จ.เลย	แม่น้ำโขงส่วนที่ 5	17-59-06	101-45-00	ทน.	-	1968-2003
158	20112	แม่น้ำโขง	แม่น้ำโขงที่เขื่อนผามอง (บ้านโคกชวก)	อ.ศรีเชียงใหม่	จ.หนองคาย	แม่น้ำโขงส่วนที่ 6	17-59-06	102-25-37	ทน.	138401	1967-2003
159	Kh.10	แม่น้ำโขง	ห้วยหลวงที่สะพาน	อ.โพธิ์สัย	จ.หนองคาย	ห้วยหลวง	18-00-53	103-05-06	ชลป.	-	1975-1985
160	20111	แม่น้ำโขง	แม่น้ำโขงที่บ้านผาดั้ง	อ.สังคม	จ.หนองคาย	แม่น้ำโขงส่วนที่ 6	18-01-17	102-22-48	ทน.	-	1960-2003
161	20107	แม่น้ำโขง	แม่น้ำโขงที่บ้านปากชม	อ.ปากชม	จ.เลย	แม่น้ำโขงส่วนที่ 5	18-01-24	101-53-17	ทน.	-	1968-2003
162	Kh.83	แม่น้ำโขง	บ้านโทรงาม	อ.โซพิสัย	จ.หนองคาย	แม่น้ำสงครามตอนบน	18-03-04	103-27-00	ชลป.	-	1986-Con't
163	20110	แม่น้ำโขง	แม่น้ำโขงที่บ้านสังคม (บ้านแก้งไถ่)	อ.สังคม	จ.หนองคาย	แม่น้ำโขงส่วนที่ 5	18-03-48	102-16-42	ทน.	-	1970-2003
164	22601	แม่น้ำโขง	ห้วยคลองที่บ้านท่าศรีชมชื่น	อ.พรเจริญ	จ.หนองคาย	ห้วยคอง	18-05-19	103-33-32	ทน.	787	1980-2003
165	21605		น้ำโขงที่บ้านเหมือง	อ.สังคม	จ.หนองคาย		18-10-42	102-10-34	ทน.	-	1968-1972
166	20119	แม่น้ำโขง	แม่น้ำโขงที่บ้านบึงคล้า	อ.บึงคล้า	จ.หนองคาย	แม่น้ำโขงส่วนที่ 7	18-18-12	103-59-17	ทน.	-	1971-2003
167	Kh.100	แม่น้ำโขง	บ้านโพธิ์	อ.บึงกาฬ	จ.หนองคาย	แม่น้ำโขงส่วนที่ 7	18-23-52	103-36-47	ชลป.	-	1999-Con't

ตารางที่ ก.4 สถานีวัดน้ำท่าในกลุ่มน้ำโขง (เหนือ)

สถานีวัดน้ำท่าใน ลุ่มน้ำโขง (เหนือ)											
ลำดับที่	รหัสสถานี	แม่น้ำ	ชื่อสถานี	อำเภอ	จังหวัด	ชื่อลุ่มน้ำย่อย	ตำแหน่ง		หน่วยงาน รับผิดชอบ	พื้นที่รับน้ำฝน ตร.กม.	ช่วงสถิติที่ บันทึกข้อมูล
							เส้นรุ้ง	เส้นแวง			
1	1.4	แม่น้ำโขง	บ้านไผ่	อ.เมืองพะเยา	จ.พะเยา	แม่น้ำอิงตอนกลาง	19-00-32	99-56-57	ชล.	-	1970-1987
2	20505	แม่น้ำโขง	น้ำแม่ถ้ำที่เขื่อน	อ.เมืองพะเยา	จ.พะเยา	แม่น้ำอิงตอนกลาง	19-01-00	99-57-12	ทน.	-	1972-1976
3	20502	แม่น้ำโขง	น้ำแม่อิงที่บ้านประมง	อ.เมืองพะเยา	จ.พะเยา	แม่น้ำอิงตอนกลาง	19-09-00	99-55-12	ทน.	-	1970-1980
4	1.1	แม่น้ำโขง	น้ำแม่อิงที่พะเยา	อ.เมืองพะเยา	จ.พะเยา	แม่น้ำอิงตอนกลาง	19-09-30	99-55-05	ชล.	-	1956-1994
5	1.17	แม่น้ำโขง	บ้านเจดีย์งาม	อ.เมืองพะเยา	จ.พะเยา	แม่น้ำอิงตอนกลาง	19-09-59	99-56-15	ชล.	-	Con't
6	20402	แม่น้ำโขง	แม่น้ำอิงที่กว๊านพะเยา	อ.เมืองพะเยา	จ.พะเยา	แม่น้ำอิงตอนบน	19-10-43	99-51-25	ทน.	-	1972-1987
7	20401	แม่น้ำโขง	แม่น้ำอิงที่บ้านไร่	อ.เมืองพะเยา	จ.พะเยา	แม่น้ำอิงตอนบน	19-15-16	99-50-50	ทน.	-	1970-1979
8	1.9	แม่น้ำโขง	บ้านพระธาตุขิงแกง	อ.จุน	จ.พะเยา	แม่น้ำอิงตอนกลาง	19-17-35	100-11-38	ชล.	-	1980-1991
9	1.8	แม่น้ำโขง	บ้านช้างหงส์	อ.จุน	จ.พะเยา	แม่น้ำอิงตอนกลาง	19-18-34	100-10-19	ชล.	-	1980-1990
10	20403	แม่น้ำโขง	บ้านแม่พุ่มที่บ้านแม่ใจ	อ.เมืองพะเยา	จ.พะเยา	แม่น้ำอิงตอนบน	19-21-00	99-52-36	ทน.	-	1970-1982
11	1.3	แม่น้ำโขง	บ้านไร่ลอย	อ.แม่ใจ	จ.พะเยา	แม่น้ำอิงตอนบน	19-21-18	99-52-19	ชล.	-	1969-1972, 1973-1982
12	1.7	แม่น้ำโขง	บ้านสบคู	อ.เชียงคำ	จ.พะเยา	แม่ลาว	19-24-43	100-22-30	ชล.	-	1980-1996
13	1.16	แม่น้ำโขง	บ้านสันมะค่า	อ.ป่าแดด	จ.เชียงราย	แม่น้ำพุง	19-27-00	100-01-16	ชล.	416	1997-1997
14	20501	แม่น้ำโขง	น้ำแม่อิงที่เขาสองดอย	อ.จุน	จ.พะเยา	แม่น้ำอิงตอนกลาง	19-27-00	100-04-59	ทน.	-	1967-2000
15	1.5	แม่น้ำโขง	บ้านน้ำซุน	อ.จุน	จ.พะเยา	แม่น้ำอิงตอนกลาง	19-27-36	100-06-11	ชล.	-	1980-1994
16	1.6	แม่น้ำโขง	บ้านน้ำแวน	อ.เชียงคำ	จ.พะเยา	แม่ลาว	19-29-24	100-16-34	ชล.	22	1980-Con't
17	1.10	แม่น้ำโขง	บ้านปู้	อ.เชียงคำ	จ.พะเยา	แม่ลาว	19-31-25	100-20-06	ชล.	24	1983-2000
18	1.15	แม่น้ำโขง	บ้านดอนตัน	กิ่งอ.ภูซาง	จ.พะเยา	แม่ลาว	19-33-33	100-17-49	ชล.	231	1997-2000
19	1.12	แม่น้ำโขง	บ้านหนองเลา	กิ่งอ.ภูซาง	จ.พะเยา	แม่ลาว	19-38-29	100-21-58	ชล.	-	1983-1997
20	20801	แม่น้ำโขง	น้ำแม่อิงที่อำเภอเทิง	อ.เทิง	จ.เชียงราย	แม่น้ำอิงตอนล่าง	19-41-12	100-11-31	ทน.	1779	1967-2003
21	1.13	แม่น้ำโขง	บ้านพังงา	อ.เทิง	จ.เชียงราย	แม่ลาว	19-47-07	100-20-24	ชล.	111	1984-1997
22	1.14	แม่น้ำโขง	บ้านน้ำอิง	อ.พญาเม็งราย	จ.เชียงราย	แม่น้ำอิงตอนล่าง	19-50-00	100-12-14	ชล.	-	1993-Con't
23	20301	แม่น้ำโขง	บ้านห้วยยาโนใหม่	อ.แม่จัน	จ.เชียงราย	น้ำแม่จัน	20-06-42	99-47-36	ทน.	163	1972-2003
24	20304	แม่น้ำโขง	น้ำแม่สลอง(บ้านผาเตี๋ย)	อ.แม่จัน	จ.เชียงราย	น้ำแม่จัน	20-09-10	99-44-55	ทน.	-	1988-2003
25	Kh.89	แม่น้ำโขง	บ้านหัวสะพาน	อ.แม่จัน	จ.เชียงราย	น้ำแม่จัน	20-09-20	99-51-44	ชล.	124	1993-Con't

สถานีวัดน้ำทำใน ลุ่มน้ำโขงเหนือ (ต่อ)

ลำดับที่	รหัสสถานี	แม่น้ำ	ชื่อสถานี	อำเภอ	จังหวัด	ชื่อลุ่มน้ำย่อย	ตำแหน่ง		หน่วยงาน รับผิดชอบ	พื้นที่รับน้ำฝน ตร.กม.	ช่วงสถิติที่ บันทึกข้อมูล
							เส้นรุ้ง	เส้นแวง			
26	Kh.72	แม่น้ำโขง	บ้านแม่คำหลักเจ็ด	อ.แม่จัน	จ.เชียงราย	น้ำแม่จัน	20-13-03	99-51-38	ชลป.	380	1983-1989,1990-Con't
27	l.11	แม่น้ำโขง	บ้านเฟิน	อ.เชียงของ	จ.เชียงราย	แม่น้ำอิงตอนล่าง	20-13-29	100-23-06	ชลป.	-	1983-1987
28	20302	แม่น้ำโขง	น้ำแม่คำที่บ้านป่ายาง	อ.แม่จัน	จ.เชียงราย	น้ำแม่จัน	20-14-30	99-48-24	ทน.	453	1980-2003
29	20303	แม่น้ำโขง	น้ำแม่คำที่บ้านหินแตก	อ.แม่ฟ้าหลวง	จ.เชียงราย	น้ำแม่จัน	20-14-54	99-39-06	ทน.	95	1988-2003
30	20104	แม่น้ำโขง	แม่น้ำโขงที่เชียงของ	อ.เชียงของ	จ.เชียงราย	แม่น้ำโขงตอนบน	20-16-06	100-24-25	ทน.	110938	1967-2003
31	20102	แม่น้ำโขง	ศูนย์อุทกวิทยาเชียงแสน	อ.เชียงแสน	จ.เชียงราย	แม่น้ำโขงตอนบน	20-16-22	100-05-37	ทน.	90614	1961-2003
32	Kh.26	แม่น้ำโขง	น้ำโขงที่เชียงแสน	อ.เชียงแสน	จ.เชียงราย	แม่น้ำโขงตอนบน	20-16-29	100-05-35	ชลป.	-	1957-1972
33	Kh.49	แม่น้ำโขง	น้ำเงินที่บ้านแม่ไร่	อ.เชียงแสน	จ.เชียงราย	แม่น้ำโขงตอนบน	20-18-25	100-15-58	ชลป.	43	1968-1970
34	20101	แม่น้ำโขง	แม่น้ำโขงที่สบรวก	อ.เชียงแสน	จ.เชียงราย	แม่น้ำโขงตอนบน	20-20-52	100-05-13	ทน.	-	1967-2003

ตารางที่ ก.5 สถานีวัดน้ำทำในลุ่มน้ำกก

สถานีวัดน้ำทำใน ลุ่มน้ำกก											
ลำดับที่	รหัสสถานี	แม่น้ำ	ชื่อสถานี	อำเภอ	จังหวัด	ชื่อลุ่มน้ำย่อย	ตำแหน่ง		หน่วยงาน รับผิดชอบ	พื้นที่รับน้ำฝน ตร.กม.	ช่วงสถิติที่ บันทึกข้อมูล
							เส้นรุ้ง	เส้นแวง			
1	G.3	แม่น้ำกก	แม่ทะลบหลวง	อ.ไชยปราการ	จ.เชียงใหม่	แม่น้ำฝาง	19-42-54	99-11-48	ชลป.	-	1983-1988
2	G.6	แม่น้ำกก	บ้านเงินงาม	อ.ไชยปราการ	จ.เชียงใหม่	แม่น้ำฝาง	19-38-29	99-08-17	ชลป.	-	1983-1997
3	G.7	แม่น้ำกก	บ้านแม่ทะลบหลวง	อ.ไชยปราการ	จ.เชียงใหม่	แม่น้ำฝาง	19-42-40	99-12-50	ชลป.	13	1986-1992
4	G.5	แม่น้ำกก	บ้านห้วยฝ้าย	อ.แม่สรวย	จ.เชียงราย	แม่น้ำลาว	19-39-35	99-27-41	ชลป.	-	1983-1991
5	G.4	แม่น้ำกก	บ้านปางวิมกรณ	อ.เมืองเชียงราย	จ.เชียงราย	แม่น้ำลาว	19-50-22	99-40-23	ชลป.	-	1983-Con't
6	G.8	แม่น้ำกก	บ้านต้นยาง	อ.แม่ลาว	จ.เชียงราย	แม่น้ำลาว	19-47-27	99-45-12	ชลป.	896	1994-Con't
7	G.10	แม่น้ำกก	บ้านหนองผ่า	อ.แม่สรวย	จ.เชียงราย	แม่น้ำสรวย	19-39-21	99-32-50	ชลป.	-	1998-Con't
8	G.9	แม่น้ำกก	บ้านกระเหรียงทุ่งพร้าว	อ.แม่สรวย	จ.เชียงราย	แม่น้ำสรวย	19-44-56	99-30-20	ชลป.	-	1998-Con't
9	G.2	แม่น้ำกก	วัดพระสิง	อ.เมืองเชียงราย	จ.เชียงราย	แม่น้ำกกตอนล่าง	19-54-53	99-49-43	ชลป.	-	1954-1965
10	G.2A	แม่น้ำกก	น้ำแม่กกที่เชียงราย	อ.เมืองเชียงราย	จ.เชียงราย	แม่น้ำกกตอนล่าง	19-55-14	99-50-57	ชลป.	3827	1958-1967,1968-1993
11	TMD.04	แม่น้ำกก	อ.ฝาง	อ.ฝาง	จ.เชียงใหม่	แม่น้ำฝาง	19-54-26	99-13-20	อต.	-	1974-2003
12	TMD.05	แม่น้ำกก	เวียงป่าเป้า 88/1 ม.5 ต.เวียง	อ.เวียงป่าเป้า	จ.เชียงราย	แม่น้ำลาว	19-19-35	99-30-57	อต.	-	1997-2003
13	TMD.06	แม่น้ำกก	แม่สรวย 141 ม.5 ต.แม่สรวย	อ.แม่สรวย	จ.เชียงราย	แม่น้ำลาว	19-38-57	99-32-27	อต.	-	1997-2003
14	TMD.07	แม่น้ำกก	บ้านท่าดอน อ.แม่อาว	อ.แม่อาว	จ.เชียงใหม่	แม่น้ำกกตอนล่าง	20-03-32	99-22-01	อต.	-	1995-2003
15	TMD.08	แม่น้ำกก	เชียงราย 77 ม.5 ต.บ้านดู่ อ.เมือง	อ.เมืองเชียงราย	จ.เชียงราย	แม่น้ำกกตอนล่าง	19-55-10	99-50-55	อต.	-	
16	30204	แม่น้ำกก	แม่น้ำฝางที่บึงแพงมะขามป้อม	อ.ไชยปราการ	จ.เชียงใหม่	แม่น้ำฝาง	19-37-00	99-08-00	ทน.	-	1972-1977
17	30212	แม่น้ำกก	แม่น้ำสาวที่บ้านแม่สาว	อ.แม่อาว	จ.เชียงใหม่	แม่น้ำฝาง	20-00-45	99-16-12	ทน.	-	1970-1981
18	30203	แม่น้ำกก	แม่น้ำฝางที่บ้านริมฝาง	อ.ฝาง	จ.เชียงใหม่	แม่น้ำฝาง	19-54-06	99-13-00	ทน.	-	1971-1976
19	30217	แม่น้ำกก	แม่น้ำสาวที่บ้านแม่กลาง	อ.แม่อาว	จ.เชียงใหม่	แม่น้ำฝาง	20-01-24	99-15-30	ทน.	-	1973-1978
20	30213	แม่น้ำกก	แม่น้ำใจที่บ้านเป่งน้ำร้อน	อ.ฝาง	จ.เชียงใหม่	แม่น้ำฝาง	19-56-36	99-09-42	ทน.	-	1972-1984
21	30219	แม่น้ำกก	แม่น้ำกิมหลวงที่เหนือเขื่อนแม่กิมหลวง	อ.แม่อาว	จ.เชียงใหม่	แม่น้ำฝาง	20-02-27	99-14-43	ทน.	73	1983-2003
22	30201	แม่น้ำกก	แม่น้ำฝางที่บ้านท่าไม้เลี่ยม	อ.แม่อาว	จ.เชียงใหม่	แม่น้ำฝาง	20-02-21	99-21-30	ทน.	896	1968-2003
23	30214	แม่น้ำกก	แม่น้ำมาวที่บ้านม่วงชุม (ภูเขอรันเนา)	อ.ฝาง	จ.เชียงใหม่	แม่น้ำฝาง	19-57-42	99-06-36	ทน.	56	1972-2003
24	30216	แม่น้ำกก	แม่น้ำสาวที่บ้านในห้วย (บ้านหมอกเปา)	อ.แม่อาว	จ.เชียงใหม่	แม่น้ำฝาง	20-01-42	99-14-42	ทน.	118	1972-2003
25	30211	แม่น้ำกก	แม่น้ำาวางที่บ้านป่าแดง	อ.ไชยปราการ	จ.เชียงใหม่	แม่น้ำฝาง	19-43-30	99-17-42	ทน.	26	1972-2003

สถานีวัดน้ำท่าใน ลุ่มน้ำกก (ต่อ)

ลำดับที่	รหัสสถานี	แม่น้ำ	ชื่อสถานี	อำเภอ	จังหวัด	ชื่อลุ่มน้ำย่อย	ตำแหน่ง		หน่วยงาน	พื้นที่รับน้ำฝน		ช่วงสถิติที่
							เส้นรุ้ง	เส้นแวง		รับผิดชอบ	ตร.กม.	
26	30215	แม่น้ำกก	ห้วยไคร้ที่บ้านห้วยไคร้ (บ้านเหมืองแร่)	อ.ฝาง	จ.เชียงใหม่	แม่น้ำฝาง	19-48-30	99-14-42	ทน.	-	1972-2003	
27	30202	แม่น้ำกก	แม่น้ำฝางที่บ้านสบขา	อ.ฝาง	จ.เชียงใหม่	แม่น้ำฝาง	19-48-00	99-10-24	ทน.	-	1970-2003	
28	30305	แม่น้ำกก	แม่น้ำลาวที่บ้านห้วยป่าโพธิ์	อ.เวียงป่าเป้า	จ.เชียงราย	แม่น้ำลาว	19-24-24	99-30-00	ทน.	-	1972-1984	
29	30306	แม่น้ำกก	แม่น้ำลาวที่บ้านสบโปง (บ้านจำบอน)	อ.เวียงป่าเป้า	จ.เชียงราย	แม่น้ำลาว	19-08-27	99-27-43	ทน.	45	1977-2003	
30	30308	แม่น้ำกก	แม่น้ำโตที่บ้านห้วยม่วง	อ.เวียงป่าเป้า	จ.เชียงราย	แม่น้ำลาว	19-04-56	99-27-38	ทน.	30	1979-2003	
31	30302	แม่น้ำกก	แม่น้ำลาวที่บ้านโปงฟูเฟื่อง	อ.แม่สรวย	จ.เชียงราย	แม่น้ำลาว	19-41-40	99-35-00	ทน.	630	1970-2003	
32	30304	แม่น้ำกก	แม่น้ำปุนหลวงที่ ตั้งเขื่อน	อ.เวียงป่าเป้า	จ.เชียงราย	แม่น้ำลาว	19-26-00	99-27-51	ทน.	73	1972-2003	
33	30307	แม่น้ำกก	แม่น้ำเจดีย์ที่บ้านหนองสระ	อ.เวียงป่าเป้า	จ.เชียงราย	แม่น้ำลาว	19-11-13	99-28-50	ทน.	50	1977-2003	
34	30301	แม่น้ำกก	แม่น้ำลาวที่บ้านท่าสาย	อ.เมืองเชียงราย	จ.เชียงราย	แม่น้ำลาว	19-51-15	99-50-44	ทน.	831	1970-2003	
35	30401	แม่น้ำกก	แม่น้ำสวยที่เขื่อน	อ.แม่สรวย	จ.เชียงราย	แม่น้ำสวย	19-42-00	99-31-12	ทน.	-	1971-2000	
36	30513	แม่น้ำกก	แม่น้ำกกที่บ้านห้วยแม่พู่	กิ่งอ.เวียงเชียงรุ้ง	จ.เชียงราย	แม่น้ำกกตอนล่าง	19-59-00	99-58-30	ทน.	-	1967-1982	
37	30512	แม่น้ำกก	แม่น้ำกกที่บ้านห้วยเจริญ	อ.เมืองเชียงราย	จ.เชียงราย	แม่น้ำกกตอนล่าง	20-03-27	99-57-42	ทน.	-	1967-1984	
38	30506	แม่น้ำกก	แม่น้ำกกที่ท่ากก	อ.แม่จัน	จ.เชียงราย	แม่น้ำกกตอนล่าง	20-08-38	100-03-36	ทน.	-	1970-1987	
39	30510	แม่น้ำกก	บ้านเมืองงาม	อ.แม่ฮาด	จ.เชียงใหม่	แม่น้ำกกตอนล่าง	20-04-26	99-29-38	ทน.	-		
40	30101	แม่น้ำกก	แม่น้ำกกที่บ้านท่าตอน	อ.แม่ฮาด	จ.เชียงใหม่	แม่น้ำกกตอนล่าง	20-03-36	99-21-48	ทน.	2124	1968-2003	
41	30103	แม่น้ำกก	แม่น้ำกกที่สะพานเชียงราย	อ.เมืองเชียงราย	จ.เชียงราย	แม่น้ำกกตอนล่าง	19-55-06	99-51-00	ทน.	3396	1968-2003	
42	30107	แม่น้ำกก	แม่น้ำกกที่บ้านแม่แฝง	กิ่งอ.ดอยหลวง	จ.เชียงราย	แม่น้ำกกตอนล่าง	20-06-30	100-01-08	ทน.	6135	1993-2003	
43	30102	แม่น้ำกก	แม่น้ำกกที่บ้านโปงนาคำ	อ.เมืองเชียงราย	จ.เชียงราย	แม่น้ำกกตอนล่าง	19-56-29	99-44-23	ทน.	3380	1966-2003	
44	11030301	แม่น้ำวัง	สถานีวิจัยลุ่มน้ำวัง	อ.พาน	จ.เชียงราย	แม่น้ำวังตอนบน	19-26-05	99-34-23	อศ.	-		

ตารางที่ ก.6 สถานีวัดน้ำท่าในลุ่มน้ำชี

สถานีวัดน้ำท่าใน ลุ่มน้ำชี											
ลำดับที่	รหัสสถานี	แม่น้ำ	ชื่อสถานี	อำเภอ	จังหวัด	ชื่อลุ่มน้ำย่อย	ตำแหน่ง		หน่วยงานรับผิดชอบ	พื้นที่รับน้ำฝน ตร.กม.	ช่วงสถิติที่บันทึกข้อมูล
							เส้นรุ้ง	เส้นแวง			
1	40108	แม่น้ำชี	น้ำชีที่บ้านท่าไทร	อ.เขื่องใน	จ.อุบลราชธานี	ลำน้ำชีตอนล่าง	15-18-25	104-37-08	ทน.	-	1979-2003
2	E.53	แม่น้ำชี	บ้านบักขาม	อ.บำเหน็จณรงค์	จ.ชัยภูมิ	ลำคันทู	15-25-14	101-37-01	ชลป.	-	1973-1990
3	E.60	แม่น้ำชี	บ้านโคกพังด	อ.บำเหน็จณรงค์	จ.ชัยภูมิ	ลำคันทู	15-29-14	101-33-32	ชลป.	-	1977-1997
4	E.20	แม่น้ำชี	น้ำชีที่มหาชนะชัย	อ.มหาชนะชัย	จ.ยโสธร	ลำน้ำชีตอนล่าง	15-31-49	104-15-07	ชลป.	8659	1955-1961,1968-1973,1976-1980
5	E.20A	แม่น้ำชี	แม่น้ำชี	อ.มหาชนะชัย	จ.ยโสธร	ลำน้ำชีตอนล่าง	15-31-59	104-15-25	ชลป.	8307	1973-Con't
6	TMD.09	แม่น้ำชี	อ.จัตุรัส	อ.จัตุรัส	จ.ชัยภูมิ	ลำคันทู	15-33-55	101-49-59	อศ.	-	1966-2003
7	E.23	แม่น้ำชี	บ้านคำย	อ.เมืองชัยภูมิ	จ.ชัยภูมิ	ลำน้ำชีส่วนที่ 2	15-40-49	102-00-47	ชลป.	1154	1954-1956,1967-Con't
8	E.23A	แม่น้ำชี	บ้านไกล	อ.เมืองชัยภูมิ	จ.ชัยภูมิ	ลำน้ำชีส่วนที่ 2	15-40-52	102-00-50	ชลป.	-	1987-1989,1996-1997
9	E.36A	แม่น้ำชี	บ้านท่าบน	อ.หนองบัวระเหว	จ.ชัยภูมิ	ลำกระเจวน	15-42-05	101-39-00	ชลป.	-	1973-1996
10	E.36B	แม่น้ำชี	บ้านท่าบน	อ.หนองบัวระเหว	จ.ชัยภูมิ	ลำกระเจวน	15-43-01	101-39-40	ชลป.	-	1997-Con't
11	E.36	แม่น้ำชี	บ้านแก่งชันก	อ.หนองบัวระเหว	จ.ชัยภูมิ	ลำกระเจวน	15-44-10	101-41-02	ชลป.	-	1968-1972
12	E.35A	แม่น้ำชี	บ้านทับโน	อ.หนองบัวระเหว	จ.ชัยภูมิ	ลำกระเจวน	15-44-27	101-38-06	ชลป.	70	1973-1992
13	E.35	แม่น้ำชี	บ้านหนองบัวน้อย	อ.หนองบัวระเหว	จ.ชัยภูมิ	ลำกระเจวน	15-45-00	101-40-30	ชลป.	62	1968-1972
14	E.21	แม่น้ำชี	บ้านแก่งโก	อ.แก่งสนามนาง	จ.นครราชสีมา	ลำน้ำชีส่วนที่ 2	15-45-07	102-15-25	ชลป.	1228	1955-1957,1967-Con't
15	42104	แม่น้ำชี	ลำน้ำขวางที่บ้านขวาง	อ.เมืองยโสธร	จ.ยโสธร	ลำน้ำชีตอนล่าง	15-45-25	104-10-12	ทน.	-	1967-2002
16	E.5	แม่น้ำชี	บ้านโนนเปลือย	อ.หนองบัวระเหว	จ.ชัยภูมิ	ลำน้ำชีส่วนที่ 2	15-46-07	101-49-01	ชลป.	-	1958-1968,1969-Con't
17	40107	แม่น้ำชี	น้ำชีที่ยโสธร	อ.เมืองยโสธร	จ.ยโสธร	ลำน้ำชีตอนล่าง	15-46-54	104-08-31	ทน.	8052	1960-2003
18	E.2	แม่น้ำชี	น้ำชีที่วัดสิริธรรมาราม	อ.เมืองยโสธร	จ.ยโสธร	ลำน้ำชีตอนล่าง	15-47-06	104-08-35	ชลป.	7375	1951-1997
19	E.49B	แม่น้ำชี	บ้านหลุมโพธิ์	อ.บ้านเขว้า	จ.ชัยภูมิ	ลำน้ำชีส่วนที่ 2	15-47-28	101-52-19	ชลป.	-	1987-2000
20	E.5A	แม่น้ำชี	บ้านห้วยยางนาดี	อ.หนองบัวระเหว	จ.ชัยภูมิ	ลำน้ำชีตอนบน	15-47-50	101-47-20	ชลป.	-	1968-1969,1979-1983,1985-1997
21	TMD.12	แม่น้ำชี	อ.พนมไพร	อ.พนมไพร	จ.ร้อยเอ็ด	ลำน้ำชีตอนล่าง	15-48-13	104-06-54	อศ.	-	1997-2003
22	E.78	แม่น้ำชี	บ้านวังตะเฒ่า	อ.หนองบัวระเหว	จ.ชัยภูมิ	ลำกระเจวน	15-48-33	101-35-13	ชลป.	-	1995-1997
23	E.49A	แม่น้ำชี	บ้านกุดหย่ง	อ.บ้านเขว้า	จ.ชัยภูมิ	ลำน้ำชีส่วนที่ 2	15-48-44	101-51-36	ชลป.	-	1985-1987
24	E.49	แม่น้ำชี	บ้านกุดหย่ง	อ.บ้านเขว้า	จ.ชัยภูมิ	ลำน้ำชีส่วนที่ 2	15-49-31	101-51-00	ชลป.	-	1967-1969,1996-1997
25	E.50	แม่น้ำชี	บ้านยางไผ่	อ.บ้านเขว้า	จ.ชัยภูมิ	ลำน้ำชีส่วนที่ 2	15-49-32	101-51-58	ชลป.	-	1967-1968,1969-1971

สถานีวัดน้ำท่าใน ลุ่มน้ำชี (ต่อ)												
ลำดับที่	รหัสสถานี	แม่น้ำ	ชื่อสถานี	อำเภอ	จังหวัด	ชื่อลุ่มน้ำย่อย	ตำแหน่ง		หน่วยงาน รับผิดชอบ	พื้นที่รับน้ำฝน		ช่วงสถิติที่ บันทึกข้อมูล
							เส้นรุ้ง	เส้นแวง		ตร.กม.		
26	E.77	แม่น้ำชี	บ้านเทพศิลา	อ.หนองบัวระเหว	จ.ชัยภูมิ	ลำกระเจวน	15-49-45	101-30-40	ชลป.	-		1995-2000
27	E.32	แม่น้ำชี	บ้านหนองไธ้	อ.บ้านเขว้า	จ.ชัยภูมิ	ลำน้ำชีตอนบน	15-54-20	101-42-43	ชลป.	887		1960-1967
28	E.6	แม่น้ำชี	บ้านฝ้ายน้อย	อ.เมืองชัยภูมิ	จ.ชัยภูมิ	ลำน้ำชีส่วนที่ 2	15-54-35	102-02-20	ชลป.	-		1955-1964
29	E.32A	แม่น้ำชี	บ้านหนองอ้อ	อ.หนองบัวระเหว	จ.ชัยภูมิ	ลำน้ำชีตอนบน	15-54-40	101-42-40	ชลป.	745		1967-Con't
30	E.6A	แม่น้ำชี	บ้านหัวหนองบัว	อ.เมืองชัยภูมิ	จ.ชัยภูมิ	ลำน้ำชีส่วนที่ 2	15-55-28	102-02-17	ชลป.	-		1967-1976
31	E.32B	แม่น้ำชี	บ้านห้วยน้ำดำ	อ.บ้านเขว้า	จ.ชัยภูมิ	ลำน้ำชีตอนบน	15-56-56	101-41-49	ชลป.	-		1967-1968
32	E.73	แม่น้ำชี	บ้านวังตะกู	อ.ภักดีชุมพล	จ.ชัยภูมิ	ลำน้ำชีตอนบน	15-57-02	101-26-46	ชลป.	-		1984-Con't
33	40602	แม่น้ำชี	ห้วยประทวนที่บ้านตาตาดโตน	อ.เมืองชัยภูมิ	จ.ชัยภูมิ	ลำน้ำชีส่วนที่ 2	15-57-19	102-02-06	ทน.	94		1967-2003
34	E.6B	แม่น้ำชี	บ้านทาดไร่	อ.เมืองชัยภูมิ	จ.ชัยภูมิ	ลำน้ำชีส่วนที่ 2	15-57-31	102-02-02	ชลป.	-		1970-1970
35	E.6C	แม่น้ำชี	บ้านตาตาดโตน	อ.เมืองชัยภูมิ	จ.ชัยภูมิ	ลำน้ำชีส่วนที่ 2	15-57-36	102-01-55	ชลป.	-		1973-Con't
36	E.19	แม่น้ำชี	บ้านนอญยาง	อ.เสลภูมิ	จ.ร้อยเอ็ด	ลำน้ำยัง	15-57-50	104-01-08	ชลป.	-		1954-1997
37	E.74	แม่น้ำชี	บ้านนุสีเสด	อ.หนองบัวแดง	จ.ชัยภูมิ	ลำน้ำชีตอนบน	16-01-12	101-34-16	ชลป.	-		1988-1997
38	E.72	แม่น้ำชี	บ้านเจียง	อ.ภักดีชุมพล	จ.ชัยภูมิ	ลำน้ำชีตอนบน	16-01-28	101-30-11	ชลป.	-		1984-Con't
39	E.18	แม่น้ำชี	บ้านท่าไคร้	อ.เสลภูมิ	จ.ร้อยเอ็ด	ลำน้ำชีส่วนที่ 4	16-01-59	103-54-40	ชลป.	6112		1954-1972,1973-Con't
40	40106	แม่น้ำชี	น้ำชีที่บ้านท่าสะแบง (บ้านขว้าง)	อ.เสลภูมิ	จ.ร้อยเอ็ด	ลำน้ำชีส่วนที่ 4	16-02-18	103-54-43	ทน.	8670		1979-2003
41	42003	แม่น้ำชี	น้ำยังที่บ้านนาทม	อ.เสลภูมิ	จ.ร้อยเอ็ด	ลำน้ำยัง	16-03-30	104-02-17	ทน.	914		1979-2003
42	E.71	แม่น้ำชี	บ้านซอง	อ.แก้งคร้อ	จ.ชัยภูมิ	ห้วยสามหมอก	16-04-45	102-16-37	ชลป.	-		1983-1997
43	TMD.10	แม่น้ำชี	ชนบท	อ.มัญจาคีรี	จ.ขอนแก่น	ลำน้ำชีส่วนที่ 3	16-05-40	102-34-26	อต.	-		1967-2003
44	E.9	แม่น้ำชี	บ้านโจด	อ.มัญจาคีรี	จ.ขอนแก่น	ลำน้ำชีส่วนที่ 3	16-05-49	102-34-23	ชลป.	-		1958-Con't
45	40101	แม่น้ำชี	น้ำชีที่บ้านโจด	อ.ชนบท	จ.ขอนแก่น	ลำน้ำชีส่วนที่ 3	16-06-00	102-34-37	ทน.	2027		1975-2003
46	40201	แม่น้ำชี	ห้วยไร่ที่บ้านโนนตุม (บ้านตุมไร่)	อ.หนองบัวแดง	จ.ชัยภูมิ	ลำน้ำชีตอนบน	16-06-36	101-39-54	ทน.	581		1978-2003
47	40202	แม่น้ำชี	ห้วยไร่ที่บ้านโนนเกียง	อ.หนองบัวแดง	จ.ชัยภูมิ	ลำน้ำชีตอนบน	16-07-30	101-39-29	ทน.	611		1972-2003
48	E.84	แม่น้ำชี	บ้านโนนสาริต	อ.หนองบัวแดง	จ.ชัยภูมิ	ลำน้ำชีตอนบน	16-08-14	101-37-26	ชลป.	-		Con't
49	E.83	แม่น้ำชี	บ้านนาเจริญ	อ.หนองบัวแดง	จ.ชัยภูมิ	ลำสะพุง	16-09-35	101-40-55	ชลป.	-		Con't
50	40301	แม่น้ำชี	ลำสะพุงที่บ้านนาเจริญ	อ.หนองบัวแดง	จ.ชัยภูมิ	ลำสะพุง	16-09-36	101-39-54	ทน.	343		1988-2003

สถานีวัดน้ำท่าใน ลุ่มน้ำชี (ต่อ)											
ลำดับที่	รหัสสถานี	แม่น้ำ	ชื่อสถานี	อำเภอ	จังหวัด	ชื่อลุ่มน้ำย่อย	ตำแหน่ง		หน่วยงาน รับผิดชอบ	พื้นที่รับน้ำฝน ตร.กม.	ช่วงสถิติที่ บันทึกข้อมูล
							เส้นรุ้ง	เส้นแวง			
51	040302(E)	แม่น้ำชี	บ้านสพังเหนือ	อ.หนองบัวแดง	จ.ชัยภูมิ	ลำสะพุง	16-11-33	101-42-32	กฟผ.	-	1978-1981
52	40105	แม่น้ำชี	น้ำชีที่บ้านบึงคล้า	อ.โพธิ์ชัย	จ.ร้อยเอ็ด	ลำน้ำชีส่วนที่ 4	16-12-07	103-45-07	ทน.	6234	1977-2003
53	E.66A	แม่น้ำชี	บ้านม่วงลาด	กิ่งอ.ฆ้องชัย	จ.กาฬสินธุ์	ลำน้ำชีส่วนที่ 4	16-12-08	103-31-41	ชลป.	-	Con't
54	E.8	แม่น้ำชี	บ้านท่าพระไทย	อ.เมืองมหาสารคาม	จ.มหาสารคาม	ลำน้ำชีส่วนที่ 4	16-12-43	103-19-12	ชลป.	-	1950-1969
55	TMD.11	แม่น้ำชี	บ้านเจ้าท่า 30 ม.13 อ.กมลาไสย	อ.กมลาไสย	จ.กาฬสินธุ์	ลำน้ำชีส่วนที่ 4	16-13-00	103-37-08	อต.	-	1994-2003
56	40104	แม่น้ำชี	น้ำชีที่บ้านคุยค้อ	กิ่งอ.เชียงขวัญ	จ.ร้อยเอ็ด	ลำน้ำชีส่วนที่ 4	16-13-00	103-42-47	ทน.	5844	1975-2003
57	E.66	แม่น้ำชี	บ้านท่ากลาง	อ.จังหาร	จ.ร้อยเอ็ด	ลำน้ำชีส่วนที่ 4	16-13-01	103-36-54	ชลป.	-	1983-2000
58	40102	แม่น้ำชี	น้ำชีที่บ้านป่าม่วง	อ.มัญจาคีรี	จ.ขอนแก่น	ลำน้ำชีส่วนที่ 3	16-13-40	102-41-46	ทน.	-	1993-2003
59	E.8A	แม่น้ำชี	บ้านดินดำ	อ.เมืองมหาสารคาม	จ.มหาสารคาม	ลำน้ำชีส่วนที่ 4	16-13-51	103-16-30	ชลป.	-	1955-1970,1971-Con't
60	382	แม่น้ำชี	สอท.โกสุมพิสัย	อ.โกสุมพิสัย	จ.มหาสารคาม	ลำน้ำชีส่วนที่ 4	16-14-50	103-04-05	อต.	-	1965-2003
61	E.1	แม่น้ำชี	แม่น้ำชี	อ.โกสุมพิสัย	จ.มหาสารคาม	ลำน้ำชีส่วนที่ 4	16-15-02	103-04-26	ชลป.	3848	1936-1943,1951-Con't
62	040301(E)	แม่น้ำชี	ห้วยพุทไธ	อ.หนองบัวแดง	จ.ชัยภูมิ	ลำสะพุง	16-15-06	101-40-59	กฟผ.	-	1969-1973
63	E.70	แม่น้ำชี	บ้านกุดกว้าง	อ.โพหนอง	จ.ร้อยเอ็ด	ลำน้ำยัง	16-17-15	104-00-32	ชลป.	-	1983-Con't
64	E.33	แม่น้ำชี	บ้านหนองแสงท่า	อ.โพหนอง	จ.ร้อยเอ็ด	ลำน้ำยัง	16-19-05	104-01-34	ชลป.	-	1960-1963
65	390	แม่น้ำชี	สอท.กมลาไสย	อ.กมลาไสย	จ.กาฬสินธุ์	ลำป่าวตอนล่าง	16-19-57	103-35-17	อต.	-	
66	E.33A	แม่น้ำชี	บ้านหนองแสงตั้ง	อ.โพหนอง	จ.ร้อยเอ็ด	ลำน้ำยัง	16-20-01	104-01-19	ชลป.	-	1961-1963,1964-1993
67	41901	แม่น้ำชี	ลำป่าวที่กมลาไสย	อ.กมลาไสย	จ.กาฬสินธุ์	ลำป่าวตอนล่าง	16-20-06	103-34-59	ทน.	1670	1975-2003
68	E.87	แม่น้ำชี	บ้านวังหิน	อ.กมลาไสย	จ.กาฬสินธุ์	ลำป่าวตอนล่าง	16-20-20	103-34-39	ชลป.	-	Con't
69	041501(E)	แม่น้ำชี	บ้านลาว	อ.เกษตรสมบูรณ์	จ.ชัยภูมิ	น้ำพรม	16-20-24	101-50-35	กฟผ.	-	1967-1972
70	40103	แม่น้ำชี	น้ำชีที่บ้านกอก	อ.โกสุมพิสัย	จ.มหาสารคาม	ลำน้ำชีส่วนที่ 4	16-20-49	102-58-12	ทน.	4116	1965-2003
71	E.16	แม่น้ำชี	บ้านท่าพระ	อ.เมืองขอนแก่น	จ.ขอนแก่น	ลำน้ำชีส่วนที่ 3	16-21-13	102-48-36	ชลป.	-	1954-1962
72	E.16A	แม่น้ำชี	บ้านท่าพระ	อ.เมืองขอนแก่น	จ.ขอนแก่น	ลำน้ำชีส่วนที่ 3	16-21-14	102-48-14	ชลป.	1911	1957-Con't
73	E.58	แม่น้ำชี	บ้านกุยเขือก	อ.โกสุมพิสัย	จ.มหาสารคาม	ลำน้ำชีส่วนที่ 4	16-22-25	102-56-56	ชลป.	-	1977-1991
74	41201	แม่น้ำชี	น้ำพรมที่บ้านพรมใต้	อ.ภูเขียว	จ.ชัยภูมิ	น้ำพรม	16-23-05	102-08-13	ทน.	100	1975-2003
75	E.25	แม่น้ำชี	บ้านหนองเสียงสา	อ.ภูเขียว	จ.ชัยภูมิ	น้ำพรม	16-23-11	102-07-55	ชลป.	-	1956-1957

สถานีวัดน้ำท่าใน ลุ่มน้ำชี (ต่อ)											
ลำดับที่	รหัสสถานี	แม่น้ำ	ชื่อสถานี	อำเภอ	จังหวัด	ชื่อลุ่มน้ำย่อย	ตำแหน่ง		หน่วยงาน รับผิดชอบ	พื้นที่รับน้ำฝน ตร.กม.	ช่วงสถิติที่ บันทึกข้อมูล
							เส้นรุ้ง	เส้นแวง			
76	E.26	แม่น้ำชี	บ้านหัวขัว	อ.ยางตลาด	จ.กาฬสินธุ์	ลำปาวตอนล่าง	16-24-36	103-28-16	ชลป.	1288	1954-Con't
77	E.59	แม่น้ำชี	บ้านเชียงเครือ	อ.เมืองกาฬสินธุ์	จ.กาฬสินธุ์	ลำปาวตอนล่าง	16-25-00	103-38-06	ชลป.	-	1977-1994
78	041504(E)	แม่น้ำชี	บ้านปากห้วยขาม	อ.เกษตรสมบูรณ์	จ.ชัยภูมิ	น้ำพรหม	16-25-07	101-47-06	กฟผ.	-	1977-1979
79	E.69	แม่น้ำชี	บ้านนกท่า	อ.เกษตรสมบูรณ์	จ.ชัยภูมิ	น้ำพรหม	16-25-42	101-55-48	ชลป.	-	1983-1994
80	E.7	แม่น้ำชี	ลำปางที่อำเภอเมืองกาฬสินธุ์	อ.เมืองกาฬสินธุ์	จ.กาฬสินธุ์	ลำปาวตอนล่าง	16-25-53	103-30-11	ชลป.	-	1950-1958
81	E.17	แม่น้ำชี	บ้านท่าหิน	อ.เมืองขอนแก่น	จ.ขอนแก่น	ลำน้ำพองตอนล่าง	16-26-20	102-56-53	ชลป.	1504	1954-1980,1981-1997
82	E.54	แม่น้ำชี	บ้านแก่งยาว	อ.ภูผินารายณ์	จ.กาฬสินธุ์	ลำน้ำยัง	16-26-29	104-02-06	ชลป.	-	1969-1994,1995-Con't
83	E.63	แม่น้ำชี	บ้านพรหมนิมิตร	อ.เมืองขอนแก่น	จ.ขอนแก่น	ห้วยสายบาตร	16-26-42	102-57-29	ชลป.	-	1976-1982
84	E.63A	แม่น้ำชี	บ้านพรหมนิมิตร	อ.เมืองขอนแก่น	จ.ขอนแก่น	ห้วยสายบาตร	16-26-56	102-57-22	ชลป.	-	1976-1982
85	E.63B	แม่น้ำชี	บ้านโคกแพ	อ.เชียงยืน	จ.มหาสารคาม	ห้วยสายบาตร	16-28-00	103-00-29	ชลป.	-	1976-1982
86	E.15	แม่น้ำชี	บ้านหนองบัว	อ.หนองเรือ	จ.ขอนแก่น	ลำน้ำเชิญ	16-29-12	102-25-23	ชลป.	-	1954-1957
87	E.82	แม่น้ำชี	บ้านท่าเตื่อ	อ.ภูเขียว	จ.ชัยภูมิ	ลำน้ำเชิญ	16-29-36	102-08-06	ชลป.	-	Con't
88	41304	แม่น้ำชี	ลำเชิญที่บ้านท่าเตื่อ	อ.ชุมแพ	จ.ขอนแก่น	ลำน้ำเชิญ	16-29-36	102-07-41	ทน.	414	1978-2003
89	E.38	แม่น้ำชี	บ้านคอนหาญ	อ.คอนสาร	จ.ชัยภูมิ	ลำน้ำเชิญ	16-31-22	102-02-02	ชลป.	-	1974-2000
90	E.38A	แม่น้ำชี	บ้านคอนหาญ	อ.ชุมแพ	จ.ขอนแก่น	ลำน้ำเชิญ	16-31-29	102-02-17	ชลป.	-	1974-1977
91	041502(E)	แม่น้ำชี	เขื่อนจุฬาภรณ์	อ.คอนสาร	จ.ชัยภูมิ	น้ำพรหม	16-32-00	101-39-29	กฟผ.	-	1969,1971
92	041503(E)	แม่น้ำชี	บ้านพร้อมสอง	อ.คอนสาร	จ.ชัยภูมิ	ลำน้ำเชิญ	16-34-06	101-40-01	กฟผ.	-	1972-1974
93	E.75	แม่น้ำชี	บ้านหนองม่วง	อ.เมืองกาฬสินธุ์	จ.กาฬสินธุ์	ลำปาวตอนล่าง	16-34-36	103-26-31	ชลป.	-	1987-Con't
94	E.24	แม่น้ำชี	บ้านนาเชือกบัว	อ.ยางตลาด	จ.กาฬสินธุ์	ลำปาวตอนล่าง	16-34-50	103-26-24	ชลป.	-	1956-1958
95	41402	แม่น้ำชี	น้ำพองที่บ้านบึงเป้ง	อ.น้ำพอง	จ.ขอนแก่น	ลำน้ำพองตอนล่าง	16-35-58	102-52-48	ทน.	-	
96	E.46	แม่น้ำชี	บ้านจอมทอง	อ.ภูผินารายณ์	จ.กาฬสินธุ์	ลำน้ำยัง	16-36-06	103-58-01	ชลป.	-	1968-1971,1984-2000
97	41301	แม่น้ำชี	ลำเชิญที่บ้านสองคอน	อ.ภูผาม่าน	จ.ขอนแก่น	ลำน้ำเชิญ	16-38-24	101-47-35	ทน.	97	1960-2003
98	E.22B	แม่น้ำชี	บ้านท่าเฝ้า	อ.น้ำพอง	จ.ขอนแก่น	ลำน้ำพองตอนล่าง	16-39-08	102-49-37	ชลป.	-	Con't
99	E.89	แม่น้ำชี	บ้านหนองจิวหนัง	อ.หนองสูงศรี	จ.กาฬสินธุ์	ลำปาวตอนล่าง	16-39-52	103-18-37	ชลป.	-	Con't
100	40909	แม่น้ำชี	ห้วยบ้องที่บ้านหนองหญ้าปล้อง	อ.ภูเวียง	จ.ขอนแก่น	ลำน้ำพองตอนบน	16-40-42	102-21-29	ทน.	-	1979-2002

สถานีวัดน้ำท่าใน ลุ่มน้ำชี (ต่อ)											
ลำดับที่	รหัสสถานี	แม่น้ำ	ชื่อสถานี	อำเภอ	จังหวัด	ชื่อลุ่มน้ำย่อย	ตำแหน่ง		หน่วยงาน รับผิดชอบ	พื้นที่รับน้ำฝน ตร.กม.	ช่วงสถิติที่ บันทึกข้อมูล
							เส้นรุ้ง	เส้นแวง			
101	E.57	แม่น้ำชี	บ้านกุดอิมคุ้มใหม่	อ.เขาวง	จ.กาฬสินธุ์	ลำน้ำยั้ง	16-41-05	104-05-10	ชลป.	-	1969-1971,1983-Con't
102	E.22	แม่น้ำชี	บ้านน้ำโปง	อ.น้ำพอง	จ.ขอนแก่น	ลำน้ำพองตอนล่าง	16-42-41	102-48-29	ชลป.	-	1954-1965
103	E.22A	แม่น้ำชี	บ้านหินกอง	อ.น้ำพอง	จ.ขอนแก่น	ลำน้ำพองตอนล่าง	16-43-29	102-48-22	ชลป.	1299	1965-1970,1971-1980,1982-2000
104	E.56	แม่น้ำชี	บ้านจัน	กิ่งอ.นาแก	จ.กาฬสินธุ์	ลำน้ำยั้ง	16-44-01	104-00-40	ชลป.	-	1969-1971
105	041601(E)	แม่น้ำชี	บ้านนาโพธิ์สอง	อ.น้ำหนาว	จ.เพชรบูรณ์	ลำน้ำเชิญ	16-44-18	101-39-00	กฟผ.	-	1970-1975, 1980-1995
106	E.55	แม่น้ำชี	บ้านนาภู	กิ่งอ.นาแก	จ.กาฬสินธุ์	ลำน้ำยั้ง	16-45-35	104-01-23	ชลป.	-	1969-1971
107	E.27	แม่น้ำชี	บ้านหนองแ่	อ.อุบลรัตน์	จ.ขอนแก่น	ลำน้ำพองตอนล่าง	16-45-36	102-40-30	ชลป.	-	1955-1956
108	E.90	แม่น้ำชี	บ้านดงแหลม	อ.สมเด็จ	จ.กาฬสินธุ์	ลำน้ำพองตอนล่าง	16-45-39	103-39-14	ชลป.	-	Con't
109	E.52	แม่น้ำชี	บ้านแก่งกระอิม	อ.สมเด็จ	จ.กาฬสินธุ์	ลำน้ำยั้ง	16-46-17	103-49-52	ชลป.	-	1969-1971
110	E.31A	แม่น้ำชี	บ้านห้วยสาย	อ.อุบลรัตน์	จ.ขอนแก่น	ลำน้ำพองตอนล่าง	16-46-20	102-38-02	ชลป.	-	1964-1965
111	E.31	แม่น้ำชี	เขื่อนอุบลรัตน์	อ.อุบลรัตน์	จ.ขอนแก่น	ลำน้ำพองตอนล่าง	16-46-23	102-37-37	ชลป.	-	1957-1959,1960-1965
112	E.30	แม่น้ำชี	บ้านนาแก้ว	กิ่งอ.สวางชัย	จ.กาฬสินธุ์	ลำน้ำพองตอนล่าง	16-47-34	103-25-59	ชลป.	-	1957-1959,1959-1966
113	40901	แม่น้ำชี	น้ำโปงที่บ้านโปงหนีบ	อ.โนนสัง	จ.หนองบัวลำภู	ลำน้ำพองตอนบน	16-48-48	102-35-06	ทน.	-	1962-1965
114	E.80	แม่น้ำชี	บ้านห้วยหญ้าเครือ	อ.น้ำหนาว	จ.เพชรบูรณ์	ลำน้ำพองตอนบน	16-49-58	101-37-33	ชลป.	-	Con't
115	E.88	แม่น้ำชี	บ้านดงสวรรค์	อ.ท่าคันโท	จ.กาฬสินธุ์	ลำน้ำพองตอนบน	16-50-02	103-23-28	ชลป.	-	Con't
116	E.29	แม่น้ำชี	บ้านผานกเค้า	อ.ภูกระดึง	จ.เลย	ลำน้ำพองตอนบน	16-50-45	101-56-53	ชลป.	263	1956-1958,1967-Con't
117	E.76A	แม่น้ำชี	บ้านโพน	กิ่งอ.สวางชัย	จ.กาฬสินธุ์	ลำน้ำพองตอนล่าง	16-51-33	103-35-53	ชลป.	-	Con't
118	40903	แม่น้ำชี	น้ำพองที่บ้านแก	อ.สีชมพู	จ.ขอนแก่น	ลำน้ำพองตอนบน	16-52-00	102-11-06	ทน.	432	1979-2003
119	40904	แม่น้ำชี	น้ำพองที่บ้านโนนสำราญ (บ้านสมสนุก)	อ.ศรีบุญเรือง	จ.หนองบัวลำภู	ลำน้ำพองตอนบน	16-52-48	102-09-22	ทน.	437	1984-2003
120	E.79	แม่น้ำชี	บ้านศรีฐาน	อ.ภูกระดึง	จ.เลย	ลำน้ำพองตอนบน	16-52-51	101-52-11	ชลป.	-	Con't
121	41101	แม่น้ำชี	ห้วยพะเนียงที่บ้านสร้างเขียน	อ.ศรีบุญเรือง	จ.หนองบัวลำภู	ลำพะเนียง	16-53-10	102-22-41	ทน.	-	1962-2003
122	40908	แม่น้ำชี	น้ำพองที่บ้านจอมทอง	อ.ศรีบุญเรือง	จ.หนองบัวลำภู	ลำน้ำพองตอนบน	16-53-24	102-17-13	ทน.	872	1984-2003
123	41102	แม่น้ำชี	ห้วยบ่อที่บ้านตาไธ	อ.โนนสัง	จ.หนองบัวลำภู	ลำพะเนียง	16-54-14	102-24-50	ทน.	-	1979-2003
124	40907	แม่น้ำชี	ห้วยส้มที่บ้านหัวคว	อ.โนนสัง	จ.หนองบัวลำภู	ลำน้ำพองตอนบน	16-54-33	102-36-14	ทน.	-	1980-2002
125	E.81	แม่น้ำชี	บ้านพองใต้	อ.น้ำหนาว	จ.เพชรบูรณ์	ลำน้ำพองตอนบน	16-54-42	101-41-04	ชลป.	-	Con't

สถานีวัดน้ำท่าใน ลุ่มน้ำชี (ต่อ)

ลำดับที่	รหัสสถานี	แม่น้ำ	ชื่อสถานี	อำเภอ	จังหวัด	ชื่อลุ่มน้ำย่อย	ตำแหน่ง		หน่วยงาน รับผิดชอบ	พื้นที่รับน้ำฝน ตร.กม.	ช่วงสถิติที่ บันทึกข้อมูล
							เส้นรุ้ง	เส้นแวง			
126	41001	แม่น้ำชี	น้ำพวยที่บ้านโคกล่าม	อ.ศรีบุญเรือง	จ.หนองบัวลำภู	น้ำพวย	16-54-42	102-14-24	ทน.	200	1979-2003
127	E.76	แม่น้ำชี	บ้านชำเปี่ยม	กิ่งอ.สามชัย	จ.กาฬสินธุ์	ลำป่าวตอนล่าง	16-55-16	103-35-31	ชล.	-	1987-2000
128	E.65	แม่น้ำชี	บ้านท่าไฮ	อ.ท่าคันโท	จ.กาฬสินธุ์	ลำป่าวตอนบน	16-56-54	103-10-16	ชล.	-	1983-Con't
129	E.67	แม่น้ำชี	บ้านท่าวาม	อ.วังสามหมอ	จ.อุดรธานี	ลำพันชาด	16-57-17	103-29-38	ชล.	-	1983-1986,1987-2000
130	40910	แม่น้ำชี	น้ำมอที่บ้านศรีบุญเรือง(บ้านนาดี)	อ.ศรีบุญเรือง	จ.หนองบัวลำภู	ลำน้ำพองตอนบน	16-57-37	102-16-19	ทน.	106	1979-2003
131	E.86	แม่น้ำชี	บ้านนาไร่เดียว	อ.คำม่วง	จ.กาฬสินธุ์	ลำป่าวตอนล่าง	16-59-14	103-36-50	ชล.	-	Con't
132	E.28	แม่น้ำชี	กุมภวาปี	อ.กุมภวาปี	จ.อุดรธานี	ลำป่าวตอนบน	17-06-33	103-01-26	ชล.	-	1954-1957
133	41711	แม่น้ำชี	ห้วยกองศรีที่บ้านดงเมือง	อ.กุมภวาปี	จ.อุดรธานี	ลำป่าวตอนบน	17-06-37	103-00-32	ทน.	-	1994-2003
134	41703	แม่น้ำชี	ห้วยนาแบกที่บ้านห้วยนาแบก	อ.กุมภวาปี	จ.อุดรธานี	ลำป่าวตอนบน	17-06-38	103-02-10	ทน.	-	1994-2003
135	E.68	แม่น้ำชี	บ้านขาม	อ.เมืองหนองบัวลำภู	จ.หนองบัวลำภู	ลำพะเนียง	17-07-10	102-27-29	ชล.	-	1983-1996
136	41704	แม่น้ำชี	ห้วยนาโนที่บ้านเหล่าหมากบัว	อ.กุมภวาปี	จ.อุดรธานี	ลำป่าวตอนบน	17-09-22	103-03-43	ทน.	-	1994-2003
137	41701	แม่น้ำชี	ห้วยน้ำซ้องที่บ้านห้วยน้ำซ้อง (บ้านดงเรือง)	อ.กุมภวาปี	จ.อุดรธานี	ลำป่าวตอนบน	17-09-39	102-57-18	ทน.	-	1972-2003
138	41710	แม่น้ำชี	ห้วยสามพาดที่บ้านเชียงแหว	อ.กุมภวาปี	จ.อุดรธานี	ลำป่าวตอนบน	17-10-13	103-00-25	ทน.	-	1994-2003
139	41103	แม่น้ำชี	ห้วยพะเนียงที่บ้านวังหมื่น	อ.เมืองหนองบัวลำภู	จ.หนองบัวลำภู	ลำพะเนียง	17-10-54	102-26-06	ทน.	402	1979-2003
140	41705	แม่น้ำชี	ห้วยไพจานที่บ้านไพจาน	กิ่งอ.กุแก้ว	จ.อุดรธานี	ลำป่าวตอนบน	17-12-40	103-07-19	ทน.	-	1994-2003
141	41709	แม่น้ำชี	ห้วยโนนสาที่บ้านโนนสา	อ.กุมภวาปี	จ.อุดรธานี	ลำป่าวตอนบน	17-12-59	103-00-00	ทน.	-	1994-2003
142	41708	แม่น้ำชี	ห้วยโพธิ์ที่บ้านสวนหม่อน	อ.กุมภวาปี	จ.อุดรธานี	ลำป่าวตอนบน	17-13-43	103-01-16	ทน.	-	1994-2003
143	41706	แม่น้ำชี	ห้วยพังซอนที่บ้านพังซอน	จ.ประจักษ์ศิลปาคม	จ.อุดรธานี	ลำป่าวตอนบน	17-13-54	103-04-44	ทน.	-	1994-2003
144	41707	แม่น้ำชี	ห้วยโพธิ์ทองที่บ้านโพธิ์ทอง	จ.ประจักษ์ศิลปาคม	จ.อุดรธานี	ลำป่าวตอนบน	17-14-12	103-04-44	ทน.	-	1994-2003
145	E.37	แม่น้ำชี	บ้านโคกสีลำราญ	อ.กุมภวาปี	จ.อุดรธานี	ลำป่าวตอนบน	17-15-26	102-49-05	ชล.	-	1973-1991
146	E.64	แม่น้ำชี	บ้านนากลาง	อ.นาหว้า	จ.หนองบัวลำภู	ลำพะเนียง	17-19-16	102-05-28	ชล.	-	1979-Con't

ตารางที่ ก.7 สถานีวัดน้ำท่าในลุ่มน้ำมูล

สถานีวัดน้ำท่าใน ลุ่มน้ำมูล											
ลำดับที่	รหัสสถานี	แม่น้ำ	ชื่อสถานี	อำเภอ	จังหวัด	ชื่อลุ่มน้ำย่อย	ตำแหน่ง		หน่วยงาน รับผิดชอบ	พื้นที่รับน้ำฝน ตร.กม.	ช่วงสถิติที่ บันทึกข้อมูล
							เส้นรุ้ง	เส้นแวง			
1	M.121	แม่น้ำมูล	บ้านนอสนสมบูรณ์	อ.เสิงสาง	จ.นครราชสีมา	ลำปลายมาศ	14-18-27	102-26-20	ชลป.	68	1983-1983,1984-1986
2	M.113	แม่น้ำมูล	บ้านโดนสมบูรณ์	อ.เสิงสาง	จ.นครราชสีมา	ลำปลายมาศ	14-20-40	102-27-29	ชลป.	-	1982-1983
3	M.114	แม่น้ำมูล	บ้านโคกพิง	อ.ละหานทราย	จ.บุรีรัมย์	ลำนางรอง	14-21-40	102-52-34	ชลป.	-	1982-1997
4	M.81A	แม่น้ำมูล	บ้านมาบกราด	อ.ครบุรี	จ.นครราชสีมา	ลำแจะ	14-22-22	102-15-40	ชลป.	189	1970-1984
5	50301	แม่น้ำมูล	ลำสะเทตที่บ้านดอนมัน	อ.ครบุรี	จ.นครราชสีมา	ลำแจะ	14-22-36	102-15-43	ทน.	-	1969-1987
6	M.81	แม่น้ำมูล	บ้านมาบกราด	อ.ครบุรี	จ.นครราชสีมา	ลำแจะ	14-23-51	102-15-22	ชลป.	167	1967-1978,1986-1987
7	M.130	แม่น้ำมูล	บ้านสุขสำราญ	อ.ปะคำ	จ.บุรีรัมย์	ลำปลายมาศ	14-24-30	102-41-56	ชลป.	-	1984-2000
8	M.146	แม่น้ำมูล	บ้านท่าวังไทร	อ.วังน้ำเขียว	จ.นครราชสีมา	ลำพระเพลิง	14-24-55	101-40-48	ชลป.	38	1993-Con't
9	TMD.13	แม่น้ำมูล	อ.ปะคำ 30 ม.1 ซอยศูนย์ฯเด็กเล็ก	อ.ปะคำ	จ.บุรีรัมย์	ลำปลายมาศ	14-26-08	102-43-01	อศ.	-	1970-2003
10	50503	แม่น้ำมูล	ลำตะคองที่เขายใหญ่	อ.เมืองนครนายก	จ.นครนายก	ลำตะคอง	14-26-24	101-22-23	ทน.	-	1964-1976
11	M.153	แม่น้ำมูล	บ้านกุดเชียงหมน	อ.บ้านกรวด	จ.บุรีรัมย์	ลำชี	14-26-49	103-07-30	ชลป.	354	1997-Con't
12	M.154	แม่น้ำมูล	บ้านนาจะหลวย	อ.นาจะหลวย	จ.อุบลราชธานี	ลำโดมใหญ่	14-27-06	105-11-24	ชลป.	136	1994-1996,1997-Con't
13	M.135	แม่น้ำมูล	บ้านวังหมี	อ.วังน้ำเขียว	จ.นครราชสีมา	ลำพระเพลิง	14-27-32	101-39-50	ชลป.	-	1986-1990
14	M.152	แม่น้ำมูล	บ้านโพนทองน้อย	อ.น้ำยืน	จ.อุบลราชธานี	ลำโดมใหญ่	14-27-53	105-06-18	ชลป.	151	1994-Con't
15	M.118	แม่น้ำมูล	บ้านแสลาลัย	อ.ภูสิงห์	จ.ศรีสะเกษ	ห้วยสำราญ	14-28-07	104-06-11	ชลป.	-	1983-1989
16	M.117	แม่น้ำมูล	บ้านโกลบึงไก่อ	อ.ภูสิงห์	จ.ศรีสะเกษ	ห้วยสำราญ	14-28-07	104-07-37	ชลป.	-	1983-Con't
17	M.147	แม่น้ำมูล	วังหมี	อ.ปากซอ	จ.นครราชสีมา	ลำพระเพลิง	14-28-10	101-39-43	ชลป.	5	1993-2000
18	M.93	แม่น้ำมูล	บ้านพันร่อ	อ.ประโคนชัย	จ.บุรีรัมย์	ลำชี	14-28-24	103-06-22	ชลป.	54	1978-1996
19	M.148	แม่น้ำมูล	บ้านท่าน้ำซับ	อ.ปากซอ	จ.นครราชสีมา	ลำพระเพลิง	14-28-52	101-39-32	ชลป.	9	1993-2000
20	M.49A	แม่น้ำมูล	บ้านนา	อ.ครบุรี	จ.นครราชสีมา	ลำน้ำมูลตอนบน	14-29-10	102-09-18	ชลป.	-	1968-1972
21	M.172	แม่น้ำมูล	บ้านโนนสาวเอ้	อ.วังน้ำเขียว	จ.นครราชสีมา	ลำพระเพลิง	14-29-14	101-46-57	ชลป.	-	Con't
22	M.116	แม่น้ำมูล	บ้านคำพะเนียง	อ.ภูสิงห์	จ.ศรีสะเกษ	ห้วยสำราญ	14-29-21	104-12-00	ชลป.	-	1983-1987
23	M.145	แม่น้ำมูล	บ้านวังกะโล้	อ.ปากซอ	จ.นครราชสีมา	ลำพระเพลิง	14-29-28	101-41-13	ชลป.	92	1990-Con't
24	M.143	แม่น้ำมูล	บ้านหนองใหญ่	อ.กันทรลักษ์	จ.ศรีสะเกษ	ห้วยขยุง	14-29-30	104-39-50	ชลป.	30	1990-Con't
25	M.49B	แม่น้ำมูล	บ้านนาเชือกบัว	อ.ครบุรี	จ.นครราชสีมา	ลำน้ำมูลตอนบน	14-29-41	102-09-36	ชลป.	95	1974-1987

สถานีวัดน้ำท่าใน ลุ่มน้ำมูล (ต่อ)

ลำดับที่	รหัสสถานี	แม่น้ำ	ชื่อสถานี	อำเภอ	จังหวัด	ชื่อลุ่มน้ำย่อย	ตำแหน่ง		หน่วยงาน รับผิดชอบ	พื้นที่รับน้ำฝน ตร.กม.	ช่วงสถิติที่ บันทึกข้อมูล
							เส้นรุ้ง	เส้นแวง			
26	M.91	แม่น้ำมูล	บ้านไทยถาวร	อ.ภูสิงห์	จ.ศรีสะเกษ	ห้วยสำราญ	14-29-48	104-03-29	ชลป.	49	1977-Con't
29	M.43A	แม่น้ำมูล	บ้านท่ามะปรางค์	อ.ปากซอ	จ.นครราชสีมา	ลำตะคอง	14-30-43	101-22-48	ชลป.	90	1989-1989,1990-Con't
30	M.144	แม่น้ำมูล	บ้านโนนท่อมตะวัน	อ.ขุนหาญ	จ.ศรีสะเกษ	ห้วยทา	14-30-44	104-27-29	ชลป.	78	1990-2000
31	M.50	แม่น้ำมูล	บ้านครบุรี	อ.ครบุรี	จ.นครราชสีมา	ลำแตะ	14-31-08	102-14-38	ชลป.	302	1965-Con't
32	M.31	แม่น้ำมูล	บ้านป่าระกำ	อ.นางรอง	จ.บุรีรัมย์	ลำนางรอง	14-31-12	102-47-10	ชลป.	-	1955-1960
33	11050501	แม่น้ำมูล	สถานีวิจัยลุ่มน้ำลำตะคอง	อ.ปากซอ	จ.นครราชสีมา	ลำตะคอง	14-31-30	101-20-13	อช.	-	
34	M.169	แม่น้ำมูล	บ้านคลองดินดำ	อ.วังน้ำเขียว	จ.นครราชสีมา	ลำพระเพลิง	14-31-32	101-45-22	ชลป.	-	1999-Con't
35	M.43	แม่น้ำมูล	บ้านหมูสี	อ.ปากซอ	จ.นครราชสีมา	ลำตะคอง	14-31-40	101-24-07	ชลป.	120	1965-1989
36	M.49	แม่น้ำมูล	บ้านหนองโสน	อ.ครบุรี	จ.นครราชสีมา	ลำน้ำมูลตอนบน	14-32-12	102-10-08	ชลป.	100	1965-Con't
37	M.144A	แม่น้ำมูล	บ้านตำหนักไทย	อ.ขุนหาญ	จ.ศรีสะเกษ	ห้วยทา	14-32-19	104-29-29	ชลป.	-	Con't
38	50502	แม่น้ำมูล	ลำตะคองที่บ้านบึงเตย	อ.ปากซอ	จ.นครราชสีมา	ลำตะคอง	14-32-54	101-27-54	ทน.	-	1963-1976
39	436	แม่น้ำมูล	สอท.นางรอง	อ.นางรอง	จ.บุรีรัมย์	ลำนางรอง	14-35-00	102-48-00	อต.	-	1967-2003
40	M.33	แม่น้ำมูล	บ้านปู่หัวช้าง	อ.ปักธงชัย	จ.นครราชสีมา	ลำพระเพลิง	14-35-20	101-50-31	ชลป.	41	1955-1975,1976-2000
41	M.163	แม่น้ำมูล	บ้านคลองคี	อ.วังน้ำเขียว	จ.นครราชสีมา	ลำพระเพลิง	14-35-43	101-43-37	ชลป.	-	1998-2000
42	M.119	แม่น้ำมูล	บ้านโคกสะแกราช	อ.ปักธงชัย	จ.นครราชสีมา	ลำพระเพลิง	14-36-17	102-01-59	ชลป.	-	1983-Con't
43	M.99	แม่น้ำมูล	บ้านโคกกระเช้า	อ.ประโคนชัย	จ.บุรีรัมย์	ลำชี	14-36-22	103-06-29	ชลป.	25	1979-1997
44	M.102	แม่น้ำมูล	บ้านพลชัย	อ.สังขะ	จ.สุรินทร์	ห้วยทับทัน	14-36-50	103-53-24	ชลป.	47	1979-1997
45	M.100	แม่น้ำมูล	บ้านบุเจ๊ก	อ.ปราสาท	จ.สุรินทร์	ลำชี	14-37-01	103-28-44	ชลป.	32	1979-Con't
46	M.101	แม่น้ำมูล	บ้านແหยง	อ.สังขะ	จ.สุรินทร์	ห้วยทับทัน	14-37-42	103-42-11	ชลป.	140	1979-1997
47	51001	แม่น้ำมูล	ลำปลายมาศที่บ้านหนองโบสถ์	อ.นางรอง	จ.บุรีรัมย์	ลำปลายมาศ	14-37-54	102-43-05	ทน.	-	1979-2002
48	M.85	แม่น้ำมูล	บ้านจอกใหญ่	อ.ประโคนชัย	จ.บุรีรัมย์	ลำชี	14-37-54	103-14-02	ชลป.	216	1969-1971,1979-Con't
49	M.82	แม่น้ำมูล	บ้านหนองโบสถ์	อ.นางรอง	จ.บุรีรัมย์	ลำปลายมาศ	14-37-59	102-43-12	ชลป.	122	1969-1971
50	M.180	แม่น้ำมูล	บ้านท่าเยี่ยม	อ.ปักธงชัย	จ.นครราชสีมา	ลำพระเพลิง	14-38-04	101-53-16	ชลป.	-	Con't

สถานีวัดน้ำท่าใน ลุ่มน้ำมูล (ต่อ)

ลำดับที่	รหัสสถานี	แม่น้ำ	ชื่อสถานี	อำเภอ	จังหวัด	ชื่อลุ่มน้ำย่อย	ตำแหน่ง		หน่วยงาน รับผิดชอบ	พื้นที่รับน้ำฝน ตร.กม.	ช่วงสถิติ บันทึกข้อมูล
							เส้นรุ้ง	เส้นแวง			
51	M.66	แม่น้ำมูล	บ้านวังชมภู	อ.กันทรลักษ์	จ.ศรีสะเกษ	ห้วยขยุง	14-38-27	104-39-50	ชลป.	227	1965-1965,1966-Con't
52	M.86	แม่น้ำมูล	บ้านวังกะดอน	อ.นางรอง	จ.บุรีรัมย์	ลำปลายมาศ	14-39-48	102-38-42	ชลป.	-	1969-1971
57	M.162	แม่น้ำมูล	บ้านคลองหยั่ง	อ.ปากซอ	จ.นครราชสีมา	ลำตะคอง	14-41-05	101-32-38	ชลป.	-	1998-2000
58	52902	แม่น้ำมูล	ลำโดมใหญ่ที่บ้านฟางเพ	อ.นาจะหลวย	จ.อุบลราชธานี	ลำโดมใหญ่	14-41-24	105-09-36	ทน.	-	1968-2002
59	M.89	แม่น้ำมูล	สะพานอาคารเข้ร่ม	อ.ปากซอ	จ.นครราชสีมา	ลำตะคอง	14-41-46	101-25-08	ชลป.	203	1970-1970,1971-Con't
60	M.165	แม่น้ำมูล	บ้านปรางค์พระโค	อ.โชคชัย	จ.นครราชสีมา	ลำพระเพลิง	14-42-03	102-10-26	ชลป.	-	1999-Con't
61	M.25	แม่น้ำมูล	บ้านท่าคู	อ.ปักธงชัย	จ.นครราชสีมา	ลำพระเพลิง	14-42-41	101-59-20	ชลป.	-	1955-1957
62	M.129	แม่น้ำมูล	บ้านลำดวน	อ.ลำดวน	จ.สุรินทร์	ห้วยทับทัน	14-42-59	103-41-06	ชลป.	-	1984-Con't
63	M.84	แม่น้ำมูล	บ้านโคกเพชรน้อย	อ.ชำนิ	จ.บุรีรัมย์	ลำปะเทีย	14-43-04	102-54-50	ชลป.	-	1969-1971
64	434	แม่น้ำมูล	สอท.โชคชัย	อ.โชคชัย	จ.นครราชสีมา	ลำพระเพลิง	14-43-08	102-10-08	อต.	-	1967-2003
65	M.134	แม่น้ำมูล	บ้านหินเพลิงกลาง	อ.ปากซอ	จ.นครราชสีมา	ลำตะคอง	14-43-19	101-34-26	ชลป.	-	1986-Con't
66	M.83A	แม่น้ำมูล	บ้านหนองขาม	อ.นางรอง	จ.บุรีรัมย์	ลำนางรอง	14-44-26	102-49-26	ชลป.	-	1969-1971
67	M.83	แม่น้ำมูล	บ้านหนองปล่อง	อ.ชำนิ	จ.บุรีรัมย์	ลำนางรอง	14-44-26	102-49-52	ชลป.	-	1969-1970
68	M.173	แม่น้ำมูล	บ้านโนนสะอาด	อ.โชคชัย	จ.นครราชสีมา	ลำน้ำมูลตอนบน	14-44-37	102-12-54	ชลป.	-	Con't
69	M.160	แม่น้ำมูล	บ้านโพนงาม	อ.บุญเทริก	จ.อุบลราชธานี	ลำโดมน้อย	14-45-23	105-24-54	ชลป.	-	1998-Con't
70	M.149	แม่น้ำมูล	บ้านสาบเมือง	อ.ปากซอ	จ.นครราชสีมา	ลำตะคอง	14-45-28	101-27-40	ชลป.	248	1994-1997
71	M.150	แม่น้ำมูล	บ้านหนองสาหร่าย	อ.ปากซอ	จ.นครราชสีมา	ลำตะคอง	14-45-30	101-31-19	ชลป.	35	1994-Con't
72	52501	แม่น้ำมูล	ห้วยขยุงที่บ้านไร่เจริญ	อ.เบญจลักษ์	จ.ศรีสะเกษ	ห้วยขยุง	14-46-24	104-40-05	ทน.	590	1979-2003
73	M.161	แม่น้ำมูล	บ้านบัวงาม	อ.บุญเทริก	จ.อุบลราชธานี	ลำโดมน้อย	14-46-31	105-23-24	ชลป.	-	1998-Con't
74	M.138	แม่น้ำมูล	บ้านท่าปาง	อ.ซุซันท์	จ.ศรีสะเกษ	ห้วยสำราญ	14-46-54	104-07-34	ชลป.	103	1987-2000
75	M.170	แม่น้ำมูล	บ้านคำสำราญ	อ.เดชอุดม	จ.อุบลราชธานี	ลำโดมใหญ่	14-47-19	105-06-10	ชลป.	-	Con't

สถานีวัดน้ำท่าในลุ่มน้ำมูล (ต่อ)

ลำดับที่	รหัสสถานี	แม่น้ำ	ชื่อสถานี	อำเภอ	จังหวัด	ชื่อลุ่มน้ำย่อย	ตำแหน่ง		หน่วยงาน รับผิดชอบ	พื้นที่รับน้ำฝน ตร.กม.	ช่วงสถิติที่ บันทึกข้อมูล
							เส้นรุ้ง	เส้นแวง			
76	M.137	แม่น้ำมูล	บ้านระกา	อ.ขุขันธ์	จ.ศรีสะเกษ	ห้วยสำราญ	14-47-31	104-10-41	ชลป.	92	1987-Con't
77	M.97	แม่น้ำมูล	บ้านชัยมงคล	อ.ปรางค์ชัย	จ.นครราชสีมา	ลำพระเพลิง	14-49-44	102-03-43	ชลป.	-	1978-1978,1979-1994
78	M.38A	แม่น้ำมูล	บ้านคลองไผ่	อ.ปากช่อง	จ.นครราชสีมา	ลำตะคอง	14-50-21	101-33-22	ชลป.	-	1962-1964
82	M.38C	แม่น้ำมูล	บ้านคลองไผ่	อ.สีคิ้ว	จ.นครราชสีมา	ลำตะคอง	14-52-06	101-33-54	ชลป.	209	1962-1962,1963-Con't
83	51603	แม่น้ำมูล	ลำชีที่บ้านละลูน	อ.กระสัง	จ.บุรีรัมย์	ลำชี	14-52-28	103-22-59	ทน.	789	1990-2003
84	M.98	แม่น้ำมูล	บ้านพยุห์	อ.พยุห์	จ.ศรีสะเกษ	ห้วยทา	14-52-39	104-26-17	ชลป.	288	1978-1988,1989-Con't
85	TMD.15	แม่น้ำมูล	สุรินทร์ (สภษ.)	อ.เมืองสุรินทร์	จ.สุรินทร์	ลำชี	14-53-32	103-27-32	อต.	-	
86	M.80	แม่น้ำมูล	สะพานเดชอุดม	อ.เดชอุดม	จ.อุบลราชธานี	ลำโดมใหญ่	14-53-53	105-05-10	ชลป.	1589	1965-2000
87	52901	แม่น้ำมูล	ลำโดมใหญ่ที่เดชอุดม	อ.เดชอุดม	จ.อุบลราชธานี	ลำโดมใหญ่	14-53-54	105-04-48	ทน.	-	1962-1976
88	M.26	แม่น้ำมูล	บ้านลำชี	อ.เมืองสุรินทร์	จ.สุรินทร์	ลำชี	14-54-03	103-24-22	ชลป.	501	1954-1966,1967-Con't
89	M.1	แม่น้ำมูล	สูงเนิน	อ.สูงเนิน	จ.นครราชสีมา	ลำตะคอง	14-54-10	101-49-26	ชลป.	-	1951-1957
90	M.2A	แม่น้ำมูล	บ้านด่านตะกา	อ.เฉลิมพระเกียรติ	จ.นครราชสีมา	ลำน้ำมูลตอนบน	14-57-57	102-14-38	ชลป.	-	Con't
91	M.47	แม่น้ำมูล	บ้านวังแวง	อ.สีคิ้ว	จ.นครราชสีมา	ลำตะคอง	14-58-20	101-41-02	ชลป.	-	1965-1973
92	M.164	แม่น้ำมูล	ลำตะคอง	อ.เมืองนครราชสีมา	จ.นครราชสีมา	ลำตะคอง	14-58-57	102-05-53	ชลป.	-	1999-Con't
93	M.48	แม่น้ำมูล	บ้านสุขุม	อ.สีคิ้ว	จ.นครราชสีมา	ลำตะคอง	14-59-11	101-41-10	ชลป.	-	1965-1973
94	M.2	แม่น้ำมูล	บ้านท่าช้าง	อ.เฉลิมพระเกียรติ	จ.นครราชสีมา	ลำน้ำมูลตอนบน	15-00-03	102-15-58	ชลป.	528	1950-1959,1961-Con't
95	M.176	แม่น้ำมูล	บ้านโนนศรีโคด	อ.กันทรารมย์	จ.ศรีสะเกษ	ห้วยขยุง	15-00-18	104-38-14	ชลป.	-	Con't
96	52502	แม่น้ำมูล	ทุ่งที่บ้านสะพานห้วยขยุง (บ้านโนนสี)	อ.กันทรารมย์	จ.ศรีสะเกษ	ห้วยขยุง	15-00-18	104-38-17	ทน.	1203	1979-2003
97	M.105	แม่น้ำมูล	บ้านจักราช	อ.จักราช	จ.นครราชสีมา	ลำจักราช	15-00-42	102-24-25	ชลป.	123	1980-Con't
98	M.8	แม่น้ำมูล	บ้านหนองแสง	อ.ลำปลายมาศ	จ.บุรีรัมย์	ลำปลายมาศ	15-01-05	102-48-54	ชลป.	403	1951-1966,1967-Con't
99	50101	แม่น้ำมูล	น้ำมูลที่บ้านส้ม	อ.เฉลิมพระเกียรติ	จ.นครราชสีมา	ลำน้ำมูลตอนบน	15-01-06	102-17-13	ทน.	648	1979-2003
100	M.140	แม่น้ำมูล	ห้วยกล้า	อ.วังหิน	จ.ศรีสะเกษ	ห้วยสำราญ	15-01-15	104-15-07	ชลป.	100	1987-1997

สถานีวัดน้ำท่าใน ลุ่มน้ำมูล (ต่อ)

ลำดับที่	รหัสสถานี	แม่น้ำ	ชื่อสถานี	อำเภอ	จังหวัด	ชื่อลุ่มน้ำย่อย	ตำแหน่ง		หน่วยงาน รับผิดชอบ	พื้นที่รับน้ำฝน ตร.กม.	ช่วงสถิติ บันทึกข้อมูล
							เส้นรุ้ง	เส้นแวง			
101	M.42	แม่น้ำมูล	บ้านห้วยทับทัน	อ.ห้วยทับทัน	จ.ศรีสะเกษ	ห้วยทับทัน	15-02-42	104-01-30	ชลป.	615	1972-Con't
102	52101	แม่น้ำมูล	ห้วยทับทันที่บ้านห้วยทับทัน	อ.ห้วยทับทัน	จ.ศรีสะเกษ	ห้วยทับทัน	15-02-50	104-01-26	ทน.	701	1979-2003
103	M.123	แม่น้ำมูล	บ้านกุดหนอง	อ.เมืองศรีสะเกษ	จ.ศรีสะเกษ	ห้วยสำราญ	15-03-53	104-20-56	ชลป.	120	1983-1984,1985-2000
104	052901(E)	แม่น้ำมูล	บ้านนาเขีย	อ.พิบูลมังสาหาร	จ.อุบลราชธานี	ลำโดมใหญ่	15-04-03	105-04-30	กฟผ.	0	1994-2001
108	M.9	แม่น้ำมูล	บ้านหนองหญ้าปล้อง	อ.เมืองศรีสะเกษ	จ.ศรีสะเกษ	ห้วยสำราญ	15-07-00	104-19-19	ชลป.	733	1954-1970,1971-Con't
109	M.79	แม่น้ำมูล	บ้านฝางคำ	อ.สิรินธร	จ.อุบลราชธานี	ลำโดมน้อย	15-07-19	105-23-42	ชลป.	1301	1965-1969
110	50116	แม่น้ำมูล	น้ำมูลที่ปากห้วยขยุง	อ.วารินชำราบ	จ.อุบลราชธานี	ห้วยขยุง	15-07-32	104-41-35	ทน.	-	1980-2003
111	52302	แม่น้ำมูล	ห้วยสำราญที่บ้านท่าเรือ	อ.เมืองศรีสะเกษ	จ.ศรีสะเกษ	ห้วยสำราญ	15-07-43	104-20-13	ทน.	658	1979-2003
112	50115	แม่น้ำมูล	น้ำมูลที่บ้านท่าช้าง	อ.กันทรารมย์	จ.ศรีสะเกษ	ลำน้ำมูลส่วนที่ 3	15-07-59	104-30-43	ทน.	-	1979-2003
113	M.159	แม่น้ำมูล	บ้านหลุมดิน	อ.จอมพระ	จ.สุรินทร์	ลำชี	15-08-24	103-25-55	ชลป.	-	1998-Con't
114	M.136	แม่น้ำมูล	บ้านสำโรง	อ.โนนไทย	จ.นครราชสีมา	ลำเชียงไกร	15-08-32	102-00-18	ชลป.	66	1987-1998,1999-Con't
115	M.75	แม่น้ำมูล	บ้านโนนยาง	อ.พิบูลมังสาหาร	จ.อุบลราชธานี	ลำน้ำมูลตอนล่าง	15-09-53	105-17-02	ชลป.	309	1965-Con't
116	M.120	แม่น้ำมูล	บ้ำท่าชีเหล็ก	อ.ด่านขุนทด	จ.นครราชสีมา	ลำเชียงไกร	15-09-58	101-36-58	ชลป.	-	1983-1997
117	M.103	แม่น้ำมูล	วัดสระซ้อรักษ์	อ.ด่านขุนทด	จ.นครราชสีมา	ลำเชียงไกร	15-10-13	101-48-58	ชลป.	13	1979-1997
118	M.103A	แม่น้ำมูล	วัดสระซ้อรักษ์	อ.ด่านขุนทด	จ.นครราชสีมา	ลำเชียงไกร	15-10-13	101-48-58	ชลป.	48	1986-1988
119	M.167	แม่น้ำมูล	บ้านโนนไม้แดง	อ.ชุมพวง	จ.นครราชสีมา	ลำปลายมาศ	15-10-26	102-40-23	ชลป.	-	1999-Con't
120	M.10	แม่น้ำมูล	บ้านผักชะ	อ.เมืองศรีสะเกษ	จ.ศรีสะเกษ	ลำน้ำมูลส่วนที่ 3	15-10-28	104-23-20	ชลป.	-	1951-Con't
121	M.36	แม่น้ำมูล	บ้านวังหิน	อ.พิมาย	จ.นครราชสีมา	ลำน้ำมูลตอนบน	15-11-09	102-29-49	ชลป.	-	1961-1973
122	M.112	แม่น้ำมูล	บ้านโคกใหญ่	อ.สตึก	จ.บุรีรัมย์	ห้วยตาแดง	15-11-44	103-12-22	ชลป.	258	1982-Con't
123	M.28	แม่น้ำมูล	บ้านสม	อ.โนนสูง	จ.นครราชสีมา	ลำเชียงไกร	15-11-50	102-21-18	ชลป.	-	1954-1956
124	M.30	แม่น้ำมูล	พิมาย	อ.พิมาย	จ.นครราชสีมา	ลำน้ำมูลตอนบน	15-12-12	102-30-04	ชลป.	-	1961-1971
125	052201(E)	แม่น้ำมูล	บ้านท่ากกแด้	อ.เมืองอุบลราชธานี	จ.อุบลราชธานี	ลำน้ำมูลส่วนที่ 3	15-12-20	104-49-26	กฟผ.	-	1994-2002

สถานีวัดน้ำทำใน คู่มือน้ำมูล (ต่อ)

ลำดับที่	รหัสสถานี	แม่น้ำ	ชื่อสถานี	อำเภอ	จังหวัด	ชื่อคู่มือน้ำย่อย	ตำแหน่ง		หน่วยงาน รับผิดชอบ	พื้นที่รับน้ำฝน ตร.กม.	ช่วงสถิติ บันทึกข้อมูล
							เส้นรุ้ง	เส้นแวง			
126	53203	แม่น้ำมูล	ลำโดมน้อยที่ตั้งเขื่อนสิรินธร	อ.สิรินธร	จ.อุบลราชธานี	ลำโดมน้อย	15-12-42	105-25-48	ทน.	1155	1965-1969
127	M.151	แม่น้ำมูล	บ้านจะบก	อ.พิมาย	จ.นครราชสีมา	ลำน้ำมูลตอนบน	15-13-12	102-28-22	ชลป.	725	1994-Con't
128	M.7	แม่น้ำมูล	สะพานเสรีประชาธิปไตย	อ.เมืองอุบลราชธานี	จ.อุบลราชธานี	ลำน้ำมูลส่วนที่ 3	15-13-17	104-51-40	ชลป.	18467	1945-Con't
129	50117	แม่น้ำมูล	รวจอุทกวิทยาอุบลราชธานี (น้ำมูล)	อ.เมืองอุบลราชธานี	จ.อุบลราชธานี	ลำน้ำมูลส่วนที่ 3	15-13-18	104-51-43	ทน.	19839	1960-2003
130	M.3	แม่น้ำมูล	สะพานท่าสงกรานต์	อ.พิมาย	จ.นครราชสีมา	ลำน้ำมูลตอนบน	15-13-27	102-29-53	ชลป.	-	1936-1949
134	M.11A	แม่น้ำมูล	แม่น้ำมูล	อ.พิบูลมังสาหาร	จ.อุบลราชธานี	ลำน้ำมูลตอนล่าง	15-14-27	105-14-56	ชลป.	-	1954-Con't
135	053005(E)	แม่น้ำมูล	แก่งสะพานท้ายน้ำ	อ.พิบูลมังสาหาร	จ.อุบลราชธานี	ลำน้ำมูลตอนล่าง	15-14-29	105-14-56	กฟผ.	-	1989-2001
136	50121	แม่น้ำมูล	น้ำมูลที่แก่งคำพวง (บ้านขาด)	อ.พิบูลมังสาหาร	จ.อุบลราชธานี	ลำน้ำมูลตอนล่าง	15-14-29	105-17-20	ทน.	-	1979-2003
137	50202	แม่น้ำมูล	ลำประสาดที่บ้านท่ากระแสง	อ.โนนสูง	จ.นครราชสีมา	ลำสะเทต	15-14-42	102-21-11	ทน.	-	1987-2002
138	053004(E)	แม่น้ำมูล	แก่งสะพานเหนือน้ำ	อ.พิบูลมังสาหาร	จ.อุบลราชธานี	ลำน้ำมูลตอนล่าง	15-14-45	105-14-42	กฟผ.	-	1989-2001
139	50119	แม่น้ำมูล	น้ำมูลที่เหนือแก่งสะพาน	อ.พิบูลมังสาหาร	จ.อุบลราชธานี	ลำน้ำมูลตอนล่าง	15-14-46	105-14-35	ทน.	-	1979-2003
140	M.11	แม่น้ำมูล	แก่งสะพาน	อ.พิบูลมังสาหาร	จ.อุบลราชธานี	ลำน้ำมูลตอนล่าง	15-14-46	105-14-38	ชลป.	17777	1951-1973
141	M.37	แม่น้ำมูล	บ้านท่าลาด แคไทย	อ.โนนสูง	จ.นครราชสีมา	ลำสะเทต	15-15-34	102-25-16	ชลป.	-	1958-1974
142	50125	แม่น้ำมูล	น้ำมูลที่แก่งคันหัววัว (บ้านหัวไธ)	อ.สิรินธร	จ.อุบลราชธานี	ลำน้ำมูลตอนล่าง	15-15-53	105-27-25	ทน.	-	1979-2003
143	053002(E)	แม่น้ำมูล	วัดราชศรัทธา	อ.สิรินธร	จ.อุบลราชธานี	ลำน้ำมูลตอนล่าง	15-15-55	105-18-50	กฟผ.	-	1993-2001
144	M.133	แม่น้ำมูล	บ้านหนองหู	อ.รัตนบุรี	จ.สุรินทร์	ห้วยทับทัน	15-16-35	104-00-00	ชลป.	-	1986-2000
145	53002	แม่น้ำมูล	น้ำมูลที่บ้านหัวฮี	อ.โขงเจียม	จ.อุบลราชธานี	ลำน้ำมูลตอนล่าง	15-17-12	105-28-12	ทน.	-	1969-2001
146	50122	แม่น้ำมูล	น้ำมูลที่แก่งคันลิ้ม (บ้านคันลิ้ม)	อ.พิบูลมังสาหาร	จ.อุบลราชธานี	ลำน้ำมูลตอนล่าง	15-17-19	105-20-42	ทน.	-	1979-2003
147	M.131	แม่น้ำมูล	บ้านจาน	กิ่งอ.ลำทะเมนชัย	จ.นครราชสีมา	ลำน้ำมูลส่วนที่ 2	15-17-30	102-54-43	ชลป.	-	1984-Con't
148	53004	แม่น้ำมูล	น้ำมูลที่บ้านแก่งสะพาน	อ.สิรินธร	จ.อุบลราชธานี	ลำน้ำมูลตอนล่าง	15-17-33	105-22-34	ทน.	-	1979-2001
149	50123	แม่น้ำมูล	น้ำมูลที่แก่งชาเนียร (บ้านลาดวารี)	อ.สิรินธร	จ.อุบลราชธานี	ลำน้ำมูลตอนล่าง	15-17-33	105-22-34	ทน.	-	1979-2003
150	M.6A	แม่น้ำมูล	บ้านสตึก	อ.สตึก	จ.บุรีรัมย์	ลำน้ำมูลส่วนที่ 2	15-17-44	103-17-49	ชลป.	2094	1971-1981,1981-Con't

สถานีวัดน้ำท่าใน ลุ่มน้ำมูล (ต่อ)

ลำดับที่	รหัสสถานี	แม่น้ำ	ชื่อสถานี	อำเภอ	จังหวัด	ชื่อลุ่มน้ำย่อย	ตำแหน่ง		หน่วยงาน รับผิดชอบ	พื้นที่รับน้ำฝน ตร.กม.	ช่วงสถิติ บันทึกข้อมูล
							เส้นรุ้ง	เส้นแวง			
151	50124	แม่น้ำมูล	น้ำมูลที่แก่งตุงลุง (บ้านสุวรรณวารี)	อ.สิรินธร	จ.อุบลราชธานี	ลำน้ำมูลตอนล่าง	15-17-59	105-24-36	ทน.	-	1979-2003
152	50113	แม่น้ำมูล	น้ำมูลที่บ้านท่า	อ.ราชไศล	จ.ศรีสะเกษ	ลำน้ำมูลส่วนที่ 3	15-18-06	104-12-29	ทน.	-	1969-2003
153	50105	แม่น้ำมูล	น้ำมูลที่สตึก	อ.ชุมพลบุรี	จ.สุรินทร์	ลำน้ำมูลส่วนที่ 2	15-18-12	103-17-24	ทน.	3758	1978-2003
154	053001(E)	แม่น้ำมูล	บ้านสะวัง	กิ่งอ.สว่างวีระวงศ์	จ.อุบลราชธานี	ลำน้ำมูลส่วนที่ 3	15-18-18	105-06-40	กฟผ.	-	1992-2001
155	053003(E)	แม่น้ำมูล	วัดปากคม	อ.พิบูลมังสาหาร	จ.อุบลราชธานี	ลำน้ำมูลตอนล่าง	15-18-20	105-10-26	กฟผ.	-	1992-2001
156	51602	แม่น้ำมูล	ลำชีที่บ้านลำดิน	อ.สตึก	จ.บุรีรัมย์	ลำน้ำมูลส่วนที่ 2	15-18-24	103-25-59	ทน.	-	1979-2002
160	50102	แม่น้ำมูล	น้ำมูลที่บ้านขามกลาง	อ.พิมาย	จ.นครราชสีมา	ลำน้ำมูลตอนบน	15-18-54	102-36-36	ทน.	26	1987-2003
161	416	แม่น้ำมูล	สอท.ท่าตูม	อ.ท่าตูม	จ.สุรินทร์	ลำน้ำมูลส่วนที่ 2	15-19-00	103-40-59	อศ.	-	1967-2003
162	20140	แม่น้ำมูล	แม่น้ำโขงที่บ้านห้วยหมากใต้	อ.โขงเจียม	จ.อุบลราชธานี	ลำน้ำมูลตอนล่าง	15-19-06	105-31-30	ทน.	-	1967-2003
163	50108	แม่น้ำมูล	น้ำมูลที่บ้านท่าตูม	อ.ท่าตูม	จ.สุรินทร์	ลำน้ำมูลส่วนที่ 2	15-19-24	103-40-59	ทน.	3759	1978-2003
164	M.4	แม่น้ำมูล	บ้านพงสวาย	อ.ท่าตูม	จ.สุรินทร์	ลำน้ำมูลส่วนที่ 2	15-19-30	103-40-59	ชลป.	3807	1937-Con't
165	M.179	แม่น้ำมูล	บ้านท่าวารี	อ.เขื่องใน	จ.อุบลราชธานี	ลำเซบาย	15-19-34	104-41-08	ชลป.	-	Con't
166	M.29	แม่น้ำมูล	บ้านท่าวารี	อ.เขื่องใน	จ.อุบลราชธานี	ลำเซบาย	15-19-35	104-41-06	ชลป.	-	1954-1957
167	M.6	แม่น้ำมูล	ชุมพลบุรี	อ.สตึก	จ.บุรีรัมย์	ลำน้ำมูลส่วนที่ 2	15-19-54	103-23-42	ชลป.	-	1947-1969
168	50106	แม่น้ำมูล	น้ำมูลที่ชุมพลบุรี (บ้านทัพค่าย)	อ.ชุมพลบุรี	จ.สุรินทร์	ลำน้ำมูลส่วนที่ 2	15-20-00	103-22-59	ทน.	2321	1978-2003
169	50112	แม่น้ำมูล	น้ำมูลที่ราชไศล (บ้านกลาง)	อ.ราชไศล	จ.ศรีสะเกษ	ลำน้ำมูลส่วนที่ 3	15-20-07	104-09-40	ทน.	6507	1979-2003
170	TMD.16	แม่น้ำมูล	ราชไศล	อ.ราชไศล	จ.ศรีสะเกษ	ลำน้ำมูลส่วนที่ 3	15-20-14	104-09-11	อศ.	-	1968-2003
171	M.5	แม่น้ำมูล	บ้านเมืองคง	อ.ราชไศล	จ.ศรีสะเกษ	ลำน้ำมูลส่วนที่ 3	15-20-16	104-09-29	ชลป.	6113	1955-Con't
172	50107	แม่น้ำมูล	น้ำมูลที่บ้านนาแซง	กิ่งอ.แคนดง	จ.บุรีรัมย์	ลำน้ำมูลส่วนที่ 2	15-21-05	103-09-58	ทน.	-	1993-2003
173	52801	แม่น้ำมูล	ลำเซ ที่บ้านท่าลาด	อ.ดอนมดแดง	จ.อุบลราชธานี	ลำเซ	15-21-14	105-04-01	ทน.	-	1976-2002
174	52804	แม่น้ำมูล	ห้วยริ้วคະที่บ้านจิกเทิง	อ.ตาลชุม	จ.อุบลราชธานี	ลำเซ	15-21-18	105-06-47	ทน.	-	1972-1975
175	52802	แม่น้ำมูล	ห้วยป่าหังที่บ้านเชียงแก้ว	อ.ตาลชุม	จ.อุบลราชธานี	ลำเซ	15-22-18	105-06-25	ทน.	-	1972-2002

สถานีวัดน้ำท่าใน คู่มือน้ำมูล (ต่อ)

ลำดับที่	รหัสสถานี	แม่น้ำ	ชื่อสถานี	อำเภอ	จังหวัด	ชื่อคู่น้ำย่อย	ตำแหน่ง		หน่วยงาน รับผิดชอบ	พื้นที่รับน้ำฝน ตร.กม.	ช่วงสถิติที่ บันทึกข้อมูล
							เส้นรุ้ง	เส้นแวง			
176	50103	แม่น้ำมูล	น้ำมูลที่บ้านท่าหว่า	อ.ชุมพวง	จ.นครราชสีมา	ลำน้ำมูลตอนบน	15-22-48	102-44-17	ทน.	1962	1987-2003
177	50109	แม่น้ำมูล	น้ำมูลที่บ้านดงเค็ง	อ.ท่าตูม	จ.สุรินทร์	ลำน้ำมูลส่วนที่ 2	15-24-47	103-49-30	ทน.	-	1994-2003
178	50104	แม่น้ำมูล	น้ำมูลที่บ้านนุ่งเบา	อ.คูเมือง	จ.บุรีรัมย์	ลำน้ำมูลส่วนที่ 2	15-26-00	103-00-54	ทน.	3941	1979-2003
179	TMD.14	แม่น้ำมูล	พุทไธสง สน.ทดคลองใหม่	อ.พุทไธสง	จ.บุรีรัมย์	ลำน้ำมูลส่วนที่ 2	15-26-00	103-01-01	อต.	-	1970-2003
180	M.104	แม่น้ำมูล	บ้านวังปรีด	อ.พุทไธสง	จ.บุรีรัมย์	ลำน้ำมูลส่วนที่ 2	15-26-02	103-00-58	ชลป.	-	1980-Con't
181	M.175	แม่น้ำมูล	บ้านหนองสาหร่าย	อ.สุวรรณภูมิ	จ.ร้อยเอ็ด	ลำน้ำมูล	15-26-20	103-45-26	ชลป.	-	Con't
182	M.110	แม่น้ำมูล	บ้านดอนใหญ่ใต้	อ.ศรีเมืองใหม่	จ.อุบลราชธานี	ห้วยตุงลุง	15-26-33	105-18-32	ชลป.	477	1982-Con't
186	50111	แม่น้ำมูล	น้ำมูลที่บ้านหมากยาง	อ.รัตนบุรี	จ.สุรินทร์	ลำน้ำมูลส่วนที่ 2	15-27-44	103-53-46	ทน.	-	1984-2003
187	50110	แม่น้ำมูล	น้ำมูลที่บ้านเตย	อ.สุวรรณภูมิ	จ.ร้อยเอ็ด	ลำน้ำมูลส่วนที่ 2	15-27-52	103-51-14	ทน.	-	1994-2003
188	51301	แม่น้ำมูล	ลำสะทาดที่บ้านดอนหมั่น	อ.ประทาย	จ.นครราชสีมา	ลำสะทาด	15-29-36	102-46-05	ทน.	-	1987-2000
189	52701	แม่น้ำมูล	เขาบายที่บ้านปากอ (บ้านเหล่าปากอ)	อ.ม่วงสามสิบ	จ.อุบลราชธานี	ลำเขาบาย	15-30-06	104-36-00	ทน.	-	1979-2003
190	M.69	แม่น้ำมูล	บ้านท่าบ่อแวง	อ.ตระการพืชผล	จ.อุบลราชธานี	ลำเซ	15-30-11	104-58-01	ชลป.	1245	1969-1970,1971-Con't
191	M.174	แม่น้ำมูล	บ้านโนนสมบุรณ์	กิ่งอ.เมืองยาง	จ.นครราชสีมา	ลำสะทาด	15-30-40	102-51-13	ชลป.	-	Con't
192	M.106	แม่น้ำมูล	บ้านป่าลาน	อ.พยัคฆภูมิพิสัย	จ.มหาสารคาม	ลำน้ำมูล	15-30-49	103-11-31	ชลป.	-	1980-1995
193	M.107	แม่น้ำมูล	บ้านเม็กดำ	อ.พุทไธสง	จ.บุรีรัมย์	ลำพังชู	15-32-00	103-05-28	ชลป.	202	1981-Con't
194	M.141	แม่น้ำมูล	บ้านเขเปิด	อ.ตระการพืชผล	จ.อุบลราชธานี	ลำเซ	15-32-24	104-58-44	ชลป.	220	1986-2000
195	M.92	แม่น้ำมูล	บ้านหัวสะพาน	อ.พุทไธสง	จ.บุรีรัมย์	ลำพังชู	15-32-57	103-04-19	ชลป.	228	1978-1997
196	M.125	แม่น้ำมูล	บ้านห้วยไฮ	อ.บ้านใหม่ไชยพจน์	จ.บุรีรัมย์	ห้วยเอ็ก	15-33-12	102-47-49	ชลป.	-	1983-Con't
197	M.124	แม่น้ำมูล	บ้านโนน	อ.บ้านใหม่ไชยพจน์	จ.บุรีรัมย์	ลำสะทาด	15-33-53	102-52-55	ชลป.	-	1983-Con't
198	52001	แม่น้ำมูล	ลำเสียวใหญ่ที่บ้านภูพระโกนา	อ.สุวรรณภูมิ	จ.ร้อยเอ็ด	ลำเสียวใหญ่	15-34-12	103-49-23	ทน.	416	1979-2003
199	M.95	แม่น้ำมูล	บ้านกู่	อ.สุวรรณภูมิ	จ.ร้อยเอ็ด	ลำเสียวใหญ่	15-34-12	103-49-26	ชลป.	493	1978-Con't
200	M.132	แม่น้ำมูล	บ้านโหม่น	อ.ตระการพืชผล	จ.อุบลราชธานี	ลำเซ	15-34-46	105-04-01	ชลป.	36	1984-Con't

สถานีวัดน้ำท่าใน ลุ่มน้ำมูล (ต่อ)

ลำดับที่	รหัสสถานี	แม่น้ำ	ชื่อสถานี	อำเภอ	จังหวัด	ชื่อลุ่มน้ำย่อย	ตำแหน่ง		หน่วยงาน รับผิดชอบ	พื้นที่รับน้ำฝน ตร.กม.	ช่วงสถิติที่ บันทึกข้อมูล
							เส้นรุ้ง	เส้นแวง			
201	M.127	แม่น้ำมูล	บ้านนาไฮ	อ.ตระการพิชผล	จ.อุบลราชธานี	ลำเซ	15-38-37	104-55-55	ชลป.	237	1984-1998,1999-Con't
202	M.41	แม่น้ำมูล	เกษตรวิสัย	อ.เกษตรวิสัย	จ.ร้อยเอ็ด	ลำเสียวใหญ่	15-38-46	103-33-54	ชลป.	105	1971-1995
203	M.35	แม่น้ำมูล	บ้านยางเหลือ	อ.สุวรรณภูมิ	จ.ร้อยเอ็ด	ลำเสียวน้อย	15-38-49	103-45-00	ชลป.	136	1971-1992
204	M.168	แม่น้ำมูล	บ้านแก้งอะฮวน	อ.ตระการพิชผล	จ.อุบลราชธานี	ห้วยตุงลุง	15-40-32	105-13-34	ชลป.	-	1999-Con't
205	M.178	แม่น้ำมูล	บ้านหนองเต่า	อ.ตระการพิชผล	จ.อุบลราชธานี	ลำเซ	15-42-48	105-01-58	ชลป.	-	Con't
206	M.157	แม่น้ำมูล	บ้านนิคม	อ.ป่าดัว	จ.ยโสธร	ห้วยโพ	15-48-17	104-19-52	ชลป.	158	1997-Con't
207	M.32	แม่น้ำมูล	บ้านเชียงเพ็ง	อ.เมืองอำนาจเจริญ	จ.อำนาจเจริญ	ลำเซบาย	15-50-20	104-27-36	ชลป.	756	1954-1961,1962-Con't
208	M.32A	แม่น้ำมูล	บ้านแก้ง	อ.เมืองอำนาจเจริญ	จ.อำนาจเจริญ	ลำเซบาย	15-54-05	104-28-19	ชลป.	768	1968-1974,1997-2000
212	M.109	แม่น้ำมูล	บ้านห้วยสะแบก	อ.เลิงนกทา	จ.ยโสธร	ลำเซบาย	16-07-27	104-36-11	ชลป.	-	1982-1997
213	M.128	แม่น้ำมูล	บ้านกุดไซติ	อ.เลิงนกทา	จ.ยโสธร	ลำเซบาย	16-13-31	104-30-40	ชลป.	-	1984-1987

ตารางที่ ก.8 สถานีวัดน้ำทำในลุ่มน้ำปิง

สถานีวัดน้ำทำใน ลุ่มน้ำแม่ น้ำปิง											
ลำดับที่	รหัสสถานี	แม่ น้ำ	ชื่อสถานี	อำเภอ	จังหวัด	ชื่อลุ่มน้ำย่อย	ตำแหน่ง		หน่วยงาน รับผิดชอบ	พื้นที่รับน้ำฝน ตร.กม.	ช่วงสถิติที่ บันทึกข้อมูล
							เส้นรุ้ง	เส้นแวง			
1	P.17	แม่ น้ำปิง	บ้านท่าจั่ว	อ.บรรพตพิสัย	จ.นครสวรรค์	แม่ น้ำปิงตอนล่าง	15-56-02	99-58-49	ชลป.	8187	1954-Con't
2	P.16	แม่ น้ำปิง	บ้านแสนตอ	อ.ชาณุวรลักษบุรี	จ.กำแพงเพชร	แม่ น้ำปิงตอนล่าง	16-03-42	99-51-51	ชลป.	7078	1954-1968,1969-Con't
3	P.35	แม่ น้ำปิง	บ้านปางตาไว	อ.ปางศิลาทอง	จ.กำแพงเพชร	แม่ น้ำปิงตอนล่าง	16-04-22	99-24-18	ชลป.	300	1974-Con't
4	P.78	แม่ น้ำปิง	บ้านสามเรือน	อ.คลองขลุง	จ.กำแพงเพชร	แม่ น้ำปิงตอนล่าง	16-11-09	99-36-10	ชลป.	-	1999-Con't
5	P.15	แม่ น้ำปิง	หน้าวัดศรีภิรมย์	อ.คลองขลุง	จ.กำแพงเพชร	แม่ น้ำปิงตอนล่าง	16-12-50	99-43-26	ชลป.	8757	1954-Con't
6	P.47	แม่ น้ำปิง	บ้านโป่งน้ำร้อน	อ.คลองลาน	จ.กำแพงเพชร	คลองสวนหมาก	16-20-03	99-16-29	ชลป.	221	1983-Con't
7	P.26	แม่ น้ำปิง	บ้านใหม่	อ.เมืองกำแพงเพชร	จ.กำแพงเพชร	คลองสวนหมาก	16-26-54	99-25-57	ชลป.	273	1963-1975
8	P.26A	แม่ น้ำปิง	บ้านใหม่	อ.เมืองกำแพงเพชร	จ.กำแพงเพชร	คลองสวนหมาก	16-26-57	99-26-27	ชลป.	335	1971-Con't
9	P.7	แม่ น้ำปิง	น้ำปิงที่อำเภอเมืองกำแพงเพชร	อ.เมืองกำแพงเพชร	จ.กำแพงเพชร	แม่ น้ำปิงตอนล่าง	16-28-15	99-31-51	ชลป.	-	1950-1960
10	P.7A	แม่ น้ำปิง	โนเมือง	อ.เมืองกำแพงเพชร	จ.กำแพงเพชร	แม่ น้ำปิงส่วนที่ 4	16-28-38	99-31-06	ชลป.	6444	1960-1968,1969-Con't
11	P.62	แม่ น้ำปิง	บ้านปางขนุน	อ.เมืองกำแพงเพชร	จ.กำแพงเพชร	คลองสวนหมาก	16-29-27	99-16-29	ชลป.	-	1986-1997
12	P.50	แม่ น้ำปิง	บ้านดอสม	กิ่งอ.วังเจ้า	จ.ตาก	คลองวังเจ้า	16-32-59	99-15-00	ชลป.	-	1983-1998
13	P.50A	แม่ น้ำปิง	บ้านไทยทวี	กิ่งอ.วังเจ้า	จ.ตาก	คลองวังเจ้า	16-32-59	99-15-00	ชลป.	-	1999-Con't
14	P.18A	แม่ น้ำปิง	บ้านวังเจ้า	กิ่งอ.โกสัมพี	จ.กำแพงเพชร	คลองวังเจ้า	16-40-39	99-16-36	ชลป.	-	1954-1955
15	P.18	แม่ น้ำปิง	บ้านวังเจ้า	กิ่งอ.โกสัมพี	จ.กำแพงเพชร	แม่ น้ำปิงส่วนที่ 4	16-40-57	99-16-40	ชลป.	-	1954-1955,1957-1959,1963-1969
16	P.51	แม่ น้ำปิง	บ้านนาโบสถ์	กิ่งอ.วังเจ้า	จ.ตาก	แม่ น้ำปิงส่วนที่ 4	16-41-11	99-09-20	ชลป.	-	1983-Con't
17	P.46	แม่ น้ำปิง	บ้านท่าช้างใต้	อ.เมืองตาก	จ.ตาก	ห้วยแม่ท้อ	16-50-18	99-00-57	ชลป.	-	1982-1997
18	P.2A	แม่ น้ำปิง	บ้านท่าแค	อ.เมืองตาก	จ.ตาก	แม่ น้ำปิงส่วนที่ 4	16-51-14	99-07-50	ชลป.	7144	1952-1966,1967-Con't
19	P.2	แม่ น้ำปิง	ท่าระแหง	อ.เมืองตาก	จ.ตาก	แม่ น้ำปิงส่วนที่ 4	16-52-10	99-07-40	ชลป.	-	1932-1953
20	P.32	แม่ น้ำปิง	บ้านวังประจบ	อ.เมืองตาก	จ.ตาก	คลองแม่ระกา	16-55-27	99-18-09	ชลป.	40	1971-1997,1998-2000
21	P.52	แม่ น้ำปิง	บ้านตากตก	อ.บ้านตาก	จ.ตาก	แม่ น้ำปิงส่วนที่ 4	17-02-13	99-03-08	ชลป.	182	1983-Con't
22	P.11	แม่ น้ำปิง	บ้านตากออก	อ.บ้านตาก	จ.ตาก	แม่ น้ำปิงส่วนที่ 4	17-02-25	99-04-22	ชลป.	-	1951-1955,1962-1968
23	60101	แม่ น้ำปิง	แม่ น้ำปิงที่บ้านตาก	อ.บ้านตาก	จ.ตาก	แม่ น้ำปิงส่วนที่ 4	17-03-00	99-04-00	ทน.	3955	1972-2003
24	P.12B	แม่ น้ำปิง	เข้าเขี้ยว	อ.สามเงา	จ.ตาก	แม่ น้ำปิงส่วนที่ 4	17-14-25	98-58-30	ชลป.	-	1954-1955
25	P.12C	แม่ น้ำปิง	บ้านย่านรี	อ.สามเงา	จ.ตาก	แม่ น้ำปิงส่วนที่ 4	17-14-27	99-01-30	ชลป.	6552	1996-Con't

สถานีวัดน้ำท่าใน ลุ่มน้ำปิง (ต่อ)

ลำดับที่	รหัสสถานี	แม่น้ำ	ชื่อสถานี	อำเภอ	จังหวัด	ชื่อลุ่มน้ำย่อย	ตำแหน่ง		หน่วยงาน รับผิดชอบ	พื้นที่รับน้ำฝน ตร.กม.	ช่วงสถิติที่ บันทึกข้อมูล
							เส้นรุ้ง	เส้นแวง			
26	P.8	แม่น้ำปิง	บ้านนา	อ.สามเงา	จ.ตาก	แม่น้ำปิงส่วนที่ 4	17-14-29	98-55-21	ชลป.	-	1952-1954
27	P.12	แม่น้ำปิง	วังกระเจ้า	อ.สามเงา	จ.ตาก	แม่น้ำปิงส่วนที่ 4	17-14-30	99-00-45	ชลป.	4787	1952-1997
28	P.12A	แม่น้ำปิง	เจ้ายันฮี	อ.สามเงา	จ.ตาก	แม่น้ำปิงส่วนที่ 4	17-14-40	98-57-53	ชลป.	-	1952-1955
29	P.10	แม่น้ำปิง	บ้านอัมวาบ	อ.สามเงา	จ.ตาก	แม่น้ำต้น	17-20-45	98-40-10	ชลป.	-	1952-1956
30	61501	แม่น้ำปิง	น้ำแม่ต้นที่บ้านป่าคา	อ.อมก๋อย	จ.เชียงใหม่	แม่น้ำต้น	17-23-23	98-28-32	ทน.	611	1976-2003
35	P.42	แม่น้ำปิง	บ้านแม่บอน	อ.ทุ่งหัวช้าง	จ.ลำพูน	แม่น้ำลี	17-53-16	99-05-20	ชลป.	34	1978-Con't
36	P.61	แม่น้ำปิง	บ้านนาค้อรวี	อ.ฮอด	จ.เชียงใหม่	แม่น้ำปิงส่วนที่ 3	18-03-45	98-32-55	ชลป.	-	1986-1995
37	P.6	แม่น้ำปิง	ปิงที่ ฮอด	อ.ฮอด	จ.เชียงใหม่	แม่น้ำปิงส่วนที่ 3	18-05-52	98-35-56	ชลป.	-	1950-1964
38	P.76	แม่น้ำปิง	บ้านแม่ฮีไอ	อ.ลี	จ.ลำพูน	น้ำแม่ลี	18-08-23	98-53-56	ชลป.	-	1999-Con't
39	061101(E)	แม่น้ำปิง	บ้านกองหิน	อ.ฮอด	จ.เชียงใหม่	แม่น้ำแจ่มตอนล่าง	18-10-30	98-36-00	กฟผ.	-	1970-1974, 1979-2002
40	P.14A	แม่น้ำปิง	น้ำแม่แจ่มที่ ฮอด	อ.ฮอด	จ.เชียงใหม่	แม่น้ำแจ่มตอนล่าง	18-12-02	98-37-01	ชลป.	1254	1958-1968
41	061301(E)	แม่น้ำปิง	อบหลวง	อ.จอมทอง	จ.เชียงใหม่	แม่น้ำแจ่มตอนล่าง	18-13-30	98-28-00	กฟผ.	-	1968-1987
42	P.14	แม่น้ำปิง	แก่งออบหลวง	อ.ฮอด	จ.เชียงใหม่	แม่น้ำแจ่มตอนล่าง	18-13-49	98-33-35	ชลป.	1048	1953-1966, 1967-Con't
43	P.54	แม่น้ำปิง	บ้านตอนฝั่ง	อ.แม่ทา	จ.ลำพูน	น้ำแม่ลี	18-14-31	98-57-52	ชลป.	-	1983-1995
44	61006	แม่น้ำปิง	น้ำแม่ปะที่บ้านผาลาด	อ.จอมทอง	จ.เชียงใหม่	แม่น้ำปิงส่วนที่ 3	18-17-18	98-31-18	ทน.	13	1991-2003
45	P.73	แม่น้ำปิง	บ้านสบสอย	อ.จอมทอง	จ.เชียงใหม่	แม่น้ำปิงส่วนที่ 3	18-17-18	98-39-11	ชลป.	835	1997-Con't
46	061302(E)	แม่น้ำปิง	บ้านแม่คา	อ.แม่แจ่ม	จ.เชียงใหม่	แม่น้ำแจ่มตอนล่าง	18-17-21	98-19-12	กฟผ.	0	1970-1979
47	P.29	แม่น้ำปิง	บ้านโสีง	อ.บ้านโฮ้ง	จ.ลำพูน	น้ำแม่ลี	18-18-35	98-49-35	ชลป.	179	1969-1992
48	61004	แม่น้ำปิง	ห้วยแม่เตี้ยะที่บ้านส้มป่อย	อ.จอมทอง	จ.เชียงใหม่	แม่น้ำกลาง	18-21-46	98-32-06	ทน.	13	1982-2003
49	P.85	แม่น้ำปิง	บ้านหล่ายแก้ว	อ.บ้านโฮ้ง	จ.ลำพูน	น้ำแม่ลี	18-21-56	98-46-31	ชลป.	-	Con't
50	P.53A	แม่น้ำปิง	บ้านแม่ชนิด	อ.แม่ทา	จ.ลำพูน	แม่น้ำกว	18-23-11	99-00-37	ชลป.	-	1984-1987

สถานีวัดน้ำท่าใน ลุ่มน้ำปิง (ต่อ)

ลำดับที่	รหัสสถานี	แม่น้ำ	ชื่อสถานี	อำเภอ	จังหวัด	ชื่อลุ่มน้ำย่อย	ตำแหน่ง		หน่วยงาน รับผิดชอบ	พื้นที่รับน้ำฝน ตร.กม.	ช่วงสถิติที่ บันทึกข้อมูล
							เส้นรุ้ง	เส้นแวง			
51	P.53	แม่น้ำปิง	บ้านแม่ขันด	อ.แม่ทา	จ.ลำพูน	แม่น้ำกว	18-23-11	99-00-37	ชล.	6	1983-1987
52	P.24	แม่น้ำปิง	บ้านสบเตี๊ยะ	อ.จอมทอง	จ.เชียงใหม่	แม่น้ำกลาง	18-23-15	98-40-51	ชล.	272	1954-1974
53	61003	แม่น้ำปิง	ห้วยแม่เตี๊ยะที่บ้านยางแม่เตี๊ยะ	อ.จอมทอง	จ.เชียงใหม่	แม่น้ำกลาง	18-23-24	98-36-55	ทน.	27	1982-2003
54	61005	แม่น้ำปิง	ห้วยแม่เตี๊ยะที่เหนือสบห้วยแม่เตี๊ยะ	อ.จอมทอง	จ.เชียงใหม่	แม่น้ำกลาง	18-24-07	98-36-00	ทน.	16	1982-2003
55	P.24A	แม่น้ำปิง	สะพานประชาอุทิศ	อ.จอมทอง	จ.เชียงใหม่	แม่น้ำกลาง	18-25-01	98-40-29	ชล.	156	1973-Con't
56	P.19	แม่น้ำปิง	บ้านหลวง	อ.จอมทอง	จ.เชียงใหม่	แม่น้ำปิงส่วนที่ 3	18-25-15	98-41-53	ชล.	-	1954-1966
57	P.19A	แม่น้ำปิง	บ้านท่าศาลา	กิ่งอ.เวียงหนองล่อง	จ.ลำพูน	แม่น้ำปิงส่วนที่ 3	18-25-19	98-42-11	ชล.	3073	1958-1964,1965-1996
58	P.19C	แม่น้ำปิง	บ้านท่าศาลา	อ.จอมทอง	จ.เชียงใหม่	แม่น้ำปิงส่วนที่ 3	18-25-21	98-42-00	ชล.	-	1975-1977
59	P.48	แม่น้ำปิง	บ้านแม่สระพวดใน	อ.แม่ทา	จ.ลำพูน	แม่น้ำกว	18-25-21	99-05-15	ชล.	6	1983-1997
60	P.19B	แม่น้ำปิง	บ้านท่าศาลา	อ.จอมทอง	จ.เชียงใหม่	แม่น้ำปิงส่วนที่ 2	18-25-39	98-42-15	ชล.	-	1975-1977
61	P.77	แม่น้ำปิง	บ้านสบแม่สะปิวัด	อ.แม่ทา	จ.ลำพูน	แม่น้ำกว	18-25-57	99-06-00	ชล.	-	1999-Con't
62	61002	แม่น้ำปิง	น้ำแม่ยะที่บ้านหัวเสือ	อ.จอมทอง	จ.เชียงใหม่	แม่น้ำกลาง	18-27-06	98-38-00	ทน.	37	1981-2003
63	P.24C	แม่น้ำปิง	บ้านเมืองกลาง	อ.จอมทอง	จ.เชียงใหม่	แม่น้ำกลาง	18-28-03	98-39-41	ชล.	32	1978-1991
64	P.24B	แม่น้ำปิง	บ้านเมืองกลาง	อ.จอมทอง	จ.เชียงใหม่	แม่น้ำกลาง	18-28-05	98-39-48	ชล.	26	1978-1991
65	P.83	แม่น้ำปิง	บ้านแพม	อ.แม่แจ่ม	จ.เชียงใหม่	น้ำแม่แจ่มตอนล่าง	18-29-36	98-21-59	ชล.	-	Con't
66	P.38	แม่น้ำปิง	บ้านคำซืมด	อ.เมืองลำพูน	จ.ลำพูน	แม่น้ำกว	18-30-41	99-08-09	ชล.	6	1977-1984
67	11061301	แม่น้ำปิง	สถานีวิจัยลุ่มน้ำแม่แจ่ม	อ.แม่แจ่ม	จ.เชียงใหม่	น้ำแม่แจ่มตอนล่าง	18-31-17	98-17-44	ชช.	-	
68	61303	แม่น้ำปิง	น้ำแม่พันที่บ้านกิวัดต้นโพธิ์	อ.แม่แจ่ม	จ.เชียงใหม่	น้ำแม่แจ่มตอนล่าง	18-31-24	98-26-18	ทน.	-	1982-2002
69	P.23	แม่น้ำปิง	บ้านแม่ชาน	อ.สันป่าตอง	จ.เชียงใหม่	แม่น้ำงาน	18-31-37	98-51-42	ชล.	388	1954-1995
70	P.71	แม่น้ำปิง	บ้านกลาง	กิ่งอ.ดอยหล่อ	จ.เชียงใหม่	แม่น้ำงาน	18-32-14	98-51-47	ชล.	166	1996-Con't
71	61001	แม่น้ำปิง	น้ำแม่กลางที่บ้านสบหาด	อ.จอมทอง	จ.เชียงใหม่	แม่น้ำกลาง	18-32-24	98-35-42	ทน.	89	1981-2003
72	P.63	แม่น้ำปิง	บ้านแม่ถัน	กิ่งอ.ดอยหล่อ	จ.เชียงใหม่	แม่น้ำกลาง	18-32-31	98-42-22	ชล.	7	1987-1991
73	P.5A	แม่น้ำปิง	บ้านท่าจาก	อ.เมืองลำพูน	จ.ลำพูน	แม่น้ำกว	18-32-32	98-58-17	ชล.	129	1993-1994
74	61302	แม่น้ำปิง	น้ำแม่แจ่มที่บ้านกองกาน	อ.แม่แจ่ม	จ.เชียงใหม่	น้ำแม่แจ่มตอนล่าง	18-32-54	98-21-25	ทน.	617	1979-2003
75	61301	แม่น้ำปิง	ห้วยแม่ศึกที่บ้านแม่ศึก	อ.แม่แจ่ม	จ.เชียงใหม่	น้ำแม่แจ่มตอนล่าง	18-33-33	98-19-42	ทน.	33	1977-2003

สถานีวัดน้ำท่าใน ลุ่มน้ำปิง (ต่อ)

ลำดับที่	รหัสสถานี	แม่น้ำ	ชื่อสถานี	อำเภอ	จังหวัด	ชื่อลุ่มน้ำย่อย	ตำแหน่ง		หน่วยงาน รับผิดชอบ	พื้นที่รับน้ำฝน ตร.กม.	ช่วงสถิติที่ บันทึกข้อมูล
							เส้นรุ้ง	เส้นแวง			
76	P.5	แม่น้ำปิง	สะพานท่าสิงห์พิทักษ์	อ.เมืองลำพูน	จ.ลำพูน	แม่น้ำกวง	18-34-32	99-00-44	ชลป.	567	1951-Con't
77	P.44	แม่น้ำปิง	บ้านหนองห้อย	อ.เมืองลำพูน	จ.ลำพูน	แม่น้ำกวง	18-35-12	99-09-27	ชลป.	3	1982-1985
78	P.84	แม่น้ำปิง	บ้านพันตน	อ.แม่วาง	จ.เชียงใหม่	แม่น้ำงาน	18-35-21	98-48-02	ชลป.	-	Con't
79	60808	แม่น้ำปิง	น้ำแม่ขานที่บ้านเปียง	อ.สันป่าตอง	จ.เชียงใหม่	แม่น้ำงาน	18-36-39	98-51-16	ทน.	202	1982-2003
80	P.41A	แม่น้ำปิง	บ้านปางถม	อ.แม่วาง	จ.เชียงใหม่	แม่น้ำงาน	18-37-00	98-44-43	ชลป.	0	1982-1987,1989-1991
81	P.41	แม่น้ำปิง	บ้านปางถม	อ.แม่วาง	จ.เชียงใหม่	แม่น้ำงาน	18-37-00	98-44-43	ชลป.	172	1978-1992
82	P.82	แม่น้ำปิง	บ้านสบวิน	อ.แม่วาง	จ.เชียงใหม่	แม่น้ำงาน	18-39-02	98-41-31	ชลป.	-	Con't
83	60807	แม่น้ำปิง	น้ำแม่วางที่บ้านสบวิน	อ.แม่วาง	จ.เชียงใหม่	แม่น้ำงาน	18-39-06	98-41-30	ทน.	149	1982-2003
84	P.69	แม่น้ำปิง	บ้านฮ่องกอก	อ.บ้านธิ	จ.ลำพูน	แม่น้ำกวง	18-39-06	99-04-02	ชลป.	385	1995-Con't
85	61201	แม่น้ำปิง	น้ำแม่แจ่มที่บ้านห้วยผึ้ง	อ.แม่แจ่ม	จ.เชียงใหม่	น้ำแม่แจ่มตอนบน	18-39-18	98-22-51	ทน.	274	1981-2003
86	60805	แม่น้ำปิง	น้ำแม่ป๋วยที่เหนือบ้านห้วยโป่ง	อ.แม่วาง	จ.เชียงใหม่	แม่น้ำงาน	18-39-23	98-40-06	ทน.	14	1982-2003
87	60804	แม่น้ำปิง	น้ำแม่สะป๊อกที่บ้านแม่สะป๊อกเหนือ	อ.แม่วาง	จ.เชียงใหม่	แม่น้ำงาน	18-40-00	98-37-24	ทน.	10	1981-2003
88	60802	แม่น้ำปิง	น้ำแม่เตียนที่บ้านแม่มุด	อ.แม่วาง	จ.เชียงใหม่	แม่น้ำงาน	18-40-25	98-38-50	ทน.	-	1972-1987
89	P.68	แม่น้ำปิง	บ้านน้ำทอง	อ.สารภี	จ.เชียงใหม่	แม่น้ำปิงส่วนที่ 2	18-40-46	98-59-16	ชลป.	1420	1995-1997
90	60801	แม่น้ำปิง	แม่ขานที่บ้านสันป่าตอง (บ้านห้วยไ้)	อ.แม่วาง	จ.เชียงใหม่	แม่น้ำกวง	18-41-26	98-48-31	ทน.	332	1958-2003
91	P.81	แม่น้ำปิง	บ้านโป่ง	อ.สันกำแพง	จ.เชียงใหม่	แม่น้ำกวง	18-41-37	99-04-55	ชลป.	-	Con't
92	TMD.17	แม่น้ำปิง	สารภี	อ.สารภี	จ.เชียงใหม่	แม่น้ำกวง	18-42-10	99-04-34	อดท.	-	1974-2003
93	P.66	แม่น้ำปิง	บ้านใหม่-1	อ.เมืองเชียงใหม่	จ.เชียงใหม่	แม่น้ำปิงส่วนที่ 2	18-43-12	98-59-23	ชลป.	2792	1994-1995
94	60809	แม่น้ำปิง	ย่าแม่สาบที่บ้านแม่สาบบ้านใหม่	อ.แม่วาง	จ.เชียงใหม่	แม่น้ำงาน	18-43-30	98-43-43	ทน.	19	1993-2003
95	61202	แม่น้ำปิง	น้ำแม่มูที่บ้านแม่มู	อ.แม่แจ่ม	จ.เชียงใหม่	น้ำแม่แจ่มตอนบน	18-43-34	98-24-19	ทน.	27	1984-2003
96	P.86	แม่น้ำปิง	บ้านโฮ้ง	อ.สันกำแพง	จ.เชียงใหม่	แม่น้ำกวง	18-44-08	99-13-27	ชลป.	-	Con't
97	P.1	แม่น้ำปิง	สะพานนวรัฐ	อ.เมืองเชียงใหม่	จ.เชียงใหม่	แม่น้ำปิงส่วนที่ 2	18-47-09	99-00-29	ชลป.	1733	1921-1956,1957-Con't
98	60806	แม่น้ำปิง	น้ำแม่ขานที่เหนือสบแม่เสมีง	อ.สะเมิง	จ.เชียงใหม่	แม่น้ำงาน	18-47-42	98-43-00	ทน.	110	1982-2003
99	P.1A	แม่น้ำปิง	สะพานนครพิง	อ.เมืองเชียงใหม่	จ.เชียงใหม่	แม่น้ำปิงส่วนที่ 2	18-48-30	99-00-22	ชลป.	-	1978-1987
100	P.45	แม่น้ำปิง	บ้านสายมัน	อ.สะเมิง	จ.เชียงใหม่	แม่น้ำกวง	18-49-23	98-44-00	ชลป.	-	1982-1982

สถานีวัดน้ำท่าใน ลุ่มน้ำปิง (ต่อ)

ลำดับที่	รหัสสถานี	แม่น้ำ	ชื่อสถานี	อำเภอ	จังหวัด	ชื่อลุ่มน้ำย่อย	ตำแหน่ง	หน่วยงาน	พื้นที่รับน้ำฝน	ช่วงสถิติที่	
							เส้นรุ้ง		เส้นแวง		รับผิดชอบ
101	60810	แม่น้ำปิง	น้ำแม่สาวที่บ้านแม่สาวใต้	อ.สะเมิง	จ.เชียงใหม่	แม่น้ำกวาง	18-50-04	98-42-51	ทน.	22	2000-2003
102	P.37	แม่น้ำปิง	บ้านห้วยแก้ว	กิ่งอ.แม่ฮอน	จ.เชียงใหม่	แม่น้ำกวาง	18-50-48	99-16-22	ชล.	7	1977-1986,1987-1995,1996-1997
103	P.36	แม่น้ำปิง	บ้านห้วยแก้ว	กิ่งอ.แม่ฮอน	จ.เชียงใหม่	แม่น้ำกวาง	18-51-26	99-17-12	ชล.	22	1977-1985
104	60502	แม่น้ำปิง	บ้านกองแหะ	อ.แมริม	จ.เชียงใหม่	แม่น้ำปิงส่วนที่ 2	18-51-47	98-48-40	ทน.	-	
105	60705	แม่น้ำปิง	น้ำแม่กำปองที่บ้านแม่กำปอง	กิ่งอ.แม่ฮอน	จ.เชียงใหม่	แม่น้ำกวาง	18-51-47	99-20-42	ทน.	6	1983-2003
106	60703	แม่น้ำปิง	น้ำแม่ลายที่บ้านป่าเมี่ยงปางแก	กิ่งอ.แม่ฮอน	จ.เชียงใหม่	แม่น้ำกวาง	18-51-59	99-19-48	ทน.	17	1982-2003
107	11060602	แม่น้ำปิง	ศูนย์ศึกษาการพัฒนาศูนย์ห้วยฮ่องไคร้ฯ	อ.ดอยสะเก็ด	จ.เชียงใหม่	แม่น้ำกวาง	18-52-24	99-09-45	อ.ส.	-	
108	P.27A	แม่น้ำปิง	บ้านแม่ใน	อ.แมริม	จ.เชียงใหม่	แม่น้ำปิงส่วนที่ 2	18-53-18	98-55-00	ชล.	12	1968-1970,1971-1979
109	60506	แม่น้ำปิง	บ้านแม่สาหลวง	อ.แมริม	จ.เชียงใหม่	แม่น้ำปิงส่วนที่ 2	18-53-43	98-57-14	ทน.	-	
110	P.22	แม่น้ำปิง	บ้านแม่สาเหนือ	อ.แมริม	จ.เชียงใหม่	แม่น้ำปิงส่วนที่ 2	18-53-45	98-57-12	ชล.	36	1954-1968
111	60504	แม่น้ำปิง	บ้านห้วยนาหวาย	อ.แมริม	จ.เชียงใหม่	แม่น้ำปิงส่วนที่ 2	18-53-47	98-51-26	ทน.	-	
112	60505	แม่น้ำปิง	บ้านแม่แมะ	อ.แมริม	จ.เชียงใหม่	แม่น้ำปิงส่วนที่ 2	18-53-54	98-52-53	ทน.	-	
113	60507	แม่น้ำปิง	บ้านทุ่งท่อน	อ.แมริม	จ.เชียงใหม่	แม่น้ำปิงส่วนที่ 2	18-54-15	98-54-10	ทน.	-	
114	P.27	แม่น้ำปิง	บ้านผาเมือง	อ.แมริม	จ.เชียงใหม่	แม่น้ำปิงส่วนที่ 2	18-54-23	98-54-59	ชล.	1	1965-1970
115	P.80	แม่น้ำปิง	บ้านโป่งดิน	อ.ดอยสะเก็ด	จ.เชียงใหม่	แม่น้ำกวาง	18-54-49	99-14-17	ชล.	-	Con't
116	P.25	แม่น้ำปิง	บ้านผาแตก	อ.ดอยสะเก็ด	จ.เชียงใหม่	แม่น้ำกวาง	18-55-04	99-07-50	ชล.	-	1964-1968
117	P.72	แม่น้ำปิง	บ้านสบปริม	อ.แมริม	จ.เชียงใหม่	แม่น้ำปิงส่วนที่ 2	18-55-08	98-58-23	ชล.	-	1996-1997
118	P.21	แม่น้ำปิง	บ้านปริมใต้	อ.แมริม	จ.เชียงใหม่	แม่น้ำปริม	18-55-29	98-56-34	ชล.	141	1954-Con't
119	P.34	แม่น้ำปิง	บ้านผาแตก	อ.ดอยสะเก็ด	จ.เชียงใหม่	แม่น้ำกวาง	18-56-22	99-07-25	ชล.	211	1974-1982
120	P.30	แม่น้ำปิง	บ้านเกียงขาใหม่	อ.ดอยสะเก็ด	จ.เชียงใหม่	แม่น้ำกวาง	18-56-35	99-08-20	ชล.	171	1967-,1968-1979
121	P.79	แม่น้ำปิง	บ้านแม่หวาน	อ.ดอยสะเก็ด	จ.เชียงใหม่	แม่น้ำกวาง	18-57-45	99-14-31	ชล.	-	Con't
122	60701	แม่น้ำปิง	น้ำแม่หวานที่บ้านแม่หวาน	อ.ดอยสะเก็ด	จ.เชียงใหม่	แม่น้ำกวาง	18-57-54	99-16-36	ทน.	32	1982-2003
123	60702	แม่น้ำปิง	แม่ตอนที่บ้านป่าเมี่ยงแม่หวานปางก	อ.ดอยสะเก็ด	จ.เชียงใหม่	แม่น้ำกวาง	18-58-12	99-19-12	ทน.	30	1982-2003
124	60704	แม่น้ำปิง	ห้วยมะเกลือที่บ้านป่าเมี่ยงปางปง	อ.ดอยสะเก็ด	จ.เชียงใหม่	แม่น้ำกวาง	18-58-57	99-20-22	ทน.	4	1982-2003
125	P.67	แม่น้ำปิง	บ้านแม่แต	อ.แมริม	จ.เชียงใหม่	แม่น้ำปิงส่วนที่ 2	19-01-11	98-57-42	ชล.	710	1995-1995,1996-Con't

สถานีวัดน้ำท่าใน ลุ่มน้ำปิง (ต่อ)

ลำดับที่	รหัสสถานี	แม่น้ำ	ชื่อสถานี	อำเภอ	จังหวัด	ชื่อลุ่มน้ำย่อย	ตำแหน่ง	หน่วยงาน	พื้นที่รับน้ำฝน	ช่วงสถิติที่	
							เส้นรุ้ง		เส้นแวง		รับผิดชอบ
126	60603	แม่น้ำปิง	น้ำแรมที่บ้านภาคขาว	อ.แมริม	จ.เชียงใหม่	แม่น้ำริม	19-01-24	98-52-48	ทน.	66	1984-2003
127	60602	แม่น้ำปิง	น้ำแรมที่บ้านหนองกาย	อ.แม่แตง	จ.เชียงใหม่	แม่น้ำริม	19-01-48	98-52-03	ทน.	57	1981-2003
128	P.4A	แม่น้ำปิง	บ้านแม่แตง	อ.แม่แตง	จ.เชียงใหม่	แม่น้ำแม่แตง	19-07-15	98-56-51	ชล.	434	1955-1986,1987-Con't
129	11060601	แม่น้ำปิง	สถานีวิจัยลุ่มน้ำแม่แตง	อ.แม่แตง	จ.เชียงใหม่	แม่น้ำริม	19-07-40	98-45-51	ชช.	-	
130	P.75	แม่น้ำปิง	บ้านซอแล	อ.แม่แตง	จ.เชียงใหม่	แม่น้ำปิงตอนบน	19-08-52	99-00-36	ชล.	-	1998-Con't
131	P.57	แม่น้ำปิง	บ้านดอง	อ.พร้าว	จ.เชียงใหม่	แม่น้ำจืด	19-09-27	99-10-08	ชล.	-	1984-1987
132	P.4C	แม่น้ำปิง	บ้านทุ่งหลวง	อ.แม่แตง	จ.เชียงใหม่	แม่น้ำแม่แตง	19-09-29	98-55-35	ชล.	-	1962-1965
133	P.4	แม่น้ำปิง	บ้านห้วยเสี้ย	อ.แม่แตง	จ.เชียงใหม่	แม่น้ำแม่แตง	19-09-49	98-55-03	ชล.	-	1953-1956
134	P.57A	แม่น้ำปิง	บ้านดอง	อ.พร้าว	จ.เชียงใหม่	แม่น้ำจืด	19-09-50	99-10-06	ชล.	-	1990-1997
135	P.28	แม่น้ำปิง	บ้านใหม่	อ.แม่แตง	จ.เชียงใหม่	แม่น้ำจืด	19-10-07	99-03-01	ชล.	379	1966-1967,1968-1972,1973-1979
136	P.28A	แม่น้ำปิง	บ้านใหม่	อ.แม่แตง	จ.เชียงใหม่	แม่น้ำจืด	19-10-10	99-03-09	ชล.	-	1974-1979
137	P.4B	แม่น้ำปิง	บ้านห้วยเสี้ย	อ.แม่แตง	จ.เชียงใหม่	แม่น้ำแม่แตง	19-10-20	98-55-05	ชล.	-	1957-1965
138	060403(E)	แม่น้ำปิง	บ้านแม่ท่าม้น	อ.แม่แตง	จ.เชียงใหม่	แม่น้ำแม่แตง	19-11-48	98-53-12	กฟผ.	-	1986-1995
139	P.13A	แม่น้ำปิง	บ้านแม่ท่าม้น	อ.แม่แตง	จ.เชียงใหม่	แม่น้ำแม่แตง	19-12-08	98-52-55	ชล.	-	1970-1974
140	060402(E)	แม่น้ำปิง	บ้านแม่ท่าม้น	อ.แม่แตง	จ.เชียงใหม่	แม่น้ำแม่แตง	19-12-09	98-53-11	กฟผ.	-	1985-1995
141	P.13	แม่น้ำปิง	แก่งกุด	อ.แม่แตง	จ.เชียงใหม่	แม่น้ำแม่แตง	19-12-38	98-52-20	ชล.	693	1952-1957,1958-1973,1974-1980
142	60303	แม่น้ำปิง	น้ำแม่บึงที่บ้านทุ่งป่าข้าว	อ.พร้าว	จ.เชียงใหม่	แม่น้ำจืด	19-13-09	99-13-36	ทน.	6	1985-2003
143	060401(E)	แม่น้ำปิง	บ้านสบไทร	อ.แม่แตง	จ.เชียงใหม่	แม่น้ำแม่แตง	19-13-48	98-48-48	กฟผ.	-	1972-1994
144	P.56	แม่น้ำปิง	บ้านแม่ตุ๋ก	อ.พร้าว	จ.เชียงใหม่	แม่น้ำจืด	19-16-49	99-11-23	ชล.	-	1984-1997
145	P.56A	แม่น้ำปิง	บ้านสหกรณ์ร่วมเกล้า	อ.พร้าว	จ.เชียงใหม่	แม่น้ำจืด	19-17-02	99-11-25	ชล.	-	1998-Con't
146	60201	แม่น้ำปิง	น้ำแม่เมะที่บ้านแม่ณะ (บ้านห้วยใจ)	อ.เชียงดาว	จ.เชียงใหม่	แม่น้ำปิงตอนบน	19-19-04	98-57-11	ทน.	22	1985-2003
147	P.20	แม่น้ำปิง	บ้านเชียงดาว	อ.เชียงดาว	จ.เชียงใหม่	แม่น้ำปิงตอนบน	19-21-09	98-58-25	ชล.	366	1954-1967,1968-Con't
148	P.49	แม่น้ำปิง	บ้านทุ่งหา	อ.พร้าว	จ.เชียงใหม่	แม่น้ำจืด	19-21-59	99-13-48	ชล.	-	1983-1997
149	60302	แม่น้ำปิง	น้ำแม่สะลมที่บ้านทุ่งกู่	อ.พร้าว	จ.เชียงใหม่	แม่น้ำจืด	19-22-24	99-14-54	ทน.	11	1985-2003
150	60402	แม่น้ำปิง	ห้วยบ้านที่บ้านยางห้วยบ้าน	อ.เชียงดาว	จ.เชียงใหม่	แม่น้ำแม่แตง	19-22-36	98-44-36	ทน.	1	1984-2003

สถานีวัดน้ำท่าใน ลุ่มน้ำปิง (ต่อ)

ลำดับที่	รหัสสถานี	แม่น้ำ	ชื่อสถานี	อำเภอ	จังหวัด	ชื่อลุ่มน้ำย่อย	ตำแหน่ง		หน่วยงาน รับผิดชอบ	พื้นที่รับน้ำฝน ตร.กม.	ช่วงสถิติที่ บันทึกข้อมูล
							เส้นรุ้ง	เส้นแวง			
151	60403	แม่น้ำปิง	ห้วยแม่แพลมที่ได้บ้านแม่แพลม	อ.เชียงดาว	จ.เชียงใหม่	แม่น้ำแม่แตง	19-23-03	98-40-48	ทน.	8	1984-2003
152	60404	แม่น้ำปิง	น้ำแม่คองที่เหนือสบห้วยบ้าน	อ.เชียงดาว	จ.เชียงใหม่	แม่น้ำแม่แตง	19-23-18	98-44-18	ทน.	59	1984-2003
153	60406	แม่น้ำปิง	น้ำแม่แตงที่เหนือบ้านสันป่าสัก	อ.เชียงดาว	จ.เชียงใหม่	แม่น้ำแม่แตง	19-23-46	98-43-30	ทน.	276	1984-2003
154	60405	แม่น้ำปิง	ห้วยท่าเออะที่เหนือสบห้วยท่าเออะ	อ.เชียงดาว	จ.เชียงใหม่	แม่น้ำแม่แตง	19-25-45	98-42-30	ทน.	11	1984-2003
155	60301	แม่น้ำปิง	น้ำแม่จัดที่บ้านตีนธาตุ(1)	อ.พร้าว	จ.เชียงใหม่	น้ำแม่จัด	19-25-47	99-12-56	ทน.	41	1977-2003
156	P.55	แม่น้ำปิง	บ้านแม่ป่ามอก	อ.เชียงดาว	จ.เชียงใหม่	แม่น้ำปิงตอนบน	19-26-19	99-02-07	ชล.	-	1983-Con't
157	60202	แม่น้ำปิง	น้ำแม่ปามที่ได้สบห้วยแม่มาด	อ.เชียงดาว	จ.เชียงใหม่	แม่น้ำปิงตอนบน	19-29-12	99-03-36	ทน.	50	1982-2003
158	11060201-1	แม่น้ำปิง	สถานีวิจัยลุ่มน้ำขุนคอง 1	อ.เชียงดาว	จ.เชียงใหม่	แม่น้ำแม่แตง	19-31-14	98-48-47	ชล.	-	
159	P.58A	แม่น้ำปิง	บ้านทุ่งข้าวพวง	อ.เชียงดาว	จ.เชียงใหม่	แม่น้ำปิงตอนบน	19-31-28	98-57-32	ชล.	-	1986-1987,1989-1995,1997-1997
160	P.58	แม่น้ำปิง	บ้านทุ่งข้าวพวง	อ.เชียงดาว	จ.เชียงใหม่	แม่น้ำปิงตอนบน	19-31-28	98-57-32	ชล.	-	1986-1996
161	60407	แม่น้ำปิง	น้ำแม่แตงที่บ้านเวียงแหง	อ.เวียงแหง	จ.เชียงใหม่	แม่น้ำแม่แตง	19-32-57	98-38-27	ทน.	-	1994-2003
162	P.60	แม่น้ำปิง	บ้านเวียงแหง	อ.เวียงแหง	จ.เชียงใหม่	แม่น้ำแม่แตง	19-33-01	98-38-21	ชล.	-	1986-1992
163	11060201-2	แม่น้ำปิง	สถานีวิจัยลุ่มน้ำขุนคอง 2	อ.เวียงแหง	จ.เชียงใหม่	แม่น้ำแม่แตง	19-34-01	98-47-29	ชล.	-	
164	60401	แม่น้ำปิง	ห้วยแม่หาดที่บ้านนวม	อ.เวียงแหง	จ.เชียงใหม่	แม่น้ำแม่แตง	19-37-54	98-35-00	ทน.	32	1979-2003
165	P.65	แม่น้ำปิง	บ้านม่วงป๊อก	อ.เวียงแหง	จ.เชียงใหม่	แม่น้ำแม่แตง	19-38-10	98-38-19	ชล.	92	1992-Con't
166	P.59	แม่น้ำปิง	บ้านห้วยไกร	อ.เวียงแหง	จ.เชียงใหม่	แม่น้ำแม่แตง	19-38-45	98-39-24	ชล.	-	1986-1994
167	P.70	แม่น้ำปิง	บ้านห้วยไกร	อ.เวียงแหง	จ.เชียงใหม่	แม่น้ำแม่แตง	19-39-08	98-40-10	ชล.	55	1995-1995,1996-2000

ตารางที่ ก.9 สถานีวัดน้ำท่าในกลุ่มน้ำวัง

สถานีวัดน้ำท่าใน กลุ่มน้ำวัง											
ลำดับที่	รหัสสถานี	แม่น้ำ	ชื่อสถานี	อำเภอ	จังหวัด	ชื่อลุ่มน้ำย่อย	ตำแหน่ง		หน่วยงาน รับผิดชอบ	พื้นที่รับน้ำฝน ตร.กม.	ช่วงสถิติที่ บันทึกข้อมูล
							เส้นรุ้ง	เส้นแวง			
1	W.19	แม่น้ำวัง	บ้านปากวัง	อ.บ้านตาก	จ.ตาก	แม่น้ำวังตอนล่าง	17-06-50	99-04-17	ชลป.	-	1984-1997
2	W.4A	แม่น้ำวัง	บ้านวังหมื่น	อ.สามเงา	จ.ตาก	แม่น้ำวังตอนล่าง	17-12-22	99-06-08	ชลป.	-	1968-Con't
3	W.4	แม่น้ำวัง	บ้านวังไกร	อ.สามเงา	จ.ตาก	แม่น้ำวังตอนล่าง	17-12-58	99-04-42	ชลป.	1140	1952-1971
4	070101(E)	แม่น้ำวัง	บ้านวังจันทร์	อ.สามเงา	จ.ตาก	แม่น้ำวังตอนล่าง	17-15-12	99-05-00	กฟผ.	-	1983-1988
5	W.24	แม่น้ำวัง	บ้านท่าไผ่	อ.สามเงา	จ.ตาก	แม่น้ำวังตอนล่าง	17-19-18	99-04-49	ชลป.	-	Con't
6	W.23	แม่น้ำวัง	บ้านเขียงราย	อ.แม่พริก	จ.ลำปาง	แม่น้ำวังตอนล่าง	17-22-01	99-06-55	ชลป.	-	Con't
7	W.3	แม่น้ำวัง	บ้านอุ้มลอง	อ.เถิน	จ.ลำปาง	แม่น้ำวังตอนล่าง	17-38-29	99-14-04	ชลป.	-	1951-1960,1962-1967
8	W.3A	แม่น้ำวัง	บ้านดอนชัย	อ.เถิน	จ.ลำปาง	แม่น้ำวังตอนล่าง	17-38-29	99-14-04	ชลป.	1198	1967-Con't
9	W.6A	แม่น้ำวัง	สบปราบ	อ.สบปราบ	จ.ลำปาง	แม่น้ำวังตอนล่าง	17-52-41	99-19-52	ชลป.	-	1960-1994
10	W.6	แม่น้ำวัง	สบปราบ	อ.สบปราบ	จ.ลำปาง	แม่น้ำวังตอนล่าง	17-53-05	99-19-52	ชลป.	-	1954-1961
11	W.18	แม่น้ำวัง	บ้านสบเสริม	อ.เสริมงาม	จ.ลำปาง	แม่น้ำตู่ย	18-02-38	99-14-14	ชลป.	-	1982-1996
12	P.6A	แม่น้ำวัง	ผาจึงชู	อ.แม่ทะ	จ.ลำปาง	แม่น้ำจาง	18-05-37	99-36-53	ชลป.	-	1953-1957
13	W.15A	แม่น้ำวัง	บ้านสบปอ	อ.แม่ทะ	จ.ลำปาง	แม่น้ำจาง	18-08-08	99-34-58	ชลป.	154	1972-1989
14	W.15	แม่น้ำวัง	บ้านสบปอ	อ.แม่ทะ	จ.ลำปาง	แม่น้ำจาง	18-08-10	99-34-55	ชลป.	270	1968-1972
15	W.22	แม่น้ำวัง	บ้านวังพร้าว	อ.เกาะคา	จ.ลำปาง	แม่น้ำจาง	18-08-35	99-24-48	ชลป.	-	Con't
16	W.5A	แม่น้ำวัง	โคคา	อ.เกาะคา	จ.ลำปาง	แม่น้ำวังตอนกลาง	18-11-21	99-24-04	ชลป.	-	1963-1974
17	W.5	แม่น้ำวัง	โคคา	อ.เกาะคา	จ.ลำปาง	แม่น้ำวังตอนกลาง	18-11-31	99-23-59	ชลป.	-	1954-1963
18	W.8	แม่น้ำวัง	บ้านสบม่อ	อ.แม่เกาะ	จ.ลำปาง	แม่น้ำจาง	18-14-52	99-42-40	ชลป.	-	1954-1960
19	W.13	แม่น้ำวัง	บ้านโป่งกวัก	อ.เกาะคา	จ.ลำปาง	แม่น้ำวังตอนกลาง	18-15-15	99-17-45	ชลป.	-	1968-1993
20	W.9	แม่น้ำวัง	บ้านแม่เกาะ	อ.แม่เกาะ	จ.ลำปาง	แม่น้ำจาง	18-15-23	99-42-23	ชลป.	-	1957-1960
21	W.1B	แม่น้ำวัง	บ้านดอง	อ.เมืองลำปาง	จ.ลำปาง	แม่น้ำวังตอนกลาง	18-17-23	99-28-38	ชลป.	257	1989-1991
22	W.1A	แม่น้ำวัง	ปากน้ำ	อ.เมืองลำปาง	จ.ลำปาง	แม่น้ำวังตอนกลาง	18-17-24	99-29-40	ชลป.	561	1966-1989
23	W.1	แม่น้ำวัง	สะพานรัชดาภิเษก	อ.เมืองลำปาง	จ.ลำปาง	แม่น้ำวังตอนกลาง	18-17-28	99-30-14	ชลป.	-	1929-1968
24	W.1C	แม่น้ำวัง	สะพานเสตุวาริ	อ.เมืองลำปาง	จ.ลำปาง	แม่น้ำวังตอนกลาง	18-17-51	99-30-56	ชลป.	457	1990-1995,1996-Con't
25	070601(E)	แม่น้ำวัง	เขื่อนแม่ช้าง	อ.แม่เกาะ	จ.ลำปาง	แม่น้ำจาง	18-18-12	99-48-20	กฟผ.	-	1979-1981

สถานีวัดน้ำทำใน ลุ่มน้ำวัง (ต่อ)											
ลำดับที่	รหัสสถานี	แม่น้ำ	ชื่อสถานี	อำเภอ	จังหวัด	ชื่อลุ่มน้ำย่อย	ตำแหน่ง		หน่วยงาน รับผิดชอบ	พื้นที่รับน้ำฝน ตร.กม.	ช่วงสถิติที่ บันทึกข้อมูล
							เส้นรุ้ง	เส้นแวง			
26	W.7	แม่น้ำวัง	โรงไฟฟ้าแม่เมาะ	อ.แม่เมาะ	จ.ลำปาง	แม่น้ำจาง	18-18-21	99-43-55	ชลป.	-	1954-1960
27	070602(E)	แม่น้ำวัง	โครงการแม่เมาะ	อ.แม่เมาะ	จ.ลำปาง	แม่น้ำจาง	18-18-30	99-43-24	กฟผ.	-	1971-1975
28	W.20	แม่น้ำวัง	บ้านท่าล้อย	อ.เมืองลำปาง	จ.ลำปาง	แม่น้ำต๋อย	18-18-35	99-27-29	ชลป.	123	1993-Con't
29	W.21	แม่น้ำวัง	บ้านท่าเตือ	อ.เมืองลำปาง	จ.ลำปาง	แม่น้ำวังตอนกลาง	18-20-26	99-32-23	ชลป.	-	1999-Con't
30	070604(E)	แม่น้ำวัง	ฝายทาสี	อ.แม่เมาะ	จ.ลำปาง	แม่น้ำจาง	18-24-42	99-45-01	กฟผ.	-	1686-1990
31	070603(E)	แม่น้ำวัง	บ้านทาสี	อ.แม่เมาะ	จ.ลำปาง	แม่น้ำจาง	18-25-40	99-45-30	กฟผ.	-	1977-1979
32	W.14A	แม่น้ำวัง	บ้านฮ้อย	อ.เมืองลำปาง	จ.ลำปาง	แม่น้ำต๋อย	18-26-17	99-27-58	ชลป.	52	1980-1996
33	W.14	แม่น้ำวัง	บ้านทุ่งป่องรวน	อ.เมืองลำปาง	จ.ลำปาง	แม่น้ำต๋อย	18-28-00	99-27-46	ชลป.	80	1968-1988
34	W.10A	แม่น้ำวัง	บ้านดอนมูล	อ.เมืองลำปาง	จ.ลำปาง	แม่น้ำวังตอนกลาง	18-31-16	99-37-52	ชลป.	513	1966-1973,1974-Con't
35	W.10	แม่น้ำวัง	เขื่อนกิ่วลม	อ.เมืองลำปาง	จ.ลำปาง	แม่น้ำวังตอนกลาง	18-31-46	99-37-08	ชลป.	-	1961-1969
36	TMD.18	แม่น้ำวัง	อ.แจ้ห่ม	อ.แจ้ห่ม	จ.ลำปาง	แม่น้ำวังตอนบน	18-43-10	99-36-18	อศ.	-	1974-2003
37	W.17	แม่น้ำวัง	บ้านหนองนา	อ.แจ้ห่ม	จ.ลำปาง	แม่น้ำสวย	18-43-16	99-34-12	ชลป.	164	1980-Con't
38	W.16A	แม่น้ำวัง	บ้านไฮ	อ.แจ้ห่ม	จ.ลำปาง	แม่น้ำวังตอนบน	18-46-45	99-37-52	ชลป.	227	1995-Con't
39	W.16	แม่น้ำวัง	บ้านไผ่	อ.แจ้ห่ม	จ.ลำปาง	แม่น้ำวังตอนบน	18-48-12	99-38-45	ชลป.	258	1971-2000

ตารางที่ ก.10 สถานีวัดน้ำท่าในลุ่มน้ำยม

สถานีวัดน้ำท่าใน ลุ่มน้ำยม											
ลำดับที่	รหัสสถานี	แม่น้ำ	ชื่อสถานี	อำเภอ	จังหวัด	ชื่อลุ่มน้ำย่อย	ตำแหน่ง		หน่วยงานรับผิดชอบ	พื้นที่รับน้ำฝน ตร.กม.	ช่วงสถิติที่ บันทึกข้อมูล
							เส้นรุ้ง	เส้นแวง			
1	Y.5	แม่น้ำยม	หน้าอำเภอโพทะเล	อ.โพทะเล	จ.พิจิตร	แม่น้ำยมตอนล่าง	16-05-35	100-15-47	ชลป.	3428	1951-1956,1967-1969,1973-Con't
2	Y.40	แม่น้ำยม	ในเมือง	กิ่งอ.บึงนาราง	จ.พิจิตร	แม่น้ำยมตอนล่าง	16-11-31	100-14-53	ชลป.	-	1999-Con't
3	Reg.1	แม่น้ำยม	บ้านโคก	กิ่งอ.บึงนาราง	จ.พิจิตร	แม่น้ำยมตอนล่าง	16-12-41	100-04-30	ชลป.	-	1990-Con't
4	Y.17	แม่น้ำยม	สามง่าม	อ.สามง่าม	จ.พิจิตร	แม่น้ำยมตอนล่าง	16-30-50	100-12-40	ชลป.	-	1967-Con't
5	Y.16	แม่น้ำยม	บ้านบางระกำ	อ.บางระกำ	จ.พิษณุโลก	แม่น้ำยมตอนล่าง	16-45-35	100-07-41	ชลป.	3231	1967-Con't
6	Y.15	แม่น้ำยม	บ้านกง	อ.กงไกรลาศ	จ.สุโขทัย	แม่น้ำยมตอนล่าง	16-55-47	99-57-41	ชลป.	1515	1967-Con't
7	Y.4	แม่น้ำยม	ในเมือง	อ.เมืองสุโขทัย	จ.สุโขทัย	แม่น้ำยมตอนล่าง	17-00-18	99-49-31	ชลป.	1980	1950-Con't
8	Y.10	แม่น้ำยม	บ้านกำแพง เมืองเก่า	อ.เมืองสุโขทัย	จ.สุโขทัย	น้ำแม่รำพัน	17-01-30	99-42-59	ชลป.	-	1954-1956
9	Y.32	แม่น้ำยม	บ้านหินทำไร่	อ.บ้านด่านลานหอย	จ.สุโขทัย	น้ำแม่รำพัน	17-01-57	99-33-39	ชลป.	38	1986-1991
10	Y.33	แม่น้ำยม	บ้านคลองตาล	อ.ศรีสำโรง	จ.สุโขทัย	แม่น้ำยมตอนล่าง	17-10-05	99-51-52	ชลป.	2493	1990-Con't
11	Y.3A	แม่น้ำยม	บ้านวังไม้ขอน	อ.สวรรคโลก	จ.สุโขทัย	แม่น้ำยมตอนล่าง	17-18-29	99-49-43	ชลป.	2643	1967-Con't
12	Y.3	แม่น้ำยม	สวรรคโลก	อ.สวรรคโลก	จ.สุโขทัย	แม่น้ำยมตอนล่าง	17-18-43	99-49-55	ชลป.	-	1950-1959,1964-1967
13	Y.26	แม่น้ำยม	บ้านแม่พู	อ.เถิน	จ.ลำปาง	น้ำแม่หมอก	17-19-45	99-27-42	ชลป.	119	1979-1998,1999-Con't
14	Y.9	แม่น้ำยม	บ้านป่อทอง	อ.ทุ่งเสลี่ยม	จ.สุโขทัย	น้ำแม่หมอก	17-19-49	99-29-10	ชลป.	-	1972-1997
15	Y.7	แม่น้ำยม	บ้านวัดน้อย	อ.ศรีสัชชนาลัย	จ.สุโขทัย	แม่น้ำยมตอนล่าง	17-25-53	99-47-40	ชลป.	-	1953-1998
16	Y.6	แม่น้ำยม	บ้านแก่งหลวง	อ.ศรีสัชชนาลัย	จ.สุโขทัย	แม่น้ำยมตอนล่าง	17-26-03	99-47-32	ชลป.	2661	1952-1957,1958-Con't
17	Y.28	แม่น้ำยม	บ้านศรีสวรรค์	อ.ศรีสัชชนาลัย	จ.สุโขทัย	น้ำแม่รำพัน	17-26-12	99-41-27	ชลป.	-	1982-1997
18	Y.14	แม่น้ำยม	บ้านดอนระเบียง	อ.ศรีสัชชนาลัย	จ.สุโขทัย	แม่น้ำยมตอนล่าง	17-35-42	99-43-08	ชลป.	2547	1964-Con't
19	Y.29	แม่น้ำยม	บ้านแม่ฮู้	อ.ศรีสัชชนาลัย	จ.สุโขทัย	แม่น้ำยมตอนล่าง	17-42-09	99-44-25	ชลป.	-	1983-Con't
20	Y.21	แม่น้ำยม	บ้านนาปลากั้ง	อ.วังชิ้น	จ.แพร่	ห้วยแม่สิน	17-47-29	99-47-25	ชลป.	41	1972-Con't
21	Y.37	แม่น้ำยม	บ้านวังชิ้น	อ.วังชิ้น	จ.แพร่	แม่น้ำยมตอนล่าง	17-53-41	99-36-27	ชลป.	-	1999-Con't
22	Y.27	แม่น้ำยม	บ้านปากพวก	อ.เด่นชัย	จ.แพร่	แม่น้ำยมตอนกลาง	17-58-15	100-04-05	ชลป.	-	1982-Con't
23	Y.8	แม่น้ำยม	บ้านปากกลาง	อ.ลอง	จ.แพร่	แม่น้ำยมตอนล่าง	18-03-00	99-48-53	ชลป.	-	1954-1997
24	Y.22	แม่น้ำยม	บ้านใน	อ.เมืองแพร่	จ.แพร่	แม่น้ำยมตอนกลาง	18-05-03	100-12-54	ชลป.	-	1972-1991
25	Y.23	แม่น้ำยม	บ้านป็น	อ.ลอง	จ.แพร่	น้ำแม่ต้า	18-05-05	99-55-37	ชลป.	-	1972-1974

สถานีวัดน้ำท่าใน ลุ่มน้ำยม (ต่อ)											
ลำดับที่	รหัสสถานี	แม่น้ำ	ชื่อสถานี	อำเภอ	จังหวัด	ชื่อลุ่มน้ำย่อย	ตำแหน่ง		หน่วยงาน รับผิดชอบ	พื้นที่รับน้ำฝน ตร.กม.	ช่วงสถิติที่ บันทึกข้อมูล
							เส้นรุ้ง	เส้นแวง			
26	Y.1C	แม่น้ำยม	บ้านน้ำคั้ง	อ.เมืองแพร่	จ.แพร่	แม่น้ำยมตอนกลาง	18-07-59	100-07-37	ชล.	1518	1979-1980,1981-Con't
27	Y.1B	แม่น้ำยม	วัดศรีสุพรรณ	อ.เมืองแพร่	จ.แพร่	แม่น้ำยมตอนกลาง	18-08-33	100-07-41	ชล.	2051	1972-1980
28	Y.1A	แม่น้ำยม	ป่าเมท	อ.เมืองแพร่	จ.แพร่	แม่น้ำยมตอนกลาง	18-08-33	100-07-48	ชล.	-	1955-1956
29	Y.1	แม่น้ำยม	แพร่	อ.เมืองแพร่	จ.แพร่	แม่น้ำยมตอนกลาง	18-08-35	100-08-06	ชล.	-	1930-1971
30	Y.34	แม่น้ำยม	บ้านแม่หลาย	อ.เมืองแพร่	จ.แพร่	แม่น้ำยมตอนกลาง	18-13-11	100-12-36	ชล.	90	1996-Con't
31	11080601-2	แม่น้ำยม	สถานีวิจัยลุ่มน้ำยม 2	อ.ร้องกวาง	จ.แพร่	แม่น้ำยมตอนกลาง	18-13-57	100-23-35	ชล.	-	
32	11080601-1	แม่น้ำยม	สถานีวิจัยลุ่มน้ำยม 1	อ.ร้องกวาง	จ.แพร่	แม่น้ำยมตอนกลาง	18-13-57	100-23-35	ชล.	-	
33	Y.38	แม่น้ำยม	บ้านแม่คำมีตำหนักธรรม	อ.หนองม่วงไข่	จ.แพร่	น้ำแม่คำมี	18-15-56	100-14-28	ชล.	-	1999-Con't
34	Y.18	แม่น้ำยม	บ้านไผ่ทน	อ.ร้องกวาง	จ.แพร่	น้ำแม่คำมี	18-23-20	100-25-59	ชล.	-	1972-1997
35	Y.11	แม่น้ำยม	บ้านนันท	อ.สอง	จ.แพร่	แม่น้ำยมตอนกลาง	18-28-40	100-09-29	ชล.	-	1949-1960
36	Y.2	แม่น้ำยม	บ้านวังดิน	อ.สอง	จ.แพร่	แม่น้ำยมตอนกลาง	18-31-13	100-09-47	ชล.	-	1942-1953
37	Y.20	แม่น้ำยม	บ้านห้วยสัก	อ.สอง	จ.แพร่	แม่น้ำยมตอนกลาง	18-35-03	100-09-18	ชล.	1362	1971-1971,1972-Con't
38	TMD.19	แม่น้ำยม	สอง 230 ม.3 ต.บ้านหนูน	อ.สอง	จ.แพร่	แม่น้ำยมตอนกลาง	18-35-05	100-09-18	ชล.	-	1966-2003
39	Y.12A	แม่น้ำยม	บ้านปากเงา	อ.สอง	จ.แพร่	แม่น้ำยมตอนกลาง	18-35-41	100-09-07	ชล.	-	1958-1961
40	Y.12	แม่น้ำยม	บ้านปากเงา	อ.สอง	จ.แพร่	แม่น้ำยมตอนกลาง	18-35-50	100-09-14	ชล.	-	1955-1961
41	080202(E)	แม่น้ำยม	แก่งเสือเต้น	อ.สอง	จ.แพร่	แม่น้ำยมตอนบน	18-39-00	100-10-01	กฟผ.	-	1980-1991
42	Y.30	แม่น้ำยม	บ้านโป่ง	อ.งาว	จ.ลำปาง	แม่น้ำงาว	18-42-59	99-57-40	ชล.	42	1983-Con't
43	Y.13	แม่น้ำยม	เงา	อ.งาว	จ.ลำปาง	แม่น้ำงาว	18-45-06	99-58-53	ชล.	96	1957-1971,1972-1980,1981-1987
44	Y.13A	แม่น้ำยม	บ้านหลวงเหนือ	อ.งาว	จ.ลำปาง	แม่น้ำงาว	18-45-32	99-58-37	ชล.	76	1987-1989,1990-Con't
45	Y.25	แม่น้ำยม	บ้านป่าห้วยใหม่	อ.บ้านหลวง	จ.น่าน	น้ำปี้	18-50-28	100-25-55	ชล.	31	1980-Con't
46	Y.24	แม่น้ำยม	บ้านมาง	อ.เชียงม่วน	จ.พะเยา	น้ำปี้	18-53-04	100-17-24	ชล.	127	1977-Con't
47	Y.31	แม่น้ำยม	บ้านทุ่งหนอง	อ.เชียงม่วน	จ.พะเยา	แม่น้ำยมตอนบน	18-57-27	100-16-08	ชล.	-	1983-1995,1996-Con't
48	20507	แม่น้ำยม	ห้วยแม่พองที่เขื่อน	อ.ปง	จ.พะเยา	แม่น้ำยมตอนบน	19-04-24	100-07-01	ทน.	-	1973-1979
49	Y.36	แม่น้ำยม	บ้านป่าคา	อ.ปง	จ.พะเยา	แม่น้ำควน	19-09-25	100-19-37	ชล.	151	1997-Con't
50	080201(E)	แม่น้ำยม	บ้านนาปรัง	อ.ปง	จ.พะเยา	แม่น้ำยมตอนบน	19-10-12	100-17-24	กฟผ.	-	1984-1986
51	Y.19	แม่น้ำยม	บ้านแฉ่	อ.ปง	จ.พะเยา	แม่น้ำยมตอนบน	19-18-10	100-23-35	ชล.	208	1968-1968,1969-1995

ตารางที่ ก.11 สถานีวัดน้ำทำในกลุ่มน้ำน่าน

สถานีวัดน้ำทำในกลุ่มน้ำน่าน											
ลำดับที่	รหัสสถานี	แม่น้ำ	ชื่อสถานี	อำเภอ	จังหวัด	ชื่อลุ่มน้ำย่อย	ตำแหน่ง		หน่วยงาน รับผิดชอบ	พื้นที่รับน้ำฝน ตร. กม.	ช่วงสถิติที่ บันทึกข้อมูล
							เส้นรุ้ง	เส้นแวง			
1	N.37	แม่น้ำน่าน	บ้านทับกฤช	อ.ชุมแสง	จ.นครสวรรค์	แม่น้ำน่านตอนล่าง	15-45-19	100-15-36	ชล.	12900	1967-Con't
2	N.67	แม่น้ำยม	บ้านเกษไชย	อ.ชุมแสง	จ.นครสวรรค์	แม่น้ำยมตอนล่าง	15-52-04	100-16-01	ชล.	-	1997-1998,1999-Con't
3	N.14	แม่น้ำน่าน	ชุมแสง	อ.ชุมแสง	จ.นครสวรรค์	แม่น้ำน่านตอนล่าง	15-53-41	100-18-43	ชล.	9148	1954-1970
4	N.14A	แม่น้ำน่าน	หน้าวัดหลวงพ่อแก้ว	อ.ชุมแสง	จ.นครสวรรค์	แม่น้ำน่านตอนล่าง	15-53-56	100-18-32	ชล.	11475	1971-1971,1972-Con't
5	N.8	แม่น้ำน่าน	บางมูลนาก	อ.บางมูลนาก	จ.พิจิตร	แม่น้ำน่านตอนล่าง	16-01-50	100-22-52	ชล.	10841	1951-2000
6	N.8A	แม่น้ำน่าน	บ้านหอไกร	อ.บางมูลนาก	จ.พิจิตร	แม่น้ำน่านตอนล่าง	16-04-45	100-24-00	ชล.	-	Con't
7	N.53	แม่น้ำน่าน	บ้านห้วยตุม	อ.ชนแดน	จ.เพชรบูรณ์	แม่น้ำน่านตอนล่าง	16-11-26	100-55-41	ชล.	55	1979-Con't
8	N.10A	แม่น้ำน่าน	ตะพานหิน	อ.ตะพานหิน	จ.พิจิตร	แม่น้ำน่านตอนล่าง	16-12-42	100-25-01	ชล.	-	1971-Con't
9	N.10	แม่น้ำน่าน	ตะพานหิน	อ.ตะพานหิน	จ.พิจิตร	แม่น้ำน่านตอนล่าง	16-13-03	100-25-26	ชล.	10228	1954-1972
10	N.54	แม่น้ำน่าน	บ้านวังโป่ง	อ.วังโป่ง	จ.เพชรบูรณ์	แม่น้ำน่านตอนล่าง	16-19-34	100-48-29	ชล.	-	1982-Con't
11	N.7	แม่น้ำน่าน	พิจิตร	อ.เมืองพิจิตร	จ.พิจิตร	แม่น้ำน่านตอนล่าง	16-26-31	100-21-11	ชล.	9441	1934-2000
12	N.7A	แม่น้ำน่าน	บ้านราชช้างขวัญ	อ.เมืองพิจิตร	จ.พิจิตร	แม่น้ำน่านตอนล่าง	16-28-03	100-20-05	ชล.	-	Con't
13	N.73	แม่น้ำน่าน	บ้านทานตะวัน	อ.เขาค้อ	จ.เพชรบูรณ์	แม่น้ำวังทอง	16-33-32	100-53-38	ชล.	-	1999-Con't
14	N.74	แม่น้ำน่าน	บ้านกระทุ่ม	อ.บางกระทุ่ม	จ.พิษณุโลก	แม่น้ำน่านตอนล่าง	16-35-06	100-18-18	ชล.	-	1999-Con't
15	N.25	แม่น้ำน่าน	บ้านวัดตายม	อ.บางกระทุ่ม	จ.พิษณุโลก	แม่น้ำน่านตอนล่าง	16-36-10	100-26-49	ชล.	265	1965-1973
16	N.34	แม่น้ำน่าน	บ้านท่าหมื่นราม	อ.วังทอง	จ.พิษณุโลก	แม่น้ำน่านตอนล่าง	16-40-24	100-30-54	ชล.	-	1966-1968
17	N.43	แม่น้ำน่าน	บ้านชมพู่	อ.เนินมะปราง	จ.พิษณุโลก	แม่น้ำน่านตอนล่าง	16-41-40	100-39-29	ชล.	-	1978-1997
18	N.56	แม่น้ำน่าน	บ้านน้ำปาด	อ.เนินมะปราง	จ.พิษณุโลก	แม่น้ำน่านตอนล่าง	16-42-30	100-34-55	ชล.	-	1989-Con't
19	091602(E)	แม่น้ำน่าน	ห้วยจืด	อ.วังทอง	จ.พิษณุโลก	แม่น้ำวังทอง	16-48-06	100-54-04	กฟผ.	-	1983-1994
20	N.5	แม่น้ำน่าน	บ้านวัดจันทร์	อ.เมืองพิษณุโลก	จ.พิษณุโลก	แม่น้ำน่านตอนล่าง	16-48-35	100-15-36	ชล.	-	1922-1928,1950-1971
21	N.5A	แม่น้ำน่าน	ในเมือง	อ.เมืองพิษณุโลก	จ.พิษณุโลก	แม่น้ำน่านตอนล่าง	16-49-15	100-15-50	ชล.	7657	1963-Con't
22	N.24	แม่น้ำน่าน	บ้านวังนกแอ่น	อ.วังทอง	จ.พิษณุโลก	แม่น้ำวังทอง	16-50-35	100-31-19	ชล.	834	1965-1970,1971-Con't
23	091601(E)	แม่น้ำน่าน	บ้านโป่งบน	อ.วังทอง	จ.พิษณุโลก	แม่น้ำวังทอง	16-51-04	100-36-58	กฟผ.	-	1987-2002
24	91603	แม่น้ำน่าน	น้ำเข็กที่บ้านเข็กใหญ่ (บ้านเข็กพัฒนา)	อ.นครไทย	จ.พิษณุโลก	แม่น้ำวังทอง	16-52-00	100-49-59	ทน.	673	1963-2003
25	N.68	แม่น้ำน่าน	บ้านท่าตะเคียน	อ.เมืองพิษณุโลก	จ.พิษณุโลก	แม่น้ำน่านตอนล่าง	16-52-15	100-14-35	ชล.	-	1999-Con't

สถานีวัดน้ำท่าใน ลุ่มน้ำน่าน (ต่อ)

ลำดับที่	รหัสสถานี	แม่น้ำ	ชื่อสถานี	อำเภอ	จังหวัด	ชื่อลุ่มน้ำย่อย	ตำแหน่ง		หน่วยงาน รับผิดชอบ	พื้นที่รับน้ำฝน ตร.กม.	ช่วงสถิติที่ บันทึกข้อมูล
							เส้นรุ้ง	เส้นแวง			
26	N.38	แม่น้ำน่าน	บ้านป่าไผ่	นครไทย	จ.พิษณุโลก	แม่น้ำแควน้อย	16-58-22	100-50-56	ชล.	-	1967-1972
27	N.27	แม่น้ำน่าน	ท้ายเขื่อนเรศวร	พิจิตร	จ.พิษณุโลก	แม่น้ำน่านส่วนที่ 4	17-01-37	100-12-11	ชล.	6340	1965-Con't
28	N.59	แม่น้ำน่าน	บ้านนาโพธิ์นาจวน	นครไทย	จ.พิษณุโลก	แม่น้ำแควน้อย	17-01-43	100-50-46	ชล.	219	1984-Con't
29	N.27A	แม่น้ำน่าน	ท้ายเขื่อนเรศวร	พิจิตร	จ.พิษณุโลก	แม่น้ำน่านส่วนที่ 4	17-01-54	100-11-06	ชล.	4929	1980-1985,1986-2000
30	N.22	แม่น้ำน่าน	บ้านยางป่าคายน	วัดโบสถ์	จ.พิษณุโลก	แม่น้ำแควน้อย	17-01-57	100-22-23	ชล.	1765	1963-1969,1970-Con't
31	N.36	แม่น้ำน่าน	บ้านหนองกระเทียม	นครไทย	จ.พิษณุโลก	แม่น้ำแควน้อย	17-04-59	100-49-55	ชล.	690	1967-1967,1968-Con't
32	91401	แม่น้ำน่าน	แควน้อยที่บ้านแก่งบัวคำ	วังทอง	จ.พิษณุโลก	แม่น้ำแควน้อย	17-06-54	100-36-47	ทน.	1853	1967-2003
33	N.66	แม่น้ำน่าน	บ้านเนินเพิ่ม	นครไทย	จ.พิษณุโลก	แม่น้ำแควน้อย	17-07-17	100-53-49	ชล.	61	1996-Con't
34	N.29	แม่น้ำน่าน	บ้านพร้าว	นครไทย	จ.พิษณุโลก	แม่น้ำแควน้อย	17-08-05	100-46-41	ชล.	7	1971-Con't
35	N.58	แม่น้ำน่าน	บ้านกกม่วง	นครไทย	จ.พิษณุโลก	แม่น้ำแควน้อย	17-08-33	100-56-06	ชล.	-	1984-Con't
36	N.40	แม่น้ำน่าน	บ้านหนองบอน	วัดโบสถ์	จ.พิษณุโลก	แม่น้ำแควน้อย	17-13-14	100-21-11	ชล.	1674	1967-1968,1972-Con't
37	N.62	แม่น้ำน่าน	บ้านห้วยท่าเตี๋ย	ชาติตระการ	จ.พิษณุโลก	แม่น้ำแควน้อย	17-14-25	100-33-11	ชล.	170	1986-Con't
38	N.55	แม่น้ำน่าน	บ้านท่าสะแก	ชาติตระการ	จ.พิษณุโลก	น้ำภาค	17-15-10	100-37-52	ชล.	653	1983-Con't
39	N.4	แม่น้ำน่าน	บ้านวังผาเนียด	พิจิตร	จ.อุตรดิตถ์	แม่น้ำน่านส่วนที่ 4	17-16-20	100-04-52	ชล.	7144	1946-1947,1951-1976
40	91501	แม่น้ำน่าน	น้ำภาคน้อยที่บ้านภาคน้อย	ชาติตระการ	จ.พิษณุโลก	น้ำภาค	17-18-12	100-37-37	ทน.	-	1981-2003
41	N.70	แม่น้ำน่าน	บ้านโคกผักหวาน	ชาติตระการ	จ.พิษณุโลก	น้ำภาค	17-18-20	100-38-46	ชล.	-	1999-Con't
42	91502	แม่น้ำน่าน	น้ำภาคที่บ้านโคกผักหวาน (บ้านภาคใหญ่)	ชาติตระการ	จ.พิษณุโลก	น้ำภาค	17-18-36	100-38-49	ทน.	188	1991-2003
43	N.69	แม่น้ำน่าน	บ้านนาทุ่งใหญ่	นครไทย	จ.พิษณุโลก	แม่น้ำแควน้อย	17-18-57	100-51-11	ชล.	-	1999-Con't
44	N.71	แม่น้ำน่าน	บ้านห้วยน้ำปลา	ชาติตระการ	จ.พิษณุโลก	แม่น้ำแควน้อย	17-24-14	100-30-58	ชล.	-	1999-Con't
45	N.3	แม่น้ำน่าน	บ้านหาดสองแคว	ตรอน	จ.อุตรดิตถ์	แม่น้ำน่านส่วนที่ 4	17-24-50	100-07-52	ชล.	-	1944-1946
46	N.60	แม่น้ำน่าน	บ้านเด่นสำโรง	ตรอน	จ.อุตรดิตถ์	แม่น้ำน่านส่วนที่ 4	17-24-50	100-07-52	ชล.	6106	1986-1992,1993-Con't
47	N.61	แม่น้ำน่าน	บ้านวังเบ็ญ	ทองแสนขัน	จ.อุตรดิตถ์	คลองตรอน	17-26-43	100-26-17	ชล.	-	1986-1997
48	N.72	แม่น้ำน่าน	บ้านวังปรากฏ	ตรอน	จ.อุตรดิตถ์	คลองตรอน	17-27-09	100-13-33	ชล.	-	1999-Con't
49	N.26	แม่น้ำน่าน	ตรอน	ตรอน	จ.อุตรดิตถ์	แม่น้ำน่านส่วนที่ 4	17-29-00	100-06-58	ชล.	7169	1965-1997
50	N.28	แม่น้ำน่าน	บ้านห้วยน้ำไหล	น้ำปาด	จ.อุตรดิตถ์	คลองตรอน	17-34-10	100-27-04	ชล.	143	1967-Con't

สถานีวัดน้ำท่าใน ลุ่มน้ำ่าน (ต่อ)

ลำดับที่	รหัสสถานี	แม่น้ำ	ชื่อสถานี	อำเภอ	จังหวัด	ชื่อลุ่มน้ำย่อย	ตำแหน่ง		หน่วยงาน รับผิดชอบ	พื้นที่รับน้ำฝน ตร.กม.	ช่วงสถิติที่ บันทึกข้อมูล
							เส้นรุ้ง	เส้นแวง			
51	N.28B	แม่น้ำ่าน	บ้านนาคราม	อ.น้ำป่าด	จ.อุตรดิตถ์	คลองตรอน	17-34-55	100-29-46	ชล.	120	1979-1997
52	N.28A	แม่น้ำ่าน	บ้านนาคราม	อ.น้ำป่าด	จ.อุตรดิตถ์	คลองตรอน	17-35-00	100-29-31	ชล.	126	1971-1972,1973-1997
53	N.15	แม่น้ำ่าน	บ้านคลองโพธิ์	อ.เมืองอุตรดิตถ์	จ.อุตรดิตถ์	แม่น้ำ่านส่วนที่ 4	17-35-30	100-06-43	ชล.	-	1954-1960
54	N.57	แม่น้ำ่าน	บ้านห้วยเหมือง	อ.น้ำป่าด	จ.อุตรดิตถ์	คลองตรอน	17-35-59	100-32-13	ชล.	-	1989-1997
55	N.2B	แม่น้ำ่าน	ในเมือง	อ.เมืองอุตรดิตถ์	จ.อุตรดิตถ์	แม่น้ำ่านส่วนที่ 4	17-36-30	100-06-07	ชล.	8668	1973-1992,1993-Con't
56	N.20	แม่น้ำ่าน	บ้านคลองโพธิ์	อ.เมืองอุตรดิตถ์	จ.อุตรดิตถ์	แม่น้ำ่านส่วนที่ 4	17-36-52	100-05-56	ชล.	-	1954-1959
57	N.2A	แม่น้ำ่าน	ท่าอิฐ	อ.เมืองอุตรดิตถ์	จ.อุตรดิตถ์	แม่น้ำ่านส่วนที่ 4	17-36-58	100-06-07	ชล.	5362	1962-1974
58	N.2	แม่น้ำ่าน	ท่าอิฐ	อ.เมืองอุตรดิตถ์	จ.อุตรดิตถ์	แม่น้ำ่านส่วนที่ 4	17-37-16	100-06-22	ชล.	-	1933-1962
59	N.23	แม่น้ำ่าน	บ้านพระฝาง	อ.เมืองอุตรดิตถ์	จ.อุตรดิตถ์	แม่น้ำ่านส่วนที่ 4	17-38-16	100-14-02	ชล.	5868	1963-1997
60	N.33	แม่น้ำ่าน	บ้านวังบัว	อ.น้ำป่าด	จ.อุตรดิตถ์	น้ำป่าด	17-43-05	100-34-34	ชล.	395	1966-1967,1968-Con't
61	N.12A	แม่น้ำ่าน	บ้านหาดไผ่	อ.ท่าปลา	จ.อุตรดิตถ์	แม่น้ำ่านส่วนที่ 4	17-44-10	100-32-28	ชล.	5587	1966-1967,1968-Con't
62	N.12	แม่น้ำ่าน	บ้านปากป่าด	อ.ท่าปลา	จ.อุตรดิตถ์	แม่น้ำ่านส่วนที่ 4	17-44-12	100-33-25	ชล.	-	1955-1957
63	N.16	แม่น้ำ่าน	บ้านฝ้าย	อ.น้ำป่าด	จ.อุตรดิตถ์	น้ำป่าด	17-44-24	100-42-00	ชล.	312	1957-1958,1962-1997
64	N.11	แม่น้ำ่าน	แก่งประสม	อ.ท่าปลา	จ.อุตรดิตถ์	แม่น้ำ่านส่วนที่ 3	17-45-28	100-34-01	ชล.	-	1955-1968
65	N.6A	แม่น้ำ่าน	ท่าปลา	อ.ท่าปลา	จ.อุตรดิตถ์	แม่น้ำ่านส่วนที่ 3	17-47-50	100-31-55	ชล.	5652	1954-1970
66	N.6	แม่น้ำ่าน	บ้านท่าปลา	อ.ท่าปลา	จ.อุตรดิตถ์	แม่น้ำ่านส่วนที่ 3	17-47-59	100-32-17	ชล.	-	1951-1958,1959-1961
67	N.41	แม่น้ำ่าน	บ้านน่านไผ่	อ.น้ำป่าด	จ.อุตรดิตถ์	น้ำป่าด	17-49-38	100-48-29	ชล.	-	1969-1971
68	N.21	แม่น้ำ่าน	บ้านหาดสี	อ.ท่าปลา	จ.อุตรดิตถ์	แม่น้ำ่านส่วนที่ 3	17-50-55	100-29-13	ชล.	-	1961-1962
69	N.39	แม่น้ำ่าน	ฟากท่า	อ.ฟากท่า	จ.อุตรดิตถ์	น้ำป่าด	17-59-52	100-52-48	ชล.	72	1967-Con't
70	N.9	แม่น้ำ่าน	แก่งอู่หลวง	อ.ท่าปลา	จ.อุตรดิตถ์	แม่น้ำ่านส่วนที่ 3	18-02-03	100-34-37	ชล.	-	1952-1957
71	N.31	แม่น้ำ่าน	บ้านนาปราย	อ.ฟากท่า	จ.อุตรดิตถ์	น้ำป่าด	18-03-35	100-56-06	ชล.	-	1968-1973
72	91002	แม่น้ำ่าน	น้ำแห่งที่บ้านสลิก	อ.น่าน้อย	จ.น่าน	น้ำแห่ง	18-12-02	100-46-08	ทน.	-	1976-1973
73	11091001-2	แม่น้ำ่าน	สถานีวิจัยลุ่มน้ำขุนสถาน 2	อ.น่าน้อย	จ.น่าน	น้ำแห่ง	18-16-55	100-31-30	ชช.	-	
74	11091001-1	แม่น้ำ่าน	สถานีวิจัยลุ่มน้ำขุนสถาน 1	อ.น่าน้อย	จ.น่าน	น้ำแห่ง	18-17-05	100-31-05	ชช.	-	
75	91001	แม่น้ำ่าน	น้ำแห่งที่บ้านอ้อย	อ.น่าน้อย	จ.น่าน	น้ำแห่ง	18-20-06	100-37-59	ทน.	-	1976-1983

สถานีวัดน้ำทำใน ลุ่มน้ำน่าน (ต่อ)											
ลำดับที่	รหัสสถานี	แม่น้ำ	ชื่อสถานี	อำเภอ	จังหวัด	ชื่อลุ่มน้ำย่อย	ตำแหน่ง		หน่วยงาน รับผิดชอบ	พื้นที่รับน้ำฝน ตร.กม.	ช่วงสถิติที่ บันทึกข้อมูล
							เส้นรุ้ง	เส้นแวง			
76	N.63	แม่น้ำน่าน	บ้านหัวเมือง	อ.น่าน้อย	จ.น่าน	น้ำแหง	18-21-48	100-43-41	ชล.	122	1987-1989,1990-Con't
77	N.35	แม่น้ำน่าน	บ้านแก่งสะวง	อ.น่าน้อย	จ.น่าน	แม่น้ำน่านส่วนที่ 3	18-24-19	100-51-04	ชล.	5081	1966-1991
78	11090701-1	แม่น้ำน่าน	สถานีวิจัยลุ่มน้ำน่าน 1	อ.เวียงสา	จ.น่าน	แม่น้ำน่านส่วนที่ 3	18-29-17	100-29-49	ชล.	-	
79	11090701-2	แม่น้ำน่าน	สถานีวิจัยลุ่มน้ำน่าน 2	อ.เวียงสา	จ.น่าน	แม่น้ำน่านส่วนที่ 3	18-29-53	100-29-31	ชล.	-	
80	N.13	แม่น้ำน่าน	บ้านसान	อ.เวียงสา	จ.น่าน	แม่น้ำน่านส่วนที่ 3	18-32-06	100-46-05	ชล.	5357	1959-1962,1963-1974,1983-1991
81	N.13A	แม่น้ำน่าน	บ้านบุญนาค	อ.เวียงสา	จ.น่าน	แม่น้ำน่านส่วนที่ 3	18-33-12	100-46-08	ชล.	5808	1987-1998,1999-Con't
82	N.42	แม่น้ำน่าน	บ้านหาดข้าวสาร	อ.เวียงสา	จ.น่าน	น้ำว่า	18-34-08	100-52-26	ชล.	1757	1972-Con't
83	90901	แม่น้ำน่าน	แม่น้ำฟ้าที่ชายแดน	อ.แม่จริม	จ.น่าน	น้ำว่า	18-40-48	101-09-25	ทน.	80	1985-2003
84	N.48	แม่น้ำน่าน	บ้านทุ่งน้อย	กิ่งอ.ภูเพียง	จ.น่าน	แม่น้ำน่านส่วนที่ 2	18-46-20	100-49-08	ชล.	4	1979-1979
85	N.1	แม่น้ำน่าน	ที่สำนักงานป่าไม้	อ.เมืองน่าน	จ.น่าน	แม่น้ำน่านส่วนที่ 2	18-46-23	100-46-52	ชล.	2172	1922-1956,1962-1971,1972-1977,1978-Con't
86	N.1A	แม่น้ำน่าน	บ้านท่าช้าง	อ.เมืองน่าน	จ.น่าน	แม่น้ำน่านส่วนที่ 2	18-47-00	100-47-20	ชล.	-	1954-1963
87	N.49	แม่น้ำน่าน	บ้านน้ำยาว	อ.บึง	จ.น่าน	น้ำยาว (2)	18-59-29	100-56-31	ชล.	286	1979-Con't
88	N.64	แม่น้ำน่าน	บ้านผาขวาง	อ.เมืองน่าน	จ.น่าน	แม่น้ำน่านส่วนที่ 2	19-00-31	100-47-17	ชล.	2539	1994-Con't
89	N.44	แม่น้ำน่าน	บ้านอยู่	อ.ท่าวังผา	จ.น่าน	แม่น้ำน่านส่วนที่ 2	19-05-06	100-51-00	ชล.	10	1978-1991
90	N.52	แม่น้ำน่าน	บ้านดอนเมือง	อ.บึง	จ.น่าน	แม่น้ำน่านส่วนที่ 2	19-05-08	100-55-52	ชล.	73	1980-1993
91	N.45	แม่น้ำน่าน	บ้านนาขาม	อ.บึง	จ.น่าน	แม่น้ำน่านส่วนที่ 2	19-06-21	100-57-00	ชล.	-	1978-1979
92	315	แม่น้ำน่าน	สอท.ท่าวังผา	อ.ท่าวังผา	จ.น่าน	แม่น้ำน่านส่วนที่ 2	19-06-38	100-48-07	อต.	-	1968-2003
93	N.47	แม่น้ำน่าน	บ้านหัวน้ำ	อ.บึง	จ.น่าน	แม่น้ำน่านตอนบน	19-08-36	100-57-07	ชล.	27	1978-1991
94	N.51	แม่น้ำน่าน	บ้านวังหิด	อ.ท่าวังผา	จ.น่าน	ห้วยน้ำยาว (1)	19-09-31	100-46-55	ชล.	385	1979-1997
95	N.46	แม่น้ำน่าน	บ้านมอญ	อ.บึง	จ.น่าน	แม่น้ำน่านตอนบน	19-10-13	100-57-58	ชล.	-	1978-1986
96	N.50	แม่น้ำน่าน	บ้านร่อง	อ.บึง	จ.น่าน	แม่น้ำน่านตอนบน	19-11-38	100-55-16	ชล.	234	1979-1997
97	90201	แม่น้ำน่าน	แม่น้ำบึงที่บ้านผาแฝง	อ.บึง	จ.น่าน	แม่น้ำน่านตอนบน	19-12-54	100-57-54	ทน.	270	1977-2003
98	N.65	แม่น้ำน่าน	บ้านปางสา	อ.ท่าวังผา	จ.น่าน	ห้วยน้ำยาว (1)	19-13-47	100-45-25	ชล.	480	1996-Con't
99	90203	แม่น้ำน่าน	แม่น้ำกอนที่ผาแดง	อ.เชียงกลาง	จ.น่าน	แม่น้ำน่านตอนบน	19-17-00	100-55-59	ทน.	206	1985-2003
100	90202	แม่น้ำน่าน	แม่น้ำกอนที่บ้านพระยาแก้ว	อ.เชียงกลาง	จ.น่าน	แม่น้ำน่านตอนบน	19-17-36	100-56-02	ทน.	-	1977-1978
101	N.17	แม่น้ำน่าน	บ้านมอญ	อ.ทุ่งช้าง	จ.น่าน	แม่น้ำน่านตอนบน	19-24-34	100-52-05	ชล.	700	1964-1969,1970-1972,1973-2000
102	307	แม่น้ำน่าน	สอท. ทุ่งช้าง	อ.ทุ่งช้าง	จ.น่าน	แม่น้ำน่านตอนบน	19-24-43	100-53-06	อต.	-	

ตารางที่ ก.12 สถานีวัดน้ำท่าในกลุ่มน้ำเจ้าพระยา

สถานีวัดน้ำท่าในกลุ่มน้ำเจ้าพระยา											
ลำดับที่	รหัสสถานี	แม่น้ำ	ชื่อสถานี	อำเภอ	จังหวัด	ชื่อลุ่มน้ำย่อย	ตำแหน่ง		หน่วยงาน รับผิดชอบ	พื้นที่รับน้ำฝน ตร.กม.	ช่วงสถิติที่ บันทึกข้อมูล
							เส้นรุ้ง	เส้นแวง			
1	MD.01	แม่น้ำเจ้าพระยา	คลองสรรพสามิต	พระสมุทรเจดีย์	สมุทรปราการ	ที่ราบแม่น้ำเจ้าพระยา	13-32-36	100-28-48	จท.	-	1998-2003
2	PA.02	แม่น้ำเจ้าพระยา	ป้อมพระจุลจอมเกล้า	พระสมุทรเจดีย์	สมุทรปราการ	ที่ราบแม่น้ำเจ้าพระยา	13-33-06	100-34-44	กทท.	-	
3	PA.01	แม่น้ำเจ้าพระยา	ท่าเรือกรุงเทพ	เขตคลองเตย	กรุงเทพมหานคร	ที่ราบแม่น้ำเจ้าพระยา	13-42-00	100-35-02	กทท.	-	
4	C.4	แม่น้ำเจ้าพระยา	สะพานพุทธฯ	เขตธนบุรี	กรุงเทพมหานคร	ที่ราบแม่น้ำเจ้าพระยา	13-44-15	100-29-56	ชล.	-	1914-1949,1950-Con't
5	P.37(H)	แม่น้ำเจ้าพระยา	กองบัญชาการกองทัพเรือ	เขตบางกอกใหญ่	กรุงเทพมหานคร	ที่ราบแม่น้ำเจ้าพระยา	13-44-33	100-29-31	อศ.	-	
6	C.12	แม่น้ำเจ้าพระยา	ชล.สามเสน	เขตดุสิต	กรุงเทพมหานคร	ที่ราบแม่น้ำเจ้าพระยา	13-47-14	100-30-58	ชล.	-	1942-Con't
7	C.21	แม่น้ำเจ้าพระยา	มีนบุรี	เขตมีนบุรี	กรุงเทพมหานคร	ที่ราบแม่น้ำเจ้าพระยา	13-48-36	100-44-06	ชล.	-	1952-1974
8	C.23	แม่น้ำเจ้าพระยา	สะพานพระราม 6	บางกวย	นนทบุรี	ที่ราบแม่น้ำเจ้าพระยา	13-48-45	100-30-54	ชล.	-	1959-1968
9	C.22	แม่น้ำเจ้าพระยา	ชล.ปากเกร็ด	ปากเกร็ด	นนทบุรี	ที่ราบแม่น้ำเจ้าพระยา	13-53-47	100-29-38	ชล.	-	1953-1961,1962-Con't
10	C.31	แม่น้ำเจ้าพระยา	บางปรอก	เมืองปทุมธานี	ปทุมธานี	ที่ราบแม่น้ำเจ้าพระยา	14-01-12	100-32-20	ชล.	-	1984-1997
11	C.38	แม่น้ำเจ้าพระยา	บ้านกลาง	เมืองปทุมธานี	ปทุมธานี	ที่ราบแม่น้ำเจ้าพระยา	14-01-14	100-32-23	ชล.	-	Con't
12	C.29	แม่น้ำเจ้าพระยา	บ้านแขก	บางไทร	พระนครศรีอยุธยา	ที่ราบแม่น้ำเจ้าพระยา	14-11-33	100-30-22	ชล.	-	1979-1982
13	C.34	แม่น้ำเจ้าพระยา	บ้านบ่อม	พระนครศรีอยุธยา	พระนครศรีอยุธยา	ที่ราบแม่น้ำเจ้าพระยา	14-20-19	100-32-56	ชล.	-	1992-1997
14	C.37	แม่น้ำเจ้าพระยา	บ้านบางบาล	บางบาล	พระนครศรีอยุธยา	ที่ราบแม่น้ำเจ้าพระยา	14-21-27	100-28-59	ชล.	-	1997-Con't
15	S.5	แม่น้ำเจ้าพระยา	รพ.ปิจมาธิราชอุทิศ	พระนครศรีอยุธยา	พระนครศรีอยุธยา	ที่ราบแม่น้ำเจ้าพระยา	14-21-32	100-35-02	ชล.	-	1950-1968,1969-1981,1982-1984,1985-Con't
16	C.35	แม่น้ำเจ้าพระยา	สะพานรถยนต์	พระนครศรีอยุธยา	พระนครศรีอยุธยา	ที่ราบแม่น้ำเจ้าพระยา	14-22-08	100-31-52	ชล.	-	1997-Con't
17	S.1	แม่น้ำป่าสัก	บ้านคลองอ่อน	พระนครศรีอยุธยา	พระนครศรีอยุธยา	แม่น้ำป่าสักตอนล่าง	14-22-14	100-34-52	ชล.	-	1914-1966
18	C.36	แม่น้ำเจ้าพระยา	บ้านบางหลวงโคด	บางบาล	พระนครศรีอยุธยา	ที่ราบแม่น้ำเจ้าพระยา	14-24-45	100-26-35	ชล.	-	1997-Con't
19	C.15	แม่น้ำเจ้าพระยา	บ้านคูม	บางบาล	พระนครศรีอยุธยา	ที่ราบแม่น้ำเจ้าพระยา	14-25-35	100-29-10	ชล.	4,293	1950-1973,1974-1977,1978-1988
20	C.7A	แม่น้ำเจ้าพระยา	บ้านบางแก้ว	เมืองอ่างทอง	อ่างทอง	ที่ราบแม่น้ำเจ้าพระยา	14-35-05	100-27-11	ชล.	-	1971-1976,1977-Con't
21	C.7	แม่น้ำเจ้าพระยา	บ้านบางแก้ว	เมืองอ่างทอง	อ่างทอง	ที่ราบแม่น้ำเจ้าพระยา	14-35-05	100-27-11	ชล.	8,087	1930-1970
22	C.28	แม่น้ำเจ้าพระยา	บ้านอิฐ	เมืองอ่างทอง	อ่างทอง	ที่ราบแม่น้ำเจ้าพระยา	14-35-32	100-28-23	ชล.	-	1969-1979,1985-1995
23	L.5	แม่น้ำเจ้าพระยา	บ้านแพรก	บ้านแพรก	พระนครศรีอยุธยา	ที่ราบแม่น้ำเจ้าพระยา	14-38-40	100-34-44	ชล.	941	1984-1996
24	Ni.6	แม่น้ำเจ้าพระยา	โพธิ์ทอง	โพธิ์ทอง	อ่างทอง	ที่ราบแม่น้ำเจ้าพระยา	14-39-45	100-25-05	ชล.	-	1950-1976
25	Ni.5	แม่น้ำเจ้าพระยา	บ้านยางมณี	โพธิ์ทอง	อ่างทอง	ที่ราบแม่น้ำเจ้าพระยา	14-44-46	100-25-08	ชล.	-	1941-1949

สถานีวัดน้ำท่าใน คู่ม่าน้ำเจ้าพระยา (ต่อ)

ลำดับที่	รหัสสถานี	แม่น้ำ	ชื่อสถานี	อำเภอ	จังหวัด	ชื่อลุ่มน้ำย่อย	ตำแหน่ง		หน่วยงาน	พื้นที่รับน้ำฝน		ช่วงสถิติที่
							เส้นรุ้ง	เส้นแวง		รับผิดชอบ	ตร.กม.	
26	L.2B	แม่น้ำเจ้าพระยา	ถนนล้อมเมืองลพบุรี	เมืองลพบุรี	ลพบุรี	ที่ราบแม่น้ำเจ้าพระยา	14-45-37	100-36-14	ชล.	-		1999-Con't
27	C.5	แม่น้ำเจ้าพระยา	วัดเขาก้าง	พรหมบุรี	สิงห์บุรี	ที่ราบแม่น้ำเจ้าพระยา	14-45-52	100-27-00	ชล.	-		1914-1948,1955-1956
28	L.2A	แม่น้ำเจ้าพระยา	บ้านบางปี	เมืองลพบุรี	ลพบุรี	ที่ราบแม่น้ำเจ้าพระยา	14-47-37	100-36-32	ชล.	1,360		1962-1986,1993-1998
29	L.2	แม่น้ำเจ้าพระยา	บ้านบางปี	เมืองลพบุรี	ลพบุรี	ที่ราบแม่น้ำเจ้าพระยา	14-47-43	100-36-36	ชล.	-		1950-1962
30	L.3	แม่น้ำเจ้าพระยา	บ้านโค	เมืองสิงห์บุรี	สิงห์บุรี	ที่ราบแม่น้ำเจ้าพระยา	14-51-36	100-24-18	ชล.	424		1973-1979,1999-2000
31	C.11	แม่น้ำเจ้าพระยา	วัดสว่างอารมณ์	เมืองสิงห์บุรี	สิงห์บุรี	ที่ราบแม่น้ำเจ้าพระยา	14-52-11	100-24-40	ชล.	-		1942-1947,1955-1956
32	L.1	แม่น้ำเจ้าพระยา	วัดน้อยบ้านบางหมู่	เมืองสิงห์บุรี	สิงห์บุรี	ที่ราบแม่น้ำเจ้าพระยา	14-52-27	100-25-08	ชล.	-		1914-1949
33	C.10	แม่น้ำเจ้าพระยา	วัดพรหมสาร	เมืองสิงห์บุรี	สิงห์บุรี	ที่ราบแม่น้ำเจ้าพระยา	14-52-57	100-24-40	ชล.	-		1941-1948,1955-1956
34	Ni.4	แม่น้ำเจ้าพระยา	บางระจัน	บางระจัน	สิงห์บุรี	ที่ราบแม่น้ำเจ้าพระยา	14-53-18	100-19-12	ชล.	-		1950-1958
35	C.3	แม่น้ำเจ้าพระยา	บ้านบางพุททรา	เมืองสิงห์บุรี	สิงห์บุรี	ที่ราบแม่น้ำเจ้าพระยา	14-53-44	100-24-14	ชล.	-		1950-Con't
36	C.44	แม่น้ำเจ้าพระยา	บ้านสวนกล้วย	อินทร์บุรี	สิงห์บุรี	ที่ราบแม่น้ำเจ้าพระยา	15-00-18	100-19-48	ชล.	-		Con't
37	C.14	แม่น้ำเจ้าพระยา	อินทร์บุรี	อินทร์บุรี	สิงห์บุรี	ที่ราบแม่น้ำเจ้าพระยา	15-00-30	100-19-52	ชล.	2,900		1950-1968
38	C.24	แม่น้ำเจ้าพระยา	บ้านวังกระทุม	โคกสำโรง	ลพบุรี	ที่ราบแม่น้ำเจ้าพระยา	15-06-07	100-42-58	ชล.	109		1966-1978,1985-1997
39	Reg.2	แม่น้ำเจ้าพระยา	บ้านบรมธาตุ	เมืองชัยนาท	ชัยนาท	ที่ราบแม่น้ำเจ้าพระยา	15-09-14	100-09-14	ชล.	-		1990-Con't
40	Ni.2	แม่น้ำเจ้าพระยา	บ้านหัวตะโก	เมืองชัยนาท	ชัยนาท	ที่ราบแม่น้ำเจ้าพระยา	15-09-21	100-09-11	ชล.	-		1914-1954
41	C.33	แม่น้ำเจ้าพระยา	บ้านนางกระเบียน	สรรพยา	ชัยนาท	ที่ราบแม่น้ำเจ้าพระยา	15-09-38	100-10-37	ชล.	-		1989-1996
42	C.9	แม่น้ำเจ้าพระยา	วัดบรมธาตุ	เมืองชัยนาท	ชัยนาท	ที่ราบแม่น้ำเจ้าพระยา	15-09-45	100-09-29	ชล.	-		1941-1957
43	C.13	แม่น้ำเจ้าพระยา	ศูนย์อุทกวิทยาและบริหารน้ำภาคกลาง	สรรพยา	ชัยนาท	ที่ราบแม่น้ำเจ้าพระยา	15-09-57	100-11-31	ชล.	11,391		1947-1970,1971-Con't
44	C.8	แม่น้ำเจ้าพระยา	บ้านบางกระเจ้า	เมืองชัยนาท	ชัยนาท	ที่ราบแม่น้ำเจ้าพระยา	15-10-00	100-08-46	ชล.	-		1938-1956
45	C.18	แม่น้ำเจ้าพระยา	บ้านท่าเมือง	เมืองชัยนาท	ชัยนาท	ที่ราบแม่น้ำเจ้าพระยา	15-10-10	100-07-44	ชล.	-		1956-1959
46	C.6	แม่น้ำเจ้าพระยา	บ้านจำแลง	เมืองชัยนาท	ชัยนาท	ที่ราบแม่น้ำเจ้าพระยา	15-13-12	100-05-31	ชล.	-		1928-1964
47	C.25	แม่น้ำเจ้าพระยา	บ้านหมาโพธิ์	สระโบสถ์	ลพบุรี	ที่ราบแม่น้ำเจ้าพระยา	15-15-12	100-51-43	ชล.	33		1966-1967,1968-1972
48	Reg.3	แม่น้ำเจ้าพระยา	บ้านพลเทพ	มโนรมย์	ชัยนาท	ที่ราบแม่น้ำเจ้าพระยา	15-19-34	100-06-43	ชล.	-		1990-Con't
49	C.32	แม่น้ำเจ้าพระยา	บ้านพุทระจูด	โคกเจริญ	ลพบุรี	ที่ราบแม่น้ำเจ้าพระยา	15-23-12	100-50-20	ชล.	-		1982-1985
50	C.16	แม่น้ำเจ้าพระยา	บ้านท่าน้ำอ้อย	พยุหะคีรี	นครสวรรค์	ที่ราบแม่น้ำเจ้าพระยา	15-25-11	100-08-20	ชล.	-		1956-1971

สถานีวัดน้ำท่าใน ลุ่มน้ำเจ้าพระยา (ต่อ)

ลำดับที่	รหัสสถานี	แม่น้ำ	ชื่อสถานี	อำเภอ	จังหวัด	ชื่อลุ่มน้ำย่อย	ตำแหน่ง		หน่วยงาน รับผิดชอบ	พื้นที่รับน้ำฝน ตร.กม.	ช่วงสถิติที่ บันทึกข้อมูล
							เส้นรุ้ง	เส้นแวง			
51	C.17	แม่น้ำเจ้าพระยา	พยุหะคีรี	พยุหะคีรี	นครสวรรค์	ที่ราบแม่น้ำเจ้าพระยา	15-27-14	100-08-17	ชล.	-	1956-1959,1992-2000
52	C.19	แม่น้ำเจ้าพระยา	บ้านบางขา	โกรกพระ	นครสวรรค์	ที่ราบแม่น้ำเจ้าพระยา	15-32-54	100-05-10	ชล.	-	1957-1968
53	C.2A	แม่น้ำเจ้าพระยา	บ้านกลางแดด	เมืองนครสวรรค์	นครสวรรค์	ที่ราบแม่น้ำเจ้าพระยา	15-37-45	100-06-19	ชล.	-	Con't
54	C.52A	แม่น้ำเจ้าพระยา	บ้านสะพานมอญ	เมืองนครสวรรค์	นครสวรรค์	ที่ราบแม่น้ำเจ้าพระยา	15-39-08	100-03-53	ชล.	-	Con't
55	C.2	แม่น้ำเจ้าพระยา	ค่ายจิระประวัติ	เมืองนครสวรรค์	นครสวรรค์	ที่ราบแม่น้ำเจ้าพระยา	15-40-15	100-06-43	ชล.	22058.674	1914-1965,1966-Con't
56	MD.02	แม่น้ำเจ้าพระยา	นครสวรรค์	เมืองนครสวรรค์	นครสวรรค์	ที่ราบแม่น้ำเจ้าพระยา	15-41-14	100-07-55	จท.	-	1996-2003
57	C.49	แม่น้ำเจ้าพระยา	บ้านเขาขาด	เมืองนครสวรรค์	นครสวรรค์	ที่ราบแม่น้ำเจ้าพระยา	15-42-20	100-05-20	ชล.	-	1996-1998,1999-2000
58	C.48	แม่น้ำเจ้าพระยา	บ้านเขาขาด	เมืองนครสวรรค์	นครสวรรค์	ที่ราบแม่น้ำเจ้าพระยา	15-42-27	100-04-26	ชล.	-	1996-1997,1998-2000
59	C.20	แม่น้ำเจ้าพระยา	ลำลูกกา	หนองบัว	นครสวรรค์	บึงบรเพ็ด	15-55-50	100-45-04	ชล.	-	1951-1974

ตารางที่ ก.13 สถานีวัดน้ำท่าในกลุ่มน้ำสะแกกรัง

สถานีวัดน้ำท่าใน กลุ่มน้ำสะแกกรัง											
ลำดับที่	รหัสสถานี	แม่น้ำ	ชื่อสถานี	อำเภอ	จังหวัด	ชื่อลุ่มน้ำย่อย	ตำแหน่ง		หน่วยงาน รับผิดชอบ	พื้นที่รับน้ำฝน ตร.กม.	ช่วงสถิติที่ บันทึกข้อมูล
							เส้นรุ้ง	เส้นแวง			
1	C.1	แม่น้ำเจ้าพระยา	บ้านท่าหาด	มโนรมย์	ชัยนาท	ที่ราบแม่น้ำเจ้าพระยา	15-16-17	100-03-43	ชล.	-	1905-1959
2	Ct.2	แม่น้ำสะแกกรัง	บ้านอุทัยใหม่	เมืองอุทัยธานี	อุทัยธานี	แม่น้ำสะแกกรังตอนล่าง	15-22-47	100-02-06	ชล.	3,906	1950-1995,1996-1997,1998-Con't
3	Ct.3	แม่น้ำสะแกกรัง	บ้านประดู่หัก	หนองขา	อุทัยธานี	ห้วยทับเสลา	15-24-19	99-42-40	ชล.	172	1967-1974
4	Ct.2A	แม่น้ำสะแกกรัง	บ้านหาดทอง	เมืองอุทัยธานี	อุทัยธานี	แม่น้ำสะแกกรังตอนล่าง	15-24-39	100-03-29	ชล.	-	Con't
5	Ct.20	แม่น้ำสะแกกรัง	บ้านสะพานเหล็ก	ลานสัก	อุทัยธานี	ห้วยทับเสลา	15-26-45	99-35-22	ชล.	-	1997-1998,1999-Con't
6	Ct.19	แม่น้ำสะแกกรัง	บ้านคอนใหญ่	เมืองอุทัยธานี	อุทัยธานี	แม่น้ำสะแกกรังตอนล่าง	15-27-07	100-01-59	ชล.	-	1996-1997,1998-Con't
7	Ct.6	แม่น้ำสะแกกรัง	บ้านท่ามะนาว	ลานสัก	อุทัยธานี	ห้วยทับเสลา	15-28-23	99-31-18	ชล.	-	1969-1975
8	Ct.8	แม่น้ำสะแกกรัง	บ้านโคกหมี	ทัพทัน	อุทัยธานี	แม่น้ำสะแกกรังตอนล่าง	15-29-50	99-56-28	ชล.	330	1975-1980,1996-Con't
9	Ct.9	แม่น้ำสะแกกรัง	บ้านบึงอ้ายเจียม	ลานสัก	อุทัยธานี	ห้วยทับเสลา	15-31-38	99-28-10	ชล.	133	1977-1998,1999-Con't
10	Ct.1	แม่น้ำสะแกกรัง	บ้านสว่างใหญ่	สว่างอารมณ์	อุทัยธานี	แม่น้ำสะแกกรังตอนล่าง	15-34-45	99-52-15	ชล.	-	1949-1949
11	Ct.21	แม่น้ำสะแกกรัง	บ้านฟุ้งยาว	สว่างอารมณ์	อุทัยธานี	คลองโพธิ์	15-37-55	99-42-35	ชล.	-	Con't
12	Ct.7	แม่น้ำสะแกกรัง	บ้านใหม่คลองเจริญ	กิ่งชุมตาบง	นครสวรรค์	คลองโพธิ์	15-38-23	99-32-20	ชล.	124	1975-Con't
13	Ct.4	แม่น้ำสะแกกรัง	บ้านศาลเจ้าไถ่ต่อ	ลาดยาว	นครสวรรค์	แม่น้ำสะแกกรังตอนล่าง	15-47-01	99-40-55	ชล.	289	1967-1986,1987-Con't
14	Ct.5	แม่น้ำสะแกกรัง	บ้านหินดาต	แม่วงก์	นครสวรรค์	น้ำแม่วง	15-54-10	99-26-46	ชล.	373	1968-1971
15	Ct.5A	แม่น้ำสะแกกรัง	บ้านปางมะค่า	ชาณุวรลักษบุรี	กำแพงเพชร	น้ำแม่วง	15-54-10	99-28-45	ชล.	352.32	1983-1989,1990-1997,1998-Con't
16	Ct.5B	แม่น้ำสะแกกรัง	บ้านเขาชนกัน	แม่วงก์	นครสวรรค์	น้ำแม่วง	15-54-11	99-27-37	ชล.	407.866	1987-Con't

ตารางที่ ก.14 สถานีวัดน้ำทำในกลุ่มน้ำป่าสัก

สถานีวัดน้ำทำใน กลุ่มน้ำป่าสัก											
ลำดับที่	รหัสสถานี	แม่น้ำ	ชื่อสถานี	อำเภอ	จังหวัด	ชื่อลุ่มน้ำย่อย	ตำแหน่ง		หน่วยงาน รับผิดชอบ	พื้นที่รับน้ำฝน ตร.กม.	ช่วงสถิติ บันทึกข้อมูล
							เส้นรุ้ง	เส้นแวง			
1	MD.03	แม่น้ำป่าสัก	นครหลวง	นครหลวง	พระนครศรีอยุธยา	แม่น้ำป่าสักตอนล่าง	14-27-59	100-36-50	จท.	-	1997-2003
2	S.32	แม่น้ำป่าสัก	คลองเพรียว	เมืองสระบุรี	สระบุรี	แม่น้ำป่าสักตอนล่าง	14-31-54	100-54-54	ชล.	-	1990-Con't
3	S.26	แม่น้ำป่าสัก	ท้ายเขื่อนพระรามหก	ท่าเรือ	พระนครศรีอยุธยา	แม่น้ำป่าสักตอนล่าง	14-33-22	100-43-37	ชล.	3,027	1984-Con't
4	S.25	แม่น้ำป่าสัก	บ้านหินตาด	แก่งคอย	สระบุรี	แม่น้ำป่าสักตอนล่าง	14-35-27	101-02-29	ชล.	-	1984-1997
5	S.2	แม่น้ำป่าสัก	บ้านแก่งคอย	แก่งคอย	สระบุรี	แม่น้ำป่าสักตอนล่าง	14-35-32	101-00-22	ชล.	2,296	1914-1966,1967-1986,1987-1995,1996-Con't
6	S.2A	แม่น้ำป่าสัก	บ้านเมืองไทย	แก่งคอย	สระบุรี	แม่น้ำป่าสักตอนล่าง	14-36-00	101-00-58	ชล.	-	1926-1949
7	S.9	แม่น้ำป่าสัก	บ้านป่า	แก่งคอย	สระบุรี	แม่น้ำป่าสักตอนล่าง	14-37-33	101-01-01	ชล.	2,355	1973-Con't
8	S.7	แม่น้ำป่าสัก	มิตรภาพ	ปากช่อง	นครราชสีมา	ห้วยหมวกเหล็ก	14-38-04	101-12-36	ชล.	55	1965-2000
9	S.7A	แม่น้ำป่าสัก	บ้านท่าระหัด	วังม่วง	สระบุรี	ห้วยหมวกเหล็ก	14-47-17	101-07-18	ชล.	-	Con't
10	S.8	แม่น้ำป่าสัก	ป่าสักที่แก่งเสือเต้น	พัฒนานิคม	ลพบุรี	แม่น้ำป่าสักตอนล่าง	14-47-19	101-03-54	ชล.	-	1970-1973
11	S.28A	แม่น้ำป่าสัก	บ้านคำพราน	วังม่วง	สระบุรี	แม่น้ำป่าสักตอนล่าง	14-49-15	101-05-08	ชล.	-	Con't
12	S.28	แม่น้ำป่าสัก	บ้านแก่งเสือเต้น	พัฒนานิคม	ลพบุรี	แม่น้ำป่าสักตอนล่าง	14-50-21	101-04-08	ชล.	1,129	1986-1996,1997-2000
13	S.27	แม่น้ำป่าสัก	บ้านท่าหลวง	ท่าหลวง	ลพบุรี	แม่น้ำป่าสักตอนล่าง	15-03-58	101-05-35	ชล.	2,390	1984-1995,1996-1998
14	S.31	แม่น้ำป่าสัก	บ้านเขาน้อย	ด่านขุนทด	นครราชสีมา	ลำสนธิ	15-06-05	101-24-11	ชล.	44	1986-1998
15	S.30	แม่น้ำป่าสัก	บ้านลำโคกทอง	ชัยบาดาล	ลพบุรี	แม่น้ำป่าสักตอนล่าง	15-07-48	101-05-10	ชล.	-	1986-1996
16	S.29	แม่น้ำป่าสัก	บ้านลำนายร้อย	ชัยบาดาล	ลพบุรี	แม่น้ำป่าสักตอนล่าง	15-11-56	101-07-41	ชล.	-	1986-1996
17	S.14	แม่น้ำป่าสัก	บ้านท่ารวก	ชัยบาดาล	ลพบุรี	ลำสนธิ	15-13-24	101-16-52	ชล.	169	1978-1996,1997-Con't
18	S.40	แม่น้ำป่าสัก	บ้านจงโก	ลำสนธิ	ลพบุรี	ลำสนธิ	15-15-17	101-20-33	ชล.	-	Con't
19	S.39	แม่น้ำป่าสัก	บ้านบัวชุม	ชัยบาดาล	ลพบุรี	แม่น้ำป่าสักส่วนที่ 3	15-15-48	101-11-30	ชล.	-	Con't
20	418	แม่น้ำป่าสัก	สอท.บัวชุม	ชัยบาดาล	ลพบุรี	แม่น้ำป่าสักส่วนที่ 3	15-15-50	101-11-31	อศ.	-	1967-2003
21	TMD.22	แม่น้ำป่าสัก	ลำสนธิ 5/1 ม.1 ต.ลำสนธิ	ลำสนธิ	ลพบุรี	ลำสนธิ	15-17-46	101-22-08	อศ.	-	1994-2003
22	S.13	แม่น้ำป่าสัก	บ้านท่าเยี่ยม	ลำสนธิ	ลพบุรี	ลำสนธิ	15-20-21	101-22-30	ชล.	-	1978-1996,1997-Con't
23	413	แม่น้ำป่าสัก	สอท.วิเชียรบุรี	วิเชียรบุรี	เพชรบูรณ์	แม่น้ำป่าสักส่วนที่ 3	15-35-25	101-06-29	อศ.	-	1967-2003
24	S.34	แม่น้ำป่าสัก	บ้านลำตะคอก	วิเชียรบุรี	เพชรบูรณ์	แม่น้ำป่าสักส่วนที่ 3	15-39-13	101-06-18	ชล.	759	1997-Con't
25	TMD.21	แม่น้ำป่าสัก	หนองไผ่ 54/1 ต.กองทุล	หนองไผ่	เพชรบูรณ์	แม่น้ำป่าสักส่วนที่ 3	15-59-25	101-07-34	อศ.	-	1968-2003

สถานีวัดน้ำทำใน ลุ่มน้ำป่าสัก (ต่อ)

ลำดับที่	รหัสสถานี	แม่น้ำ	ชื่อสถานี	อำเภอ	จังหวัด	ชื่อลุ่มน้ำย่อย	ตำแหน่ง		หน่วยงาน รับผิดชอบ	พื้นที่รับน้ำฝน ตร.กม.	ช่วงสถิติที่ บันทึกข้อมูล
							เส้นรุ้ง	เส้นแวง			
26	S.12	แม่น้ำป่าสัก	บ้านท่าลาว	หนองไผ่	เพชรบูรณ์	แม่น้ำป่าสักส่วนที่ 3	15-59-50	101-14-28	ชล.	127	1978-Con't
27	S.15	แม่น้ำป่าสัก	บ้านวังชมพู	เมืองเพชรบูรณ์	เพชรบูรณ์	แม่น้ำป่าสักส่วนที่ 2	16-15-36	101-02-06	ชล.	7	1979-1997
28	S.16	แม่น้ำป่าสัก	บ้านห้วยนา	เมืองเพชรบูรณ์	เพชรบูรณ์	แม่น้ำป่าสักส่วนที่ 2	16-16-00	101-03-32	ชล.	18	1979-1997
29	S.22	แม่น้ำป่าสัก	บานชะงกลาง	เมืองเพชรบูรณ์	เพชรบูรณ์	แม่น้ำป่าสักส่วนที่ 2	16-24-32	101-17-13	ชล.	27	1983-2000
30	S.4B	แม่น้ำป่าสัก	โนนเมือง	เมืองเพชรบูรณ์	เพชรบูรณ์	แม่น้ำป่าสักส่วนที่ 2	16-25-12	101-10-12	ชล.	661	1966-1991,1992-Con't
31	S.4	แม่น้ำป่าสัก	สะพานกิตติขจร	เมืองเพชรบูรณ์	เพชรบูรณ์	แม่น้ำป่าสักส่วนที่ 2	16-25-15	101-10-01	ชล.	-	1950-1965
32	S.4A	แม่น้ำป่าสัก	ป่าสักที่เพชรบูรณ์	เมืองเพชรบูรณ์	เพชรบูรณ์	แม่น้ำป่าสักส่วนที่ 2	16-25-22	101-09-50	ชล.	-	1965-1976
33	S.11	แม่น้ำป่าสัก	บ้านผาแดง	เมืองเพชรบูรณ์	เพชรบูรณ์	แม่น้ำป่าสักส่วนที่ 2	16-26-55	101-05-38	ชล.	-	1966-1967
34	S.23	แม่น้ำป่าสัก	บ้านห้วยใหญ่เหนือ	เมืองเพชรบูรณ์	เพชรบูรณ์	แม่น้ำป่าสักส่วนที่ 2	16-28-10	101-18-18	ชล.	10	1983-Con't
35	S.20	แม่น้ำป่าสัก	บ้านสะแกงาม	เมืองเพชรบูรณ์	เพชรบูรณ์	แม่น้ำป่าสักส่วนที่ 2	16-28-14	101-19-26	ชล.	16	1983-Con't
36	S.6A	แม่น้ำป่าสัก	บ้านห้วยใหญ่เหนือ	เมืองเพชรบูรณ์	เพชรบูรณ์	แม่น้ำป่าสักส่วนที่ 2	16-28-30	101-18-25	ชล.	5	1983-1997
37	11120401	แม่น้ำป่าสัก	สถานีวิจัยลุ่มน้ำป่าสัก	เขาค้อ	เพชรบูรณ์	แม่น้ำป่าสักส่วนที่ 2	16-32-39	101-02-24	อ.ส.	-	
38	S.18	แม่น้ำป่าสัก	บ้านปากช่อง	หล่มสัก	เพชรบูรณ์	แม่น้ำป่าสักส่วนที่ 2	16-43-05	101-20-38	ชล.	23	1979-1982
39	S.36	แม่น้ำป่าสัก	บ้านโนนทอง	หล่มสัก	เพชรบูรณ์	ห้วยน้ำพุ	16-44-34	101-14-02	ชล.	-	1999-Con't
40	S.17	แม่น้ำป่าสัก	บ้านฝายวังบน	หล่มสัก	เพชรบูรณ์	แม่น้ำป่าสักส่วนที่ 2	16-45-43	101-08-46	ชล.	26.161	1979-1995,1996-Con't
41	375	แม่น้ำป่าสัก	สอท.หล่มสัก	หล่มสัก	เพชรบูรณ์	แม่น้ำป่าสักตอนบน	16-46-25	101-14-56	อ.ด.	-	1968-2003
42	S.3	แม่น้ำป่าสัก	บ้านฐานเดี่ยว	หล่มสัก	เพชรบูรณ์	แม่น้ำป่าสักตอนบน	16-46-55	101-14-56	ชล.	392.25	1950-Con't
43	S.41	แม่น้ำป่าสัก	บ้านน้ำก้อ	หล่มสัก	เพชรบูรณ์	ห้วยน้ำพุ	16-47-32	101-10-15	ชล.	-	Con't
44	S.19	แม่น้ำป่าสัก	บ้านวังคอนดู	หล่มสัก	เพชรบูรณ์	แม่น้ำป่าสักตอนบน	16-49-16	101-21-58	ชล.	61.881	1983-1990,1994-1997
45	S.6A	แม่น้ำป่าสัก	บ้านวังหุ	หล่มสัก	เพชรบูรณ์	แม่น้ำป่าสักตอนบน	16-49-52	101-17-56	ชล.	299.02	1961-1967
46	S.6	แม่น้ำป่าสัก	บ้านห้วยไร่	หล่มสัก	เพชรบูรณ์	แม่น้ำป่าสักตอนบน	16-49-54	101-18-04	ชล.	-	1956-1959
47	S.21	แม่น้ำป่าสัก	บ้านไทยบุญ	หล่มสัก	เพชรบูรณ์	แม่น้ำป่าสักตอนบน	16-53-44	101-21-04	ชล.	29.707	1983-1997
48	120202	แม่น้ำป่าสัก	บ้านศิลา	หล่มสัก	เพชรบูรณ์	แม่น้ำป่าสักตอนบน	16-53-48	101-20-31	ท.น.	-	1963-1973
49	S.10	แม่น้ำป่าสัก	บ้านหินฮาว	หล่มเก่า	เพชรบูรณ์	ห้วยน้ำพุ	16-56-50	101-13-08	ชล.	190.856	1965-Con't
50	TMD.20	แม่น้ำป่าสัก	บ้านศิลา	หล่มเก่า	เพชรบูรณ์	แม่น้ำป่าสักตอนบน	17-00-10	101-21-22	อ.ด.	-	1995-2003
51	S.33	แม่น้ำป่าสัก	บ้านท่าไฮของ	หล่มเก่า	เพชรบูรณ์	แม่น้ำป่าสักตอนบน	17-00-11	101-21-22	ชล.	-	1998-Con't
52	120201(E)	แม่น้ำป่าสัก	บ้านคุ้มกาธาตุ	หล่มเก่า	เพชรบูรณ์	แม่น้ำป่าสักตอนบน	17-03-18	101-22-19	ก.พ.ฝ.	-	1986-1995

ตารางที่ ก.15 สถานีวัดน้ำท่าในลุ่มน้ำท่าจีน

สถานีวัดน้ำท่าใน ลุ่มน้ำท่าจีน											
ลำดับที่	รหัสสถานี	แม่น้ำ	ชื่อสถานี	อำเภอ	จังหวัด	ชื่อลุ่มน้ำย่อย	ตำแหน่ง		หน่วยงาน รับผิดชอบ	พื้นที่รับน้ำฝน ตร.กม.	ช่วงสถิติที่ บันทึกข้อมูล
							เส้นรุ้ง	เส้นแวง			
1	MD.05	แม่น้ำท่าจีน	ปากน้ำท่าจีน	เมืองสมุทรสาคร	สมุทรสาคร	ที่ราบแม่น้ำท่าจีน	13-30-36	100-16-41	จท.	-	1992-2003
2	P.121(H)	แม่น้ำท่าจีน	มหาชัย	เมืองสมุทรสาคร	สมุทรสาคร	ที่ราบแม่น้ำท่าจีน	13-31-50	100-16-30	อศ.	-	
3	T.2	แม่น้ำท่าจีน	ท่าจีนที่มหาชัย	เมืองสมุทรสาคร	สมุทรสาคร	ที่ราบแม่น้ำท่าจีน	13-32-35	100-16-37	ชล.	-	1939-1960,1961-1964
4	T.14	แม่น้ำท่าจีน	บ้านตลาดสามพราน	สามพราน	นครปฐม	ที่ราบแม่น้ำท่าจีน	13-43-19	100-13-08	ชล.	-	Con't
5	T.1	แม่น้ำท่าจีน	หน้าท่าว่าการอำเภอ	นครชัยศรี	นครปฐม	ที่ราบแม่น้ำท่าจีน	13-47-55	100-11-28	ชล.	-	1937-1967,1973-Con't
6	T.9A	แม่น้ำท่าจีน	บางเลน	บางเลน	นครปฐม	ที่ราบแม่น้ำท่าจีน	14-01-01	100-10-52	ชล.	-	1990-1993
7	T.9	แม่น้ำท่าจีน	ปากคลองบางเลน	บางเลน	นครปฐม	ที่ราบแม่น้ำท่าจีน	14-01-30	100-10-37	ชล.	-	1990-1992
8	T.13	แม่น้ำท่าจีน	บ้านบางกรือ	สองพี่น้อง	สุพรรณบุรี	ที่ราบแม่น้ำท่าจีน	14-09-17	100-07-58	ชล.	-	Con't
9	T.8	แม่น้ำท่าจีน	บ้านรางหวาย	พนมทวน	กาญจนบุรี	ที่ราบแม่น้ำท่าจีน	14-13-43	99-45-58	ชล.	-	1984-1998
10	T.6	แม่น้ำท่าจีน	บ้านซอรั้งสามพราน	คูทอง	สุพรรณบุรี	ที่ราบแม่น้ำท่าจีน	14-19-36	99-51-55	ชล.	604	1982-1998
11	T.10	แม่น้ำท่าจีน	แม่น้ำท่าจีน	เมืองสุพรรณบุรี	สุพรรณบุรี	ที่ราบแม่น้ำท่าจีน	14-27-50	100-07-08	ชล.	-	1998-Con't
12	T.3B	แม่น้ำท่าจีน	บ้านด่านช้าง	หนองหญ้าไซ	สุพรรณบุรี	ห้วยกระเสียว	14-49-03	99-41-51	ชล.	171	1968-1980
13	T.5	แม่น้ำท่าจีน	บ้านนาตาป็น	ด่านช้าง	สุพรรณบุรี	ห้วยกระเสียว	14-49-10	99-39-52	ชล.	3	1969-1969,1970-1971
14	T.3A	แม่น้ำท่าจีน	บ้านนาตาป็น	ด่านช้าง	สุพรรณบุรี	ห้วยกระเสียว	14-49-42	99-39-46	ชล.	-	1964-1967
15	T.4	แม่น้ำท่าจีน	บ้านทับกระดาศ	ด่านช้าง	สุพรรณบุรี	ห้วยกระเสียว	14-50-25	99-36-18	ชล.	-	1964-1965
16	T.3	แม่น้ำท่าจีน	บ้านวังยาว	ด่านช้าง	สุพรรณบุรี	ห้วยกระเสียว	14-51-44	99-39-10	ชล.	14	1963-1970
17	T.12	แม่น้ำท่าจีน	บ้านวังคัน	ด่านช้าง	สุพรรณบุรี	ห้วยกระเสียว	14-57-02	99-38-12	ชล.	-	1999-2000
18	C.27	แม่น้ำท่าจีน	บ้านทุ่งโพธิ์	กิ่งเนินขาม	ชัยนาท	ที่ราบแม่น้ำท่าจีน	15-00-15	99-47-39	ชล.	-	1969-1971
19	T.12A	แม่น้ำท่าจีน	บ้านทับหมัน	บ้านไร่	อุทัยธานี	ห้วยกระเสียว	15-00-51	99-37-06	ชล.	-	Con't
20	T.7	แม่น้ำท่าจีน	บ้านทับไทร	บ้านไร่	อุทัยธานี	ห้วยกระเสียว	15-03-06	99-35-18	ชล.	116.691	1982-1998
21	T.11	แม่น้ำท่าจีน	บ้านผาตั้ง	บ้านไร่	อุทัยธานี	ห้วยกระเสียว	15-06-14	99-32-23	ชล.	-	1999-Con't
22	Reg.5	แม่น้ำเจ้าพระยา	บ้านมะขามเต่า	วัดสิงห์	ชัยนาท	ที่ราบแม่น้ำเจ้าพระยา	15-15-36	100-03-42	ชล.	-	1991-Con't
23	C.51	แม่น้ำท่าจีน	บ้านกุดจอก	กิ่งหนองมะโมง	ชัยนาท	ที่ราบแม่น้ำท่าจีน	15-17-22	99-54-07	ชล.	-	Con't
24	C.50	แม่น้ำสะแกกรัง	บ้านจิ้งจาม	หนองขาหย่าง	อุทัยธานี	แม่น้ำสะแกกรังตอนล่าง	15-18-37	100-01-59	ชล.	-	1996-Con't
25	C.30	แม่น้ำท่าจีน	บ้านสมอทอง	ห้วยคต	อุทัยธานี	ที่ราบแม่น้ำท่าจีน	15-21-04	99-32-22	ชล.	91.4	1982-1985,1986-Con't

ตารางที่ ก.16 สถานีวัดน้ำทำในลุ่มน้ำแม่กลอง

สถานีวัดน้ำทำใน ลุ่มน้ำแม่กลอง											
ลำดับที่	รหัสสถานี	แม่น้ำ	ชื่อสถานี	อำเภอ	จังหวัด	ชื่อลุ่มน้ำย่อย	ตำแหน่ง		หน่วยงาน รับผิดชอบ	พื้นที่รับน้ำฝน ตร.กม.	ช่วงสถิติที่ บันทึกข้อมูล
							เส้นรุ้ง	เส้นแวง			
1	MD.04	แม่น้ำท่าจีน	ปากน้ำแม่กลอง	อ.เมืองสมุทรสงคราม	จ.สมุทรสงคราม	ที่ราบแม่น้ำท่าจีน	13-22-36	99-59-44	จท.	-	1989-2003
2	K.25A	แม่น้ำแม่กลอง	บ้านคา	กิ่งอ.บ้านคา	จ.ราชบุรี	ลำภาชี	13-24-07	99-25-14	ชลป.	94	1994-Con't
3	K.5	แม่น้ำแม่กลอง	แม่กลองที่สมุทรสงคราม	อ.เมืองสมุทรสงคราม	จ.สมุทรสงคราม	ที่ราบแม่น้ำแม่กลอง	13-24-15	100-00-00	ชลป.	-	1939-1959
4	K.25	แม่น้ำแม่กลอง	บ้านบึง	กิ่งอ.บ้านคา	จ.ราชบุรี	ลำภาชี	13-25-42	99-24-25	ชลป.	80	1968-1970,1982-1993
5	K.57	แม่น้ำแม่กลอง	บ้านกระดิงงา	อ.บางคนที	จ.สมุทรสงคราม	ที่ราบแม่น้ำแม่กลอง	13-27-55	99-56-36	ชลป.	-	1998-Con't
6	K.28	แม่น้ำแม่กลอง	บ้านน้ำพุ	อ.ปากท่อ	จ.ราชบุรี	ที่ราบแม่น้ำแม่กลอง	13-30-23	99-36-04	ชลป.	24	1977-1990
7	K.2	แม่น้ำแม่กลอง	แม่กลองที่ราชบุรี	อ.เมืองราชบุรี	จ.ราชบุรี	ที่ราบแม่น้ำแม่กลอง	13-32-20	99-49-30	ชลป.	-	1915-1967
8	K.17	แม่น้ำแม่กลอง	บ้านป่อ	อ.สวนผึ้ง	จ.ราชบุรี	ลำภาชี	13-32-41	99-21-22	ชลป.	235	1966-Con't
9	K.2B	แม่น้ำแม่กลอง	หน้าบ้านพักผู้ว่าราชการฯ	อ.เมืองราชบุรี	จ.ราชบุรี	ที่ราบแม่น้ำแม่กลอง	13-32-47	99-49-16	ชลป.	-	1989-Con't
10	K.29	แม่น้ำแม่กลอง	บ้านท่าลิมปอ	อ.สวนผึ้ง	จ.ราชบุรี	ลำภาชี	13-34-45	99-20-19	ชลป.	-	1982-1998
11	K.61	แม่น้ำแม่กลอง	บ้านทับตะโกนอก	อ.จอมบึง	จ.ราชบุรี	ลำภาชี	13-41-28	99-27-08	ชลป.	-	Con't
12	K.14	แม่น้ำแม่กลอง	บ้านวัดคลองคัล้า	อ.โพธาราม	จ.ราชบุรี	ที่ราบแม่น้ำแม่กลอง	13-42-30	99-51-12	ชลป.	-	1976-1976,1990-1991
13	K.56	แม่น้ำแม่กลอง	บ้านสร้อยฟ้า	อ.โพธาราม	จ.ราชบุรี	ที่ราบแม่น้ำแม่กลอง	13-43-51	99-50-49	ชลป.	-	1998-Con't
14	K.55	แม่น้ำแม่กลอง	บ้านค่ายหลวง	อ.บ้านโป่ง	จ.ราชบุรี	ที่ราบแม่น้ำแม่กลอง	13-45-10	99-50-47	ชลป.	-	1998-Con't
15	K.1	แม่น้ำแม่กลอง	บ้านท่าพระ	อ.บ้านโป่ง	จ.ราชบุรี	ที่ราบแม่น้ำแม่กลอง	13-50-25	99-52-09	ชลป.	-	1914-1978
16	K.42	แม่น้ำแม่กลอง	บ้านท่าพลู	อ.ด่านมะขามเตี้ย	จ.กาญจนบุรี	ลำภาชี	13-50-41	99-21-28	ชลป.	-	1984-1993
17	K.34	แม่น้ำแม่กลอง	บ้านลำตะหาร	อ.เมืองกาญจนบุรี	จ.กาญจนบุรี	แม่น้ำแควน้อยตอนล่าง	13-54-42	99-13-41	ชลป.	-	1983-1998
18	K.37	แม่น้ำแม่กลอง	บ้านวังเย็น	อ.เมืองกาญจนบุรี	จ.กาญจนบุรี	แม่น้ำแควน้อยตอนล่าง	13-55-57	99-25-37	ชลป.	7114	1984-1998,1999-Con't
19	K.11A	แม่น้ำแม่กลอง	บ้านวังขนาย	อ.ท่าม่วง	จ.กาญจนบุรี	ที่ราบแม่น้ำแม่กลอง	13-56-55	99-38-42	ชลป.	9002	1993-Con't
20	K.11	แม่น้ำแม่กลอง	บ้านวังขนาย	อ.ท่าม่วง	จ.กาญจนบุรี	ที่ราบแม่น้ำแม่กลอง	13-56-55	99-38-42	ชลป.	8542	1965-1974,1975-1992
21	K.4	แม่น้ำแม่กลอง	ท่าม่วง	อ.ท่าม่วง	จ.กาญจนบุรี	ที่ราบแม่น้ำแม่กลอง	13-57-38	99-38-11	ชลป.	8377	1939-1956,1962-1969
22	K.8	แม่น้ำแม่กลอง	แม่กลองที่บ้านถ้ำ	อ.ท่าม่วง	จ.กาญจนบุรี	ที่ราบแม่น้ำแม่กลอง	13-58-06	99-35-12	ชลป.	8662	1957-1960,1960-1968
23	K.8A	แม่น้ำแม่กลอง	ท่าสอ	อ.ท่าม่วง	จ.กาญจนบุรี	ที่ราบแม่น้ำแม่กลอง	13-59-05	99-34-28	ชลป.	-	1959-1970
24	K.3	แม่น้ำแม่กลอง	หน้าวัดไชยชุมพล (วัดใต้)	อ.เมืองกาญจนบุรี	จ.กาญจนบุรี	ที่ราบแม่น้ำแม่กลอง	14-00-50	99-31-58	ชลป.	-	1951-Con't
25	K.53	แม่น้ำแม่กลอง	บ้านศรีมงคล	อ.ไทรโยค	จ.กาญจนบุรี	แม่น้ำแควน้อยตอนล่าง	14-01-39	99-13-31	ชลป.	53	1992-1998,1999-Con't

สถานีวัดน้ำทำโน ลุ่มน้ำแม่กลอง (ต่อ)

ลำดับที่	รหัสสถานี	แม่น้ำ	ชื่อสถานี	อำเภอ	จังหวัด	ชื่อลุ่มน้ำย่อย	ตำแหน่ง		หน่วยงาน รับผิดชอบ	พื้นที่รับน้ำฝน ตร.กม.	ช่วงสถิติที่ บันทึกข้อมูล
							เส้นรุ้ง	เส้นแวง			
26	K.35	แม่น้ำแม่กลอง	บ้านหนองบัว	อ.เมืองกาญจนบุรี	จ.กาญจนบุรี	แม่น้ำแควใหญ่ตอนล่าง	14-03-22	99-27-35	ชลป.	3006	1984-1995
27	140702(E)	แม่น้ำแม่กลอง	บ้านหนองบัว	อ.เมืองกาญจนบุรี	จ.กาญจนบุรี	แม่น้ำแควใหญ่ตอนล่าง	14-03-24	99-27-48	กฟผ.	-	1969-1977
28	K.35A	แม่น้ำแม่กลอง	บ้านหนองบัว	อ.เมืองกาญจนบุรี	จ.กาญจนบุรี	แม่น้ำแควใหญ่ตอนล่าง	14-03-28	99-26-49	ชลป.	6176	1996-Con't
29	K.26	แม่น้ำแม่กลอง	บ้านลาดหญ้า	อ.เมืองกาญจนบุรี	จ.กาญจนบุรี	แม่น้ำแควใหญ่ตอนล่าง	14-05-36	99-25-08	ชลป.	3040	1968-1997
30	K.10	แม่น้ำแม่กลอง	บ้านลุ่มส้ม	อ.ไทรโยค	จ.กาญจนบุรี	แม่น้ำแควน้อยตอนล่าง	14-05-40	99-10-28	ชลป.	6102	1965-1970,1971-1971,1972-1995,1996-Con't
31	K.33	แม่น้ำแม่กลอง	บ้านน้ำชล	อ.เมืองกาญจนบุรี	จ.กาญจนบุรี	แม่น้ำแควใหญ่ตอนล่าง	14-06-05	99-23-03	ชลป.	-	1983-1995
32	K.9	แม่น้ำแม่กลอง	วังโพธิ์	อ.ไทรโยค	จ.กาญจนบุรี	แม่น้ำแควน้อยตอนล่าง	14-06-56	99-08-20	ชลป.	6139	1962-1974
33	K.23	แม่น้ำแม่กลอง	แควน้อยที่เขาวัง	อ.ไทรโยค	จ.กาญจนบุรี	แม่น้ำแควน้อยตอนล่าง	14-08-34	99-07-29	ชลป.	-	1967-1972
34	140703(E)	แม่น้ำแม่กลอง	บ้านวังจันทร์	อ.เมืองกาญจนบุรี	จ.กาญจนบุรี	แม่น้ำแควใหญ่ตอนล่าง	14-08-48	99-18-36	กฟผ.	-	1969-1974
35	K.12	แม่น้ำแม่กลอง	บ้านทุ่งนางามทรอก	อ.เมืองกาญจนบุรี	จ.กาญจนบุรี	ห้วยตะเพิน	14-09-15	99-25-06	ชลป.	150	1965-1965,1966-Con't
36	K.36	แม่น้ำแม่กลอง	บ้านท่ามะนาว	อ.เมืองกาญจนบุรี	จ.กาญจนบุรี	แม่น้ำแควใหญ่ตอนล่าง	14-09-48	99-16-38	ชลป.	3624	1984-Con't
37	K.41	แม่น้ำแม่กลอง	บ้านหินลาด	อ.เมืองกาญจนบุรี	จ.กาญจนบุรี	ห้วยตะเพิน	14-10-54	99-22-12	ชลป.	-	1984-1998
38	140602	แม่น้ำแม่กลอง	แควใหญ่ที่บ้านท่าด่าน	อ.เมืองกาญจนบุรี	จ.กาญจนบุรี	แม่น้ำแควใหญ่ตอนล่าง	14-11-00	99-16-00	ทน.	-	1963-1972
39	K.58	แม่น้ำแม่กลอง	บ้านปากแซง	อ.ไทรโยค	จ.กาญจนบุรี	แม่น้ำแควน้อยตอนล่าง	14-12-46	99-03-39	ชลป.	-	1998-Con't
40	140705(E)	แม่น้ำแม่กลอง	บ้านท่าถึงนา	อ.เมืองกาญจนบุรี	จ.กาญจนบุรี	แม่น้ำแควใหญ่ตอนล่าง	14-15-00	99-13-54	กฟผ.	-	1976
41	K.7	แม่น้ำแม่กลอง	แก่งละว้า	อ.ไทรโยค	จ.กาญจนบุรี	แม่น้ำแควน้อยตอนล่าง	14-15-35	99-01-12	ชลป.	-	1952-1954
42	K.32A	แม่น้ำแม่กลอง	บ้านบ้องตี้	อ.ไทรโยค	จ.กาญจนบุรี	แม่น้ำแควน้อยตอนล่าง	14-16-25	98-56-04	ชลป.	89	1984-Con't
43	K.32	แม่น้ำแม่กลอง	บ้านแม่น้ำน้อย	อ.ไทรโยค	จ.กาญจนบุรี	แม่น้ำแควน้อยตอนล่าง	14-16-25	98-58-49	ชลป.	-	1983-1995
44	140401(E)	แม่น้ำแม่กลอง	บ้านหาดพนา	อ.ศรีสวัสดิ์	จ.กาญจนบุรี	แม่น้ำแควใหญ่ตอนล่าง	14-17-54	99-05-06	กฟผ.	-	1969-1978
45	141101(E)	แม่น้ำแม่กลอง	บ้านภูตย	อ.ไทรโยค	จ.กาญจนบุรี	แม่น้ำแควน้อยตอนล่าง	14-18-12	98-59-00	กฟผ.	-	1973, 1975-1977, 1979, 1983-2002
46	K.27	แม่น้ำแม่กลอง	บ้านวังใหญ่	อ.บ่อพลอย	จ.กาญจนบุรี	ห้วยตะเพิน	14-20-14	99-29-22	ชลป.	114	1968-1968,1969-1989
47	K.20	แม่น้ำแม่กลอง	เขาวังมะสา	อ.ศรีสวัสดิ์	จ.กาญจนบุรี	แม่น้ำแควใหญ่ตอนล่าง	14-20-52	99-10-45	ชลป.	4411	1966-1971,1971-1981
48	140701(E)	แม่น้ำแม่กลอง	บ้านเจ้าเนร	อ.ศรีสวัสดิ์	จ.กาญจนบุรี	แม่น้ำแควใหญ่ตอนล่าง	14-24-24	99-07-42	กฟผ.	-	1967-1973
49	140704(E)	แม่น้ำแม่กลอง	เขาสลบ	อ.ศรีสวัสดิ์	จ.กาญจนบุรี	แม่น้ำแควใหญ่ตอนล่าง	14-24-24	99-07-42	กฟผ.	-	1974-1976
50	140601	แม่น้ำแม่กลอง	แควใหญ่ที่แก่งเรียง	อ.ศรีสวัสดิ์	จ.กาญจนบุรี	แม่น้ำแควใหญ่ตอนล่าง	14-25-08	99-06-08	ทน.	-	1962-1972

สถานีวัดน้ำทำใน ลุ่มน้ำแม่กลอง (ต่อ)											
ลำดับที่	รหัสสถานี	แม่น้ำ	ชื่อสถานี	อำเภอ	จังหวัด	ชื่อลุ่มน้ำย่อย	ตำแหน่ง		หน่วยงาน รับผิดชอบ	พื้นที่รับน้ำฝน ตร.กม.	ช่วงสถิติที่ บันทึกข้อมูล
							เส้นรุ้ง	เส้นแวง			
51	K.6	แม่น้ำแม่กลอง	แควใหญ่ที่แก่งเรียง	อ.ศรีสวัสดิ์	จ.กาญจนบุรี	แม่น้ำแควใหญ่ตอนล่าง	14-25-43	99-07-04	ชลป.	4170	1952-1972
52	K.31	แม่น้ำแม่กลอง	บ้านน้ำโจน	อ.ไทรโยค	จ.กาญจนบุรี	แม่น้ำแควน้อยตอนล่าง	14-26-21	98-49-21	ชลป.	545	1983-1995,1996-Con't
53	K.30	แม่น้ำแม่กลอง	บ้านไทรโยค	อ.ไทรโยค	จ.กาญจนบุรี	แม่น้ำแควน้อยตอนล่าง	14-26-27	98-47-53	ชลป.	428	1983-Con't
54	K.22A	แม่น้ำแม่กลอง	บ้านแม่น้ำน้อย	อ.ไทรโยค	จ.กาญจนบุรี	แม่น้ำแควน้อยตอนล่าง	14-26-44	98-48-08	ชลป.	323	1969-Con't
55	K.22B	แม่น้ำแม่กลอง	บ้านไทรโยค	อ.ไทรโยค	จ.กาญจนบุรี	แม่น้ำแควน้อยตอนล่าง	14-26-59	98-48-08	ชลป.	353	1989-1995,1996-Con't
56	K.22	แม่น้ำแม่กลอง	บ้านแม่น้ำน้อย	อ.ไทรโยค	จ.กาญจนบุรี	แม่น้ำแควน้อยตอนล่าง	14-27-35	98-46-25	ชลป.	148	1966-1968
57	K.49	แม่น้ำแม่กลอง	บ้านยางสูง	อ.บ่อพลอย	จ.กาญจนบุรี	ห้วยตะเพิน	14-29-15	99-28-24	ชลป.	127	1986-Con't
58	K.48	แม่น้ำแม่กลอง	บ้านโป่งรี	อ.บ่อพลอย	จ.กาญจนบุรี	ห้วยตะเพิน	14-29-46	99-24-08	ชลป.	-	1986-1998
59	K.54	แม่น้ำแม่กลอง	บ้านลั่นถิ่นสะพานรถยนต์	อ.ไทรโยค	จ.กาญจนบุรี	แม่น้ำแควน้อยตอนบน	14-32-02	98-47-27	ชลป.	8472	1996-1996,1997-Con't
60	K.47	แม่น้ำแม่กลอง	บ้านลำอี่สู้	อ.บ่อพลอย	จ.กาญจนบุรี	ห้วยตะเพิน	14-32-22	99-24-35	ชลป.	-	1986-1998
61	K.38	แม่น้ำแม่กลอง	บ้านลั่นถิ่นสะพานรถยนต์	อ.ทองผาภูมิ	จ.กาญจนบุรี	แม่น้ำแควน้อยตอนบน	14-33-40	98-47-41	ชลป.	68	1984-2000
62	K.46	แม่น้ำแม่กลอง	หนองปลาไหล	อ.หนองปรือ	จ.กาญจนบุรี	ห้วยตะเพิน	14-33-42	99-31-35	ชลป.	-	1986-1997
63	11140801	แม่น้ำแม่กลอง	สถานีวิจัยลุ่มน้ำแม่กลอง	อ.ทองผาภูมิ	จ.กาญจนบุรี	แม่น้ำแควน้อยตอนบน	14-33-55	98-51-00	อ.ส.	-	-
64	K.38A	แม่น้ำแม่กลอง	บ้านหนองบาง	อ.ทองผาภูมิ	จ.กาญจนบุรี	แม่น้ำแควน้อยตอนบน	14-34-28	98-49-07	ชลป.	-	Con't
65	K.60	แม่น้ำแม่กลอง	บ้านกุยมั่ง	อ.ทองผาภูมิ	จ.กาญจนบุรี	แม่น้ำแควน้อยตอนบน	14-37-32	98-43-50	ชลป.	-	1999-Con't
66	K.45	แม่น้ำแม่กลอง	บ้านกระพริย	อ.หนองปรือ	จ.กาญจนบุรี	ห้วยตะเพิน	14-37-40	99-25-02	ชลป.	-	1986-1998
67	K.50	แม่น้ำแม่กลอง	บ้านหินแหลม	อ.ทองผาภูมิ	จ.กาญจนบุรี	แม่น้ำแควน้อยตอนบน	14-38-39	98-42-04	ชลป.	33	1986-Con't
68	K.44	แม่น้ำแม่กลอง	บ้านทุ่งปอง	อ.หนองปรือ	จ.กาญจนบุรี	ห้วยตะเพิน	14-40-23	99-24-53	ชลป.	-	1986-1998
69	K.21	แม่น้ำแม่กลอง	แควใหญ่ที่ศรีสวัสดิ์	อ.ศรีสวัสดิ์	จ.กาญจนบุรี	แม่น้ำแควใหญ่ตอนล่าง	14-40-25	99-02-06	ชลป.	-	1966-1976
70	K.39	แม่น้ำแม่กลอง	บ้านองทิ	อ.ทองผาภูมิ	จ.กาญจนบุรี	แม่น้ำแควน้อยตอนบน	14-42-20	98-40-18	ชลป.	22	1984-Con't
71	K.13	แม่น้ำแม่กลอง	บ้านท่าขนุน	อ.ทองผาภูมิ	จ.กาญจนบุรี	แม่น้ำแควน้อยตอนบน	14-43-50	98-38-32	ชลป.	4699	1965-1971,1972-1974,1975-1997
72	140902(E)	แม่น้ำแม่กลอง	ทองผาภูมิ	อ.ทองผาภูมิ	จ.กาญจนบุรี	แม่น้ำแควน้อยตอนบน	14-43-50	98-38-32	กฟผ.	-	1979-1980, 1983-1985
73	140902	แม่น้ำแม่กลอง	แม่น้ำแควน้อย	อ.ทองผาภูมิ	จ.กาญจนบุรี	แม่น้ำแควน้อยตอนบน	14-43-50	98-38-32	ทน.	-	1979-1985
74	K.40	แม่น้ำแม่กลอง	บ้านท่าขนุน	อ.ทองผาภูมิ	จ.กาญจนบุรี	แม่น้ำแควน้อยตอนบน	14-44-30	98-38-25	ชลป.	-	1984-1987
75	K.43	แม่น้ำแม่กลอง	บ้านดอนเสลา	อ.ด่านช้าง	จ.สุพรรณบุรี	ห้วยตะเพิน	14-44-32	99-27-27	ชลป.	51	1986-1998

สถานีวัดน้ำทำใน ลุ่มน้ำแม่กลอง (ต่อ)

ลำดับที่	รหัสสถานี	แม่น้ำ	ชื่อสถานี	อำเภอ	จังหวัด	ชื่อลุ่มน้ำย่อย	ตำแหน่ง		หน่วยงาน รับผิดชอบ	พื้นที่รับน้ำฝน ตร.กม.	ช่วงสถิติที่ บันทึกข้อมูล
							เส้นรุ้ง	เส้นแวง			
76	140604	แม่น้ำแม่กลอง	ห้วยคลองงู	อ.ศรีสวัสดิ์	จ.กาญจนบุรี	แม่น้ำแควใหญ่ตอนล่าง	14-46-04	99-00-03	ทน.	-	1967-1973
77	140804	แม่น้ำแม่กลอง	ห้วยขวางเคียงที่บ้านอูลอง	อ.ทองผาภูมิ	จ.กาญจนบุรี	แม่น้ำแควน้อยตอนบน	14-47-36	98-41-36	ทน.	-	1987-1987
78	140803	แม่น้ำแม่กลอง	ห้วยขวางเคียงที่บ้านอูลอง	อ.ทองผาภูมิ	จ.กาญจนบุรี	แม่น้ำแควน้อยตอนบน	14-47-36	98-41-36	ทน.	-	1981-1987
79	140801	แม่น้ำแม่กลอง	แควน้อยที่บ้านหินเพลิง	อ.ทองผาภูมิ	จ.กาญจนบุรี	ห้วยบิลอก	14-50-02	98-33-00	ทน.	-	1967-1975
80	K.19	แม่น้ำแม่กลอง	บ้านองค์คล้าย	อ.ศรีสวัสดิ์	จ.กาญจนบุรี	แม่น้ำแควใหญ่ตอนล่าง	14-52-11	99-03-50	ชล.	3490	1966-1972
81	K.59	แม่น้ำแม่กลอง	บ้านช่อรักษ์	อ.ด่านช้าง	จ.สุพรรณบุรี	ห้วยตะเพิน	14-54-26	99-23-05	ชล.	-	1999-2000
82	140603	แม่น้ำแม่กลอง	แควใหญ่ที่เขาชิดิ	อ.ศรีสวัสดิ์	จ.กาญจนบุรี	แม่น้ำแควใหญ่ตอนล่าง	14-55-06	99-07-02	ทน.	-	1965-1973
83	140501	แม่น้ำแม่กลอง	ห้วยขาแข้งที่บ้านเขาชิดิ	อ.ศรีสวัสดิ์	จ.กาญจนบุรี	แม่น้ำแควใหญ่ตอนล่าง	14-55-09	99-07-03	ทน.	-	1965-1973
84	K.18	แม่น้ำแม่กลอง	บ้านไถเกียง	อ.ศรีสวัสดิ์	จ.กาญจนบุรี	ห้วยขาแข้ง	14-55-57	99-07-58	ชล.	-	1969-1970
85	140401(E)	แม่น้ำแม่กลอง	บ้านหาดพนา	อ.ศรีสวัสดิ์	จ.กาญจนบุรี	แม่น้ำแควใหญ่ตอนบน	14-57-54	99-05-06	กฟผ.	-	1969-1978
86	K.24	แม่น้ำแม่กลอง	บ้านวังคล้าย	อ.สังขละบุรี	จ.กาญจนบุรี	แม่น้ำแควน้อยตอนบน	15-06-50	98-28-13	ชล.	-	1967-1984
87	140405(E)	แม่น้ำแม่กลอง	เขาที่โขง	อ.ทองผาภูมิ	จ.กาญจนบุรี	แม่น้ำแควใหญ่ตอนบน	15-07-00	98-57-53	กฟผ.	-	1993-1998
88	140802	แม่น้ำแม่กลอง	น้ำแม่รุนตี ที่บ้านหนองโป่งดอง	อ.สังขละบุรี	จ.กาญจนบุรี	แม่น้ำแควน้อยตอนบน	15-07-06	98-29-00	ทน.	-	1979-1985
89	140403(E)	แม่น้ำแม่กลอง	น้ำชล	อ.ทองผาภูมิ	จ.กาญจนบุรี	แม่น้ำแควใหญ่ตอนบน	15-12-30	98-54-12	กฟผ.	-	1979-1992
90	385	แม่น้ำแม่กลอง	สอท. อุ่มผาง	อ.อุ่มผาง	จ.ตาก	แม่น้ำแควใหญ่ตอนบน	16-01-29	98-51-52	อต.	-	1976-2003
91	TMD.23	แม่น้ำแม่กลอง	บ้านแม่กลองคี ต.โมโกร	อ.อุ่มผาง	จ.ตาก	แม่น้ำแควใหญ่ตอนบน	16-13-13	98-52-00	อต.	-	1995-2003

ตารางที่ ก.17 สถานีวัดน้ำท่าในกลุ่มน้ำปราจีนบุรี

สถานีวัดน้ำท่าในกลุ่มน้ำปราจีนบุรี											
ลำดับที่	รหัสสถานี	แม่น้ำ	ชื่อสถานี	อำเภอ	จังหวัด	ชื่อลุ่มน้ำย่อย	ตำแหน่ง		หน่วยงาน รับผิดชอบ	พื้นที่รับน้ำฝน ตร.กม.	ช่วงสถิติที่ บันทึกข้อมูล
							เส้นรุ้ง	เส้นแวง			
1	150201	แม่น้ำปราจีนบุรี	คลองพระตรองที่บ้านพระตรอง	อ.สอยดาว	จ.ฉะเชิงเทรา	คลองพระสทิง	13-06-01	102-11-06	ทน.	-	1976-1977
2	Kgt.29	แม่น้ำปราจีนบุรี	บ้านปะตง	อ.สอยดาว	จ.ฉะเชิงเทรา	คลองพระสทิง	13-07-04	102-13-23	ชลป.	55	1986-Con't
3	Kgt.28	แม่น้ำปราจีนบุรี	บ้านวังสมบูรณ์	กิ่งอ.วังสมบูรณ์	จ.สระแก้ว	คลองพระสทิง	13-22-01	102-11-49	ชลป.	-	1986-Con't
4	Kgt.41	แม่น้ำปราจีนบุรี	บ้านโคกน้อย	กิ่งอ.วังสมบูรณ์	จ.สระแก้ว	คลองพระสทิง	13-22-40	102-05-31	ชลป.	-	1999-Con't
5	Kgt.40	แม่น้ำปราจีนบุรี	บ้านทุ่งกบินทร์	กิ่งอ.วังสมบูรณ์	จ.สระแก้ว	คลองพระสทิง	13-25-45	102-04-59	ชลป.	-	1999-Con't
6	Kgt.34	แม่น้ำปราจีนบุรี	บ้านวังมูน	อ.เขาฉกรรจ์	จ.สระแก้ว	คลองพระสทิง	13-35-19	102-00-00	ชลป.	-	1998-2000
7	Kgt.39	แม่น้ำปราจีนบุรี	บ้านสองศรีเจริญ	อ.เขาฉกรรจ์	จ.สระแก้ว	คลองพระสทิง	13-35-19	102-00-00	ชลป.	-	1999-Con't
8	Kgt.38	แม่น้ำปราจีนบุรี	บ้านภูเงิน	อ.เขาฉกรรจ์	จ.สระแก้ว	คลองพระสทิง	13-36-03	102-02-06	ชลป.	-	1999-Con't
9	Kgt.37	แม่น้ำปราจีนบุรี	บ้านคลองหินปูน	อ.วังน้ำเย็น	จ.สระแก้ว	คลองพระสทิง	13-37-38	102-07-08	ชลป.	-	1999-Con't
10	TMD.24	แม่น้ำปราจีนบุรี	เขาฉกรรจ์ 11 ม.3 ต.เขาฉกรรจ์	อ.เขาฉกรรจ์	จ.สระแก้ว	คลองพระสทิง	13-39-48	102-04-44	อศต.	-	
11	Kgt.9	แม่น้ำปราจีนบุรี	บ้านเขาฉกรรจ์	อ.เขาฉกรรจ์	จ.สระแก้ว	คลองพระสทิง	13-40-10	102-04-34	ชลป.	794	1967-1970,1972-Con't
12	440	แม่น้ำปราจีนบุรี	สอท.สระแก้ว	อ.เมืองสระแก้ว	จ.สระแก้ว	คลองพระสทิง	13-47-20	102-02-06	อศต.	-	
13	150202	แม่น้ำปราจีนบุรี	คลองพระตรองที่บ้านท่าเกวียน	อ.เมืองสระแก้ว	จ.สระแก้ว	คลองพระสทิง	13-48-25	102-03-40	ทน.	-	1982-1986
14	TMD.25	แม่น้ำปราจีนบุรี	อ.เมืองสระแก้ว ลำพระปรอง	อ.เมืองสระแก้ว	จ.สระแก้ว	คลองพระสทิง	13-48-29	102-03-29	อศต.	-	
15	Kgt.10	แม่น้ำปราจีนบุรี	คลองพระสทิง	อ.เมืองสระแก้ว	จ.สระแก้ว	คลองพระสทิง	13-48-29	102-03-36	ชลป.	803	1966-1966,1967-Con't
16	150203	แม่น้ำปราจีนบุรี	คลองพระสทิงที่บ้านสารภา	อ.เมืองสระแก้ว	จ.สระแก้ว	คลองพระสทิง	13-53-34	101-57-43	ทน.	-	1982-1986
17	Kgt.13A	แม่น้ำปราจีนบุรี	บ้านโนนสุขภูมิ	อ.กบินทร์บุรี	จ.ปราจีนบุรี	แม่น้ำพระปรอง	13-54-33	101-53-02	ชลป.	-	1999-Con't
18	Kgt.12	แม่น้ำปราจีนบุรี	บ้านแก้ง	อ.เมืองสระแก้ว	จ.สระแก้ว	แม่น้ำพระปรอง	13-56-02	101-58-41	ชลป.	604	1966-1966,1967-Con't
19	Kgt.13	แม่น้ำปราจีนบุรี	บ้านนางเล็ง	อ.กบินทร์บุรี	จ.ปราจีนบุรี	แม่น้ำพระปรอง	13-58-04	101-44-20	ชลป.	1967	1967-1998,1970-1998
20	150301	แม่น้ำปราจีนบุรี	ห้วยพระปรองที่บ้านปากห้วยจันทร์	อ.วัฒนานคร	จ.สระแก้ว	แม่น้ำพระปรอง	13-58-06	102-25-37	ทน.	-	1968-1987
21	Kgt.6	แม่น้ำปราจีนบุรี	แม่น้ำปราจีนบุรี	อ.ศรีมหาโพธิ์	จ.ปราจีนบุรี	แม่น้ำปราจีนบุรีตอนล่าง	13-58-21	101-30-58	ชลป.	3557	1967-1998,1999-Con't
22	439	แม่น้ำปราจีนบุรี	สอท. กบินทร์บุรี	อ.กบินทร์บุรี	จ.ปราจีนบุรี	แม่น้ำปราจีนบุรีตอนล่าง	13-59-00	101-42-25	อศต.	-	
23	Kgt.3	แม่น้ำปราจีนบุรี	แม่น้ำปราจีนบุรี	อ.กบินทร์บุรี	จ.ปราจีนบุรี	แม่น้ำปราจีนบุรีตอนล่าง	13-59-05	101-42-32	ชลป.	3273	1941-Con't
24	Kgt.22	แม่น้ำปราจีนบุรี	บ้านสร้าง	อ.บ้านสร้าง	จ.ปราจีนบุรี	แม่น้ำปราจีนบุรีตอนล่าง	13-59-45	101-13-30	ชลป.	6271	1967-Con't
25	150302	แม่น้ำปราจีนบุรี	ห้วยพระปรองที่บ้านระปะทิวกลาง	อ.วัฒนานคร	จ.สระแก้ว	แม่น้ำพระปรอง	13-59-54	102-25-30	ทน.	-	1968-1987

สถานีวัดน้ำทำใน ลุ่มน้ำปราจีนบุรี (ต่อ)

ลำดับที่	รหัสสถานี	แม่น้ำ	ชื่อสถานี	อำเภอ	จังหวัด	ชื่อลุ่มน้ำย่อย	ตำแหน่ง		หน่วยงาน รับผิดชอบ	พื้นที่รับน้ำฝน ตร.กม.	ช่วงสถิติที่ บันทึกข้อมูล
							เส้นรุ้ง	เส้นแวง			
26	Kgt.15	แม่น้ำปราจีนบุรี	บ้านร่องลอยโคกอุดม	อ.กบินทร์บุรี	จ.ปราจีนบุรี	แม่น้ำหनुมาน	14-02-37	101-47-31	ชลป.	527	1968-1974
27	TMD.26	แม่น้ำปราจีนบุรี	ปราจีนบุรี (สตอ.)	อ.เมืองปราจีนบุรี	จ.ปราจีนบุรี	แม่น้ำปราจีนบุรีตอนล่าง	14-03-00	101-22-01	อต.	-	
28	Kgt.1	แม่น้ำปราจีนบุรี	แม่น้ำปราจีนบุรี	อ.เมืองปราจีนบุรี	จ.ปราจีนบุรี	แม่น้ำปราจีนบุรีตอนล่าง	14-03-01	101-22-01	ชลป.	6081	1976-1995,1996-Con't
29	Kgt.15A	แม่น้ำปราจีนบุรี	บ้านแก่งดินสอ	อ.นาดี	จ.ปราจีนบุรี	แม่น้ำหनुมาน	14-03-46	101-55-37	ชลป.	359	1968-Con't
30	Kgt.7	แม่น้ำปราจีนบุรี	แม่น้ำประจันตคาม	อ.ประจันตคาม	จ.ปราจีนบุรี	แม่น้ำปราจีนบุรีตอนล่าง	14-04-17	101-31-19	ชลป.	-	1972-Con't
31	150404	แม่น้ำปราจีนบุรี	ห้วยโสมงที่บ้านวังทะเล	อ.นาดี	จ.ปราจีนบุรี	แม่น้ำหनुมาน	14-04-30	102-01-23	ทน.	205	1968-2003
32	150406	แม่น้ำปราจีนบุรี	ห้วยคำพู่ที่โป่ง	อ.นาดี	จ.ปราจีนบุรี	แม่น้ำหनुมาน	14-05-02	102-00-07	ทน.	-	1968-1974
33	Kgt.33	แม่น้ำปราจีนบุรี	บ้านหนองแหน	อ.นาดี	จ.ปราจีนบุรี	แม่น้ำหनुมาน	14-07-56	101-43-52	ชลป.	-	1997-Con't
34	150401	แม่น้ำปราจีนบุรี	น้ำใสใหญ่ที่บ้านสะพานหิน	อ.นาดี	จ.ปราจีนบุรี	แม่น้ำหनुมาน	14-08-00	101-43-59	ทน.	521	1963-2003
35	NY.7	แม่น้ำปราจีนบุรี	คลองสายน้อยที่บ้านหนองหาร	อ.นาดี	จ.ปราจีนบุรี	แม่น้ำหनुมาน	14-08-08	101-44-02	ชลป.	-	1997-1997
36	Kgt.14	แม่น้ำปราจีนบุรี	บ้านทุ่งแฝก	อ.นาดี	จ.ปราจีนบุรี	แม่น้ำหनुมาน	14-09-30	101-52-52	ชลป.	137	1966-Con't
37	Kgt.8	แม่น้ำปราจีนบุรี	บ้านคลองแก้มซ้าย	อ.ประจันตคาม	จ.ปราจีนบุรี	แม่น้ำปราจีนบุรีตอนล่าง	14-10-26	101-30-22	ชลป.	-	1972-Con't
38	Kgt.24	แม่น้ำปราจีนบุรี	บ้านท่าค้อ	อ.ประจันตคาม	จ.ปราจีนบุรี	แม่น้ำปราจีนบุรีตอนล่าง	14-10-34	101-35-31	ชลป.	172	1971-1985
39	Kgt.11	แม่น้ำปราจีนบุรี	บ้านวังหลัง	อ.นาดี	จ.ปราจีนบุรี	แม่น้ำหनुมาน	14-10-49	101-49-19	ชลป.	-	1973-1976
40	150403	แม่น้ำปราจีนบุรี	น้ำสายใหญ่ที่วังเหี้ยว	อ.นาดี	จ.ปราจีนบุรี	แม่น้ำหनुมาน	14-11-05	101-40-52	ทน.	-	1965-1971
41	Kgt.27	แม่น้ำปราจีนบุรี	บ้านคลองยาง	อ.เมืองปราจีนบุรี	จ.ปราจีนบุรี	แม่น้ำปราจีนบุรีตอนล่าง	14-12-02	101-22-05	ชลป.	56	1982-1985,1986-1995,1996-Con't
42	150402	แม่น้ำปราจีนบุรี	น้ำสายใหญ่ที่เขาคสิบสมุทร	อ.นาดี	จ.ปราจีนบุรี	แม่น้ำหनुมาน	14-12-05	101-43-01	ทน.	-	1964-1964

ตารางที่ ก.18 สถานีวัดน้ำทำในลุ่มน้ำบางปะกง

สถานีวัดน้ำทำใน ลุ่มน้ำบางปะกง											
ลำดับที่	รหัสสถานี	แม่น้ำ	ชื่อสถานี	อำเภอ	จังหวัด	ชื่อลุ่มน้ำย่อย	ตำแหน่ง		หน่วยงาน รับผิดชอบ	พื้นที่รับน้ำฝน ตร.กม.	ช่วงสถิติที่ บันทึกข้อมูล
							เส้นรุ้ง	เส้นแวง			
1	Kgt.36	แม่น้ำบางปะกง	บ้านพ้ายัพ	อ.บ้านบึง	จ.ชลบุรี	ที่ราบแม่น้ำบางปะกง	13-11-45	101-15-40	ชลป.	-	1998-2000
2	Kgt.32	แม่น้ำบางปะกง	คลองหยิ่งที่สะพาน	อ.บ้านบึง	จ.ชลบุรี	ที่ราบแม่น้ำบางปะกง	13-13-45	101-13-48	ชลป.	-	1997-2000
3	Kgt.35	แม่น้ำบางปะกง	บ้านป่าแดง	อ.บ้านบึง	จ.ชลบุรี	ที่ราบแม่น้ำบางปะกง	13-15-29	101-18-47	ชลป.	-	1998-2000
4	Kgt.31	แม่น้ำบางปะกง	บ่อทอง	อ.บ่อทอง	จ.ชลบุรี	คลองหลวง	13-16-23	101-26-28	ชลป.	-	1997-2000
5	Kgt.19	แม่น้ำบางปะกง	บ้านเขานางนม	กิ่งอ.เกาะจันทร์	จ.ชลบุรี	คลองหลวง	13-23-21	101-20-52	ชลป.	113	1965-1971,1971-Con't
6	Kgt.18	แม่น้ำบางปะกง	บ้านท่ากลอย	อ.ท่าตะเกียบ	จ.ฉะเชิงเทรา	คลองท่าลาด	13-28-29	101-37-44	ชลป.	278	1969-1971,1972-Con't
7	MD.06	แม่น้ำบางปะกง	บางปะกง	อ.บางปะกง	จ.ฉะเชิงเทรา	ที่ราบแม่น้ำบางปะกง	13-29-00	101-00-22	จท.	-	2001-2003
8	Kgt.26	แม่น้ำบางปะกง	บ้านท่าเดียว	อ.สนามชัยเขต	จ.ฉะเชิงเทรา	คลองท่าลาด	13-37-43	101-36-47	ชลป.	-	1982-1996
9	Kgt.25	แม่น้ำบางปะกง	บ้านคำพะงาม	อ.สนามชัยเขต	จ.ฉะเชิงเทรา	คลองท่าลาด	13-41-09	101-36-32	ชลป.	68	1978-1992
10	Kgt.30	แม่น้ำบางปะกง	แม่น้ำบางปะกง	อ.เมืองฉะเชิงเทรา	จ.ฉะเชิงเทรา	ที่ราบแม่น้ำบางปะกง	13-41-11	101-04-48	ชลป.	-	1988-Con't
11	Kgt.23	แม่น้ำบางปะกง	บางคล้า	อ.บางคล้า	จ.ฉะเชิงเทรา	คลองท่าลาด	13-43-39	101-12-40	ชลป.	-	1967-1974,1975-Con't
12	Kgt.2	แม่น้ำบางปะกง	พนมสงคราม	อ.พนมสงคราม	จ.ฉะเชิงเทรา	คลองท่าลาด	13-44-36	101-21-04	ชลป.	-	1950-1960
13	Ny.1	แม่น้ำบางปะกง	เขากะเหวเรียง	อ.เมืองนครนายก	จ.นครนายก	แม่น้ำนครนายก	14-14-22	101-16-44	ชลป.	862	1952-1972
14	Ny.1B	แม่น้ำบางปะกง	บ้านเขานางบวช	อ.เมืองนครนายก	จ.นครนายก	แม่น้ำนครนายก	14-14-28	101-16-41	ชลป.	694	1973-Con't
15	Ny.3	แม่น้ำบางปะกง	บ้านป่าชะ	อ.บ้านนา	จ.นครนายก	แม่น้ำนครนายก	14-17-10	101-04-16	ชลป.	136	1977-Con't
16	Ny.4	แม่น้ำบางปะกง	น้ำตกเหวนรก	อ.ปากพลี	จ.นครนายก	แม่น้ำนครนายก	14-17-45	101-23-46	ชลป.	241	1982-1987,1988-Con't
17	160201	แม่น้ำบางปะกง	คลองท่าด่านที่บ้านศรีสุข	อ.เมืองนครนายก	จ.นครนายก	แม่น้ำนครนายก	14-18-04	101-19-08	ทน.	-	1965-1980
18	Ny.1A	แม่น้ำบางปะกง	บ้านท่าด่าน	อ.เมืองนครนายก	จ.นครนายก	แม่น้ำนครนายก	14-18-27	101-19-41	ชลป.	47	1958-1968
19	Ny.5	แม่น้ำบางปะกง	โครงการชมนครนายก	อ.ปากพลี	จ.นครนายก	แม่น้ำนครนายก	14-18-30	101-19-59	ชลป.	215	1986-Con't
20	Ny.2	แม่น้ำบางปะกง	วังตะไคร้	อ.เมืองนครนายก	จ.นครนายก	แม่น้ำนครนายก	14-19-10	101-18-32	ชลป.	180	1967-1968
21	Ny.6	แม่น้ำบางปะกง	บ้านชะอม	อ.แก่งคอย	จ.สระบุรี	แม่น้ำนครนายก	14-24-26	101-06-22	ชลป.	61	1988-Con't

ตารางที่ ก.19 สถานีวัดน้ำทำในกลุ่มน้ำโตนเลสาบ

สถานีวัดน้ำทำใน กลุ่มน้ำโตนเลสาบ											
ลำดับที่	รหัสสถานี	แม่น้ำ	ชื่อสถานี	อำเภอ	จังหวัด	ชื่อลุ่มน้ำย่อย	ตำแหน่ง		หน่วยงาน รับผิดชอบ	พื้นที่รับน้ำฝน	
							เส้นรุ้ง	เส้นแวง		ตร.กม.	บันทึกข้อมูล
1	TI.5	โตนเลสาบ	บ้านคลองธานี	อ.โป่งน้ำร้อน	จ.จันทบุรี	โตนเลสาบตอนล่าง	12-53-47	102-16-08	ชลป.	10	1986-1991
2	170303	โตนเลสาบ	คลองเครือหวายที่บ้านเครือหวาย	อ.โป่งน้ำร้อน	จ.จันทบุรี	โตนเลสาบตอนล่าง	12-54-24	102-24-29	ทน.	165	1979-2003
3	170302	โตนเลสาบ	คลองตาคงที่บ้านโป่งน้ำร้อน	อ.โป่งน้ำร้อน	จ.จันทบุรี	โตนเลสาบตอนล่าง	12-54-42	102-22-30	ทน.	376	1979-2003
4	TI.4	โตนเลสาบ	บ้านคลองตาคง	อ.โป่งน้ำร้อน	จ.จันทบุรี	โตนเลสาบตอนล่าง	12-54-57	102-19-30	ชลป.	101	1986-1987,1988-Con't
5	170301	โตนเลสาบ	คลองพระพุทธรูปบ้านทะเล	อ.โป่งน้ำร้อน	จ.จันทบุรี	โตนเลสาบตอนล่าง	12-58-00	102-15-22	ทน.	45	1979-2003
6	TI.3	โตนเลสาบ	บ้านพังงอน	อ.โป่งน้ำร้อน	จ.จันทบุรี	โตนเลสาบตอนล่าง	12-58-12	102-17-20	ชลป.	63	1986-1987,1988-Con't
7	TI.6	โตนเลสาบ	บ้านทุ่งกว้าง	อ.โป่งน้ำร้อน	จ.จันทบุรี	โตนเลสาบตอนล่าง	13-01-36	102-16-19	ชลป.	23	1987-Con't
8	TI.2	โตนเลสาบ	บ้านอนนชีเหล็ก	อ.อรัญประเทศ	จ.สระแก้ว	โตนเลสาบตอนล่าง	13-34-05	102-23-52	ชลป.	-	1973-1975
9	TI.1	โตนเลสาบ	บ้านด่านช้าง	อ.อรัญประเทศ	จ.สระแก้ว	ห้วยพรมโหด	13-43-12	102-28-05	ชลป.	152	1964-1992

ตารางที่ ก.20 สถานีวัดน้ำท่าในกลุ่มน้ำชายฝั่งตะวันตก

สถานีวัดน้ำท่าในกลุ่มน้ำชายฝั่งตะวันตก												
ลำดับที่	รหัสสถานี	แม่น้ำ	ชื่อสถานี	อำเภอ	จังหวัด	ชื่อลุ่มน้ำย่อย	ตำแหน่ง		หน่วยงาน รับผิดชอบ	พื้นที่รับน้ำฝน ตร.กม.	ช่วงสถิติที่ บันทึกข้อมูล	
							เส้นรุ้ง	เส้นแวง				
1	MD.08	ชายฝั่งทะเลตะวันออก	คลองใหญ่	อ.คลองใหญ่	จ.ตราด	ชายฝั่งทะเลตะวันออก (ลุ่มน้ำสาขา)	11-47-12	102-52-31	จท.	-	1992-2003	
3	180101	ชายฝั่งทะเลตะวันออก	คลองสะพานหินที่บ้านหินดาต	อ.เมืองตราด	จ.ตราด	ชายฝั่งทะเลตะวันออก (ลุ่มน้ำสาขา)	12-06-05	102-43-01	ทน.	-	1974-1976	
2	180102	ชายฝั่งทะเลตะวันออก	คลองประทวนที่บ้านหินดาต	อ.เมืองตราด	จ.ตราด	ชายฝั่งทะเลตะวันออก (ลุ่มน้ำสาขา)	12-07-02	102-43-01	ทน.	-	1974-1976	
3	MD.07	ชายฝั่งทะเลตะวันออก	แหลมงอบ	อ.แหลมงอบ	จ.ตราด	ชายฝั่งทะเลตะวันออก (ลุ่มน้ำสาขา)	12-10-12	102-23-48	จท.	-	2002-2003	
4	Z.47	ชายฝั่งทะเลตะวันออก	บ้านคลองขวาง	อ.เมืองตราด	จ.ตราด	ชายฝั่งทะเลตะวันออก (ลุ่มน้ำสาขา)	12-20-00	102-38-38	ชลป.	-	1997-Con't	
5	Z.26	ชายฝั่งทะเลตะวันออก	บ้านทับมะกอก	อ.เมืองตราด	จ.ตราด	แม่น้ำเมืองตราด	12-23-27	102-39-58	ชลป.	-	1984-Con't	
6	Z.22	ชายฝั่งทะเลตะวันออก	บ้านคลองฟัด	อ.บ่อไร่	จ.ตราด	แม่น้ำเมืองตราด	12-28-01	102-37-16	ชลป.	-	1983-1997	
7	Z.10	ชายฝั่งทะเลตะวันออก	บ้านศรีบังทอง	อ.เขาสมิง	จ.ตราด	แม่น้ำเมืองตราด	12-28-28	102-28-52	ชลป.	1888	1970-1971,1972-1975,1976-Con't	
8	P.97(H)	ชายฝั่งทะเลตะวันออก	แหลมสิงห์	อ.แหลมสิงห์	จ.จันทบุรี	แม่น้ำจันทบุรี	12-28-28	102-03-40	อศ.	-		
9	Z.25	ชายฝั่งทะเลตะวันออก	บ้านคลองแสง	อ.บ่อไร่	จ.ตราด	แม่น้ำเมืองตราด	12-29-11	102-35-49	ชลป.	-	1984-1997	
10	Z.46	ชายฝั่งทะเลตะวันออก	บ้านนันทรี	อ.บ่อไร่	จ.ตราด	แม่น้ำเมืองตราด	12-31-10	102-35-02	ชลป.	-	1997-Con't	
11	MD.09	ชายฝั่งทะเลตะวันออก	ท่าแฉลบ	อ.เมืองจันทบุรี	จ.จันทบุรี	แม่น้ำจันทบุรี	12-31-54	102-03-40	จท.	-	1996-2003	
12	Z.20	ชายฝั่งทะเลตะวันออก	บ้านตรอกนอง	อ.ขลุง	จ.จันทบุรี	ชายฝั่งทะเลตะวันออก (ลุ่มน้ำสาขา)	12-31-57	102-15-58	ชลป.	-	1983-Con't	
13	Z.30	ชายฝั่งทะเลตะวันออก	บ้านหนองบัว	อ.เขาสมิง	จ.ตราด	แม่น้ำเมืองตราด	12-32-20	102-26-56	ชลป.	-	1987-Con't	
14	Z.29	ชายฝั่งทะเลตะวันออก	บ้านเขาเอ่ง	อ.ขลุง	จ.จันทบุรี	ชายฝั่งทะเลตะวันออก (ลุ่มน้ำสาขา)	12-36-31	102-15-11	ชลป.	9	1987-1997	
15	Z.12	ชายฝั่งทะเลตะวันออก	สะพานไทรรัตน์	อ.เมืองจันทบุรี	จ.จันทบุรี	แม่น้ำจันทบุรี	12-36-40	102-07-08	ชลป.	-	1966-1970	
16	Z.45	ชายฝั่งทะเลตะวันออก	บ้านคอแล	อ.บ่อไร่	จ.ตราด	แม่น้ำเมืองตราด	12-36-57	102-28-41	ชลป.	-	1997-Con't	
17	Z.24	ชายฝั่งทะเลตะวันออก	บ้านผาเอ	อ.บ่อไร่	จ.ตราด	แม่น้ำเมืองตราด	12-37-00	102-32-56	ชลป.	-	1984-1997	
18	Z.52	ชายฝั่งทะเลตะวันออก	บ้านคลองยายไทย	อ.ขลุง	จ.จันทบุรี	ชายฝั่งทะเลตะวันออก (ลุ่มน้ำสาขา)	12-37-23	102-18-47	ชลป.	-	1997-Con't	
19	180201	ชายฝั่งทะเลตะวันออก	ห้วยสะตอที่บ้านสะตอแก่งกุ่ม	อ.เขาสมิง	จ.ตราด	แม่น้ำเมืองตราด	12-37-24	102-24-18	ทน.	303	1970-2003	
20	P.73(H)	ชายฝั่งทะเลตะวันออก	สัตหีบ	อ.สัตหีบ	จ.ชลบุรี	ชายฝั่งทะเลตะวันออก (ลุ่มน้ำสาขา)	12-39-06	100-52-48	อศ.	-		
21	MD.11	ชายฝั่งทะเลตะวันออก	ปากน้ำระยอง	อ.เมืองระยอง	จ.ระยอง	คลองใหญ่	12-39-30	101-16-26	จท.	-	1997-2003	
22	180202	ชายฝั่งทะเลตะวันออก	โครงการห้วยสะพานหิน	อ.ขลุง	จ.จันทบุรี	แม่น้ำเมืองตราด	12-39-36	102-22-59	ทน.	-	1974-1986	
23	180204	ชายฝั่งทะเลตะวันออก	คลองซัดากที่ห้วยสะพานหิน	อ.ขลุง	จ.จันทบุรี	แม่น้ำเมืองตราด	12-39-36	102-22-59	ทน.	-	1983-2002	
24	Z.8	ชายฝั่งทะเลตะวันออก	วัดท่าหลวงล่าง	อ.มะขาม	จ.จันทบุรี	แม่น้ำจันทบุรี	12-40-06	102-10-16	ชลป.	-	1965-1972	
25	180203	ชายฝั่งทะเลตะวันออก	ห้วยสะพานที่บ้านแสงโสม	อ.ขลุง	จ.จันทบุรี	แม่น้ำเมืองตราด	12-41-18	102-21-36	ทน.	-	1977-1982	

สถานีวัดน้ำท่าใน ลุ่มน้ำชายฝั่งทะเลตะวันตก (ต่อ)

ลำดับที่	รหัสสถานี	แม่น้ำ	ชื่อสถานี	อำเภอ	จังหวัด	ชื่อลุ่มน้ำย่อย	ตำแหน่ง		หน่วยงาน รับผิดชอบ	พื้นที่รับน้ำฝน ตร.กม.	ช่วงสถิติที่ บันทึกข้อมูล
							เส้นรุ้ง	เส้นแวง			
26	Z.2	ชายฝั่งทะเลตะวันออก	บ้านคลองคอด	อ.บ้านดาง	จ.ระยอง	ชายฝั่งทะเลตะวันออก (ลุ่มน้ำสาขา)	12-41-26	100-59-17	ชลป.	-	1966-1969
27	MD.10	ชายฝั่งทะเลตะวันออก	ประแสร์	อ.แกลง	จ.ระยอง	แม่น้ำประแส	12-41-45	101-42-18	จท.	-	2003
28	11180101	ชายฝั่งทะเลตะวันออก	สถานีวิจัยลุ่มน้ำห้วยหินลาด	อ.เมืองระยอง	จ.ระยอง	ชายฝั่งทะเลตะวันออก (ลุ่มน้ำสาขา)	12-41-52	101-24-40	ชช.	-	
29	Z.38	ชายฝั่งทะเลตะวันออก	บ้านเขาโบสถ์	อ.เมืองระยอง	จ.ระยอง	คลองใหญ่	12-44-09	101-13-55	ชลป.	73	1993-Con't
30	Z.14	ชายฝั่งทะเลตะวันออก	บ้านฉนวน	อ.มะขาม	จ.จันทบุรี	แม่น้ำจันทบุรี	12-44-25	102-12-40	ชลป.	467	1968-Con't
31	Z.13	ชายฝั่งทะเลตะวันออก	บ้านปึก	อ.มะขาม	จ.จันทบุรี	แม่น้ำจันทบุรี	12-45-43	102-08-30	ชลป.	868	1968-Con't
32	180302	ชายฝั่งทะเลตะวันออก	คลองทุ่งพลที่บ้านหนองปรือ	อ.มะขาม	จ.จันทบุรี	แม่น้ำจันทบุรี	12-45-54	102-13-05	ทน.	286	1963-2003
33	Z.23	ชายฝั่งทะเลตะวันออก	บ้านมาบชะโอน	กิ่งอ.เขาชีมณภูมิ	จ.จันทบุรี	แม่น้ำจันทบุรี	12-46-32	102-04-23	ชลป.	-	1983-Con't
34	Z.1	ชายฝั่งทะเลตะวันออก	บ้านไกล	อ.บ้านค่าย	จ.ระยอง	คลองใหญ่	12-46-46	101-17-56	ชลป.	-	1945-1959
35	Z.21	ชายฝั่งทะเลตะวันออก	บ้านโป่งน้ำร้อน	อ.มะขาม	จ.จันทบุรี	แม่น้ำจันทบุรี	12-47-23	102-15-32	ชลป.	188	1983-1987,1988-Con't
37	Z.7	ชายฝั่งทะเลตะวันออก	บ้านทับชุม	อ.ท่าใหม่	จ.จันทบุรี	คลองโตนด	12-47-56	101-54-32	ชลป.	842	1965-1966,1967-1996
38	Z.19	ชายฝั่งทะเลตะวันออก	บ้านพลวง	กิ่งอ.เขาชีมณภูมิ	จ.จันทบุรี	แม่น้ำจันทบุรี	12-48-16	102-08-53	ชลป.	32	1982-1997
39	180301	ชายฝั่งทะเลตะวันออก	คลองทุ่งพลที่บ้านทุ่งพล	อ.มะขาม	จ.จันทบุรี	แม่น้ำจันทบุรี	12-50-50	102-12-29	ทน.	117	1963-2003
40	Z.11	ชายฝั่งทะเลตะวันออก	บ้านเขาจิก	อ.แกลง	จ.ระยอง	แม่น้ำประแส	12-51-20	101-37-08	ชลป.	567	1965-1974,1989-Con't
41	Z.35	ชายฝั่งทะเลตะวันออก	บ้านนาขมเทียน	อ.สัตหีบ	จ.ชลบุรี	ชายฝั่งทะเลตะวันออก (ลุ่มน้ำสาขา)	12-51-22	100-55-08	ชลป.	-	1988-1990
42	Z.35A	ชายฝั่งทะเลตะวันออก	บ้านนาขมเทียน	อ.บางละมุง	จ.ชลบุรี	ชายฝั่งทะเลตะวันออก (ลุ่มน้ำสาขา)	12-51-30	100-55-08	ชลป.	-	1988-1990
43	Z.36	ชายฝั่งทะเลตะวันออก	บ้านห้วยใหญ่	อ.บางละมุง	จ.ชลบุรี	ชายฝั่งทะเลตะวันออก (ลุ่มน้ำสาขา)	12-51-32	100-57-14	ชลป.	-	1989-1994
44	Z.16	ชายฝั่งทะเลตะวันออก	บ้านระอาก	กิ่งอ.เขาชะเมา	จ.ระยอง	แม่น้ำประแส	12-51-38	101-45-40	ชลป.	44	1979-1988
45	Z.51	ชายฝั่งทะเลตะวันออก	บ้านเนินใหม่ห่ม	อ.แกลง	จ.ระยอง	แม่น้ำประแส	12-52-22	101-38-46	ชลป.	-	1997-2000
46	Z.27	ชายฝั่งทะเลตะวันออก	บ้านกระสือ	กิ่งอ.เขาชีมณภูมิ	จ.จันทบุรี	แม่น้ำจันทบุรี	12-52-23	102-05-17	ชลป.	59	1986-Con't
47	Z.5	ชายฝั่งทะเลตะวันออก	บ้านยางงาม	อ.วังจันทร์	จ.ระยอง	แม่น้ำประแส	12-53-03	101-35-56	ชลป.	459	1967-1995
48	Z.3	ชายฝั่งทะเลตะวันออก	บ้านแม่น้ำคู้	อ.ปลวกแดง	จ.ระยอง	คลองใหญ่	12-53-35	101-15-29	ชลป.	113	1967-1972
49	Z.4	ชายฝั่งทะเลตะวันออก	บ้านหนองแม่ฝรั่ง	อ.ปลวกแดง	จ.ระยอง	คลองใหญ่	12-54-40	101-17-38	ชลป.	129	1967-1997
50	Z.37	ชายฝั่งทะเลตะวันออก	บ้านหวายล้ม	กิ่งอ.นิคมพัฒนา	จ.ระยอง	คลองใหญ่	12-55-22	101-05-49	ชลป.	-	1989-2000

สถานีวัดน้ำท่าใน ลุ่มน้ำชายฝั่งทะเลตะวันตก (ต่อ)

ลำดับที่	รหัสสถานี	แม่น้ำ	ชื่อสถานี	อำเภอ	จังหวัด	ชื่อลุ่มน้ำย่อย	ตำแหน่ง		หน่วยงาน รับผิดชอบ	พื้นที่รับน้ำฝน ตร.กม.	ช่วงสถิติที่ บันทึกข้อมูล
							เส้นรุ้ง	เส้นแวง			
51	Z.15	ชายฝั่งทะเลตะวันออก	บ้านปากแพรก	อ.ปลวกแดง	จ.ระยอง	คลองใหญ่	12-55-41	101-19-30	ชล.	57	1977-Con't
52	Z.49	ชายฝั่งทะเลตะวันออก	บ้านชุมแสง	อ.วังจันทร์	จ.ระยอง	แม่น้ำประแส	12-56-29	101-31-05	ชล.	-	1997-2000
53	Z.43	ชายฝั่งทะเลตะวันออก	บ้านหินเพลิง	อ.แก่งหางแมว	จ.จันทบุรี	คลองโตนด	12-57-04	101-48-00	ชล.	7	1996-Con't
54	Z.18	ชายฝั่งทะเลตะวันออก	บ้านชำซ้อ	กิ่งอ.เขาชะเมา	จ.ระยอง	แม่น้ำประแส	12-57-22	101-40-30	ชล.	139	1982-Con't
55	Z.42	ชายฝั่งทะเลตะวันออก	บ้านปะแกด	อ.แก่งหางแมว	จ.จันทบุรี	คลองโตนด	12-57-37	101-52-05	ชล.	-	1996-Con't
56	Z.48	ชายฝั่งทะเลตะวันออก	บ้านบึงตากัด	อ.วังจันทร์	จ.ระยอง	แม่น้ำประแส	12-57-51	101-30-07	ชล.	-	1997-2000
57	180304	ชายฝั่งทะเลตะวันออก	คลองตาหลวงที่บ้านทุ่งกบินทร์	กิ่งอ.เขาชะเมา	จ.จันทบุรี	แม่น้ำจันทบุรี	12-58-46	102-05-10	ทน.	107	1978-2003
58	TMD.27	ชายฝั่งทะเลตะวันออก	กิ่งอ.เขาชะเมา	กิ่งอ.เขาชะเมา	จ.ระยอง	แม่น้ำประแส	12-59-00	101-42-25	อศ.	-	1967-2003
59	Z.44	ชายฝั่งทะเลตะวันออก	บ้านจันทขอม	กิ่งอ.เขาชะเมา	จ.จันทบุรี	แม่น้ำจันทบุรี	13-00-10	102-03-07	ชล.	-	1997-Con't
60	Z.34	ชายฝั่งทะเลตะวันออก	บ้านนาวัง	อ.บางละมุง	จ.ชลบุรี	ชายฝั่งทะเลตะวันออก (ลุ่มน้ำสาขา)	13-00-47	100-59-46	ชล.	12	1988-1990
61	Z.39	ชายฝั่งทะเลตะวันออก	บ้านพวา	อ.แก่งหางแมว	จ.จันทบุรี	คลองโตนด	13-00-55	101-47-28	ชล.	-	1998-Con't
62	Z.32	ชายฝั่งทะเลตะวันออก	บ้านหนองแคว	อ.ศรีราชา	จ.ชลบุรี	ชายฝั่งทะเลตะวันออก (ลุ่มน้ำสาขา)	13-02-45	101-00-47	ชล.	6	1988-1990
63	Z.41	ชายฝั่งทะเลตะวันออก	บ้านหางแมว	อ.แก่งหางแมว	จ.จันทบุรี	คลองโตนด	13-03-03	101-57-04	ชล.	39	1996-Con't
64	Z.40	ชายฝั่งทะเลตะวันออก	บ้านทางข้าม	อ.แก่งหางแมว	จ.จันทบุรี	คลองโตนด	13-03-09	101-55-59	ชล.	-	1996-2000
65	Z.33	ชายฝั่งทะเลตะวันออก	บ้านห้วยคลองตาย	อ.ศรีราชา	จ.ชลบุรี	ชายฝั่งทะเลตะวันออก (ลุ่มน้ำสาขา)	13-03-31	100-58-16	ชล.	27	1988-1990
66	Z.50	ชายฝั่งทะเลตะวันออก	บ้านบึงสามงาม	อ.หนองใหญ่	จ.ชลบุรี	แม่น้ำประแส	13-03-40	101-26-10	ชล.	-	1997-2000
67	Z.28	ชายฝั่งทะเลตะวันออก	บ้านขุนซ่อง	อ.แก่งหางแมว	จ.จันทบุรี	คลองโตนด	13-04-25	101-56-56	ชล.	128	1986-1995,1996-Con't
68	Z.31	ชายฝั่งทะเลตะวันออก	บ้านเนินตะแบก	อ.ศรีราชา	จ.ชลบุรี	ชายฝั่งทะเลตะวันออก (ลุ่มน้ำสาขา)	13-04-45	101-01-52	ชล.	8	1988-1990
69	Z.17A	ชายฝั่งทะเลตะวันออก	บ้านหับบน	อ.ศรีราชา	จ.ชลบุรี	คลองใหญ่	13-06-49	101-06-43	ชล.	-	1984-1997
70	Z.17	ชายฝั่งทะเลตะวันออก	บ้านหับบน	อ.ศรีราชา	จ.ชลบุรี	คลองใหญ่	13-06-54	101-06-43	ชล.	-	1982-1997

ตารางที่ ก.21 สถานีวัดน้ำทำในกลุ่มน้ำเพชรบุรี

สถานีวัดน้ำทำใน ลุ่มน้ำเพชรบุรี											
ลำดับที่	รหัสสถานี	แม่น้ำ	ชื่อสถานี	อำเภอ	จังหวัด	ชื่อลุ่มน้ำย่อย	ตำแหน่ง		หน่วยงาน รับผิดชอบ	พื้นที่รับน้ำฝน ตร.กม.	ช่วงสถิติที่ บันทึกข้อมูล
							เส้นรุ้ง	เส้นแวง			
1	P.145(H)		หัวหิน	อ.หัวหิน	จ.ประจวบคีรีขันธ์		12-34-22	99-57-48	อศ.	-	
2	Gt.2	แม่น้ำเพชรบุรี	บ้านหุบค่อม	อ.ชะอำ	จ.เพชรบุรี	แม่น้ำเพชรบุรีตอนบน	12-46-20	99-53-23	ชลป.	-	1973-1974
3	B.9	แม่น้ำเพชรบุรี	บ้านสารเหนือ	อ.ท่ายาง	จ.เพชรบุรี	แม่น้ำเพชรบุรีตอนบน	12-48-18	99-46-27	ชลป.	-	Con't
4	B.8	แม่น้ำเพชรบุรี	บ้านกะเหรี่ยง	อ.ท่ายาง	จ.เพชรบุรี	แม่น้ำเพชรบุรีตอนบน	12-48-49	99-41-32	ชลป.	34	1973-2000
5	B.8A	แม่น้ำเพชรบุรี	บ้านโพรงเข้	อ.ท่ายาง	จ.เพชรบุรี	แม่น้ำเพชรบุรีตอนบน	12-48-50	99-42-16	ชลป.	-	Con't
6	B.3	แม่น้ำเพชรบุรี	บ้านสองพี่น้อง	อ.แก่งกระจาน	จ.เพชรบุรี	แม่น้ำเพชรบุรีตอนบน	12-52-04	99-40-40	ชลป.	981	1930-1942,1954-1997,1998-Con't
7	B.5B	แม่น้ำเพชรบุรี	เข้ไม้จอก	อ.แก่งกระจาน	จ.เพชรบุรี	แม่น้ำเพชรบุรีตอนบน	12-53-07	99-39-57	ชลป.	-	1965-1966
8	B.5	แม่น้ำเพชรบุรี	บ้านวังวน	อ.แก่งกระจาน	จ.เพชรบุรี	แม่น้ำเพชรบุรีตอนบน	12-54-40	99-38-38	ชลป.	912	1962-1962,1963-1998,1999-2000
9	B.4	แม่น้ำเพชรบุรี	แก่งกระจาน	อ.แก่งกระจาน	จ.เพชรบุรี	แม่น้ำเพชรบุรีตอนบน	12-54-44	99-38-10	ชลป.	-	1960-1962
10	B.2	แม่น้ำเพชรบุรี	บ้านท่าลึก	อ.ท่ายาง	จ.เพชรบุรี	แม่น้ำเพชรบุรีตอนล่าง	12-54-44	99-51-31	ชลป.	-	1930-1948
11	B.2A	แม่น้ำเพชรบุรี	ท่าบเพชร	อ.ท่ายาง	จ.เพชรบุรี	แม่น้ำเพชรบุรีตอนล่าง	12-54-44	99-51-31	ชลป.	-	1959-1984
12	B.6	แม่น้ำเพชรบุรี	สะพานรถยนต์	อ.แก่งกระจาน	จ.เพชรบุรี	ห้วยแม่ประจัน	12-55-56	99-47-05	ชลป.	207	1941-1942,1961-1964,1965-Con't
13	B.10	แม่น้ำเพชรบุรี	ตลาดท่ายาง	อ.ท่ายาง	จ.เพชรบุรี	แม่น้ำเพชรบุรีตอนล่าง	12-58-24	99-53-10	ชลป.	-	1983-1998,1999-Con't
14	B.7	แม่น้ำเพชรบุรี	บ้านหนองบัว	อ.บ้านลาด	จ.เพชรบุรี	ห้วยแม่ประจัน	13-01-45	99-44-00	ชลป.	124	1967-1971,1972-1996
15	B.1A	แม่น้ำเพชรบุรี	บ้านไร่พะเนียด	อ.บ้านลาด	จ.เพชรบุรี	แม่น้ำเพชรบุรีตอนล่าง	13-04-22	99-56-37	ชลป.	-	1961-Con't
16	B.1	แม่น้ำเพชรบุรี	บ้านไร่พะเนียด	อ.บ้านลาด	จ.เพชรบุรี	แม่น้ำเพชรบุรีตอนล่าง	13-04-28	99-56-37	ชลป.	-	1915-1960
17	B.11	แม่น้ำเพชรบุรี	บ้านจะโปรง	อ.หนองหญ้าปล้อง	จ.เพชรบุรี	ห้วยแม่ประจัน	13-11-34	99-40-29	ชลป.	-	2000-Con't

ตารางที่ ก.22 สถานีวัดน้ำทำในกลุ่มน้ำชายฝั่งทะเลประจวบคีรีขันธ์

สถานีวัดน้ำทำใน กลุ่มน้ำชายฝั่งทะเลประจวบคีรีขันธ์											
ลำดับที่	รหัสสถานี	แม่น้ำ	ชื่อสถานี	อำเภอ	จังหวัด	ชื่อลุ่มน้ำย่อย	ตำแหน่ง		หน่วยงาน รับผิดชอบ	พื้นที่รับน้ำฝน ตร.กม.	ช่วงสถิติที่ บันทึกข้อมูล
							เส้นรุ้ง	เส้นแวง			
1	Gt.12	ชายฝั่งทะเลประจวบคีรีขันธ์	บ้านห้วยลึก	อ.บางสะพานน้อย	จ.ประจวบคีรีขันธ์	ชายฝั่งทะเลประจวบคีรีขันธ์	11-01-43	99-25-32	ชลป.	48	1983-1985,1986-Con't
2	Gt.13	ชายฝั่งทะเลประจวบคีรีขันธ์	บ้านเขาลึกจันทร์	อ.บางสะพานน้อย	จ.ประจวบคีรีขันธ์	ชายฝั่งทะเลประจวบคีรีขันธ์	11-03-02	99-25-46	ชลป.	-	1983-1997
3	Gt.11	ชายฝั่งทะเลประจวบคีรีขันธ์	บ้านช้างแรก	อ.บางสะพานน้อย	จ.ประจวบคีรีขันธ์	ชายฝั่งทะเลประจวบคีรีขันธ์	11-03-44	99-22-31	ชลป.	29	1979-Con't
4	Gt.14	ชายฝั่งทะเลประจวบคีรีขันธ์	บ้านธรรมรัตน์	อ.บางสะพาน	จ.ประจวบคีรีขันธ์	คลองบางสะพานใหญ่	11-08-57	99-23-05	ชลป.	7	1983-1998
5	Gt.6	ชายฝั่งทะเลประจวบคีรีขันธ์	บ้านไร่โน	อ.บางสะพาน	จ.ประจวบคีรีขันธ์	คลองบางสะพานใหญ่	11-10-31	99-21-27	ชลป.	18	1978-1992
6	MD.14	ชายฝั่งทะเลประจวบคีรีขันธ์	บางสะพาน	อ.บางสะพาน	จ.ประจวบคีรีขันธ์	ชายฝั่งทะเลประจวบคีรีขันธ์	11-12-20	99-34-48	จท.	-	1999-2003
7	Gt.7	ชายฝั่งทะเลประจวบคีรีขันธ์	บ้านวังยาว	อ.บางสะพาน	จ.ประจวบคีรีขันธ์	คลองบางสะพานใหญ่	11-14-02	99-26-35	ชลป.	-	1978-1986,1987-Con't
8	Gt.10	ชายฝั่งทะเลประจวบคีรีขันธ์	บ้านหนองหญ้าปล้อง	อ.บางสะพาน	จ.ประจวบคีรีขันธ์	ชายฝั่งทะเลประจวบคีรีขันธ์	11-24-08	99-31-20	ชลป.	42	1979-1986,1987-Con't
9	Gt.19	ชายฝั่งทะเลประจวบคีรีขันธ์	บ้านอ่างทอง	อ.ทับสะแก	จ.ประจวบคีรีขันธ์	ชายฝั่งทะเลประจวบคีรีขันธ์	11-26-08	99-33-52	ชลป.	14	1987-Con't
10	Gt.18	ชายฝั่งทะเลประจวบคีรีขันธ์	บ้านจะกะบน	อ.ทับสะแก	จ.ประจวบคีรีขันธ์	ชายฝั่งทะเลประจวบคีรีขันธ์	11-26-46	99-34-10	ชลป.	29	1987-Con't
11	Gt.9	ชายฝั่งทะเลประจวบคีรีขันธ์	บ้านกลาง	อ.ทับสะแก	จ.ประจวบคีรีขันธ์	ชายฝั่งทะเลประจวบคีรีขันธ์	11-29-39	99-36-21	ชลป.	25	1979-Con't
12	Gt.17	ชายฝั่งทะเลประจวบคีรีขันธ์	บ้านห้วยยาง	อ.ทับสะแก	จ.ประจวบคีรีขันธ์	ชายฝั่งทะเลประจวบคีรีขันธ์	11-36-49	99-40-10	ชลป.	-	1987-Con't
13	Gt.16	ชายฝั่งทะเลประจวบคีรีขันธ์	บ้านหินจวง	อ.เมืองประจวบคีรีขันธ์	จ.ประจวบคีรีขันธ์	ชายฝั่งทะเลประจวบคีรีขันธ์	11-39-57	99-41-48	ชลป.	15	1987-Con't
14	Gt.15	ชายฝั่งทะเลประจวบคีรีขันธ์	บ้านสวนสนห้วยทราย	อ.เมืองประจวบคีรีขันธ์	จ.ประจวบคีรีขันธ์	ชายฝั่งทะเลประจวบคีรีขันธ์	11-40-33	99-41-44	ชลป.	10	1987-Con't
15	Gt.8	ชายฝั่งทะเลประจวบคีรีขันธ์	บ้านไร่คลอง	อ.เมืองประจวบคีรีขันธ์	จ.ประจวบคีรีขันธ์	ชายฝั่งทะเลประจวบคีรีขันธ์	11-43-29	99-43-53	ชลป.	11	1979-Con't
16	Gt.5	ชายฝั่งทะเลประจวบคีรีขันธ์	บ้านไร่สายดิ่ง	อ.เมืองประจวบคีรีขันธ์	จ.ประจวบคีรีขันธ์	ชายฝั่งทะเลประจวบคีรีขันธ์	11-55-46	99-42-56	ชลป.	13	1975-1983
17	Ky.1	ชายฝั่งทะเลประจวบคีรีขันธ์	วังแม่กก	อ.กุยบุรี	จ.ประจวบคีรีขันธ์	คลองกุย	12-04-01	99-51-30	ชลป.	-	1950-1960,1962-1980
18	Ky.3	ชายฝั่งทะเลประจวบคีรีขันธ์	บ้านทุ่งแฝก	อ.กุยบุรี	จ.ประจวบคีรีขันธ์	คลองกุย	12-05-41	99-47-22	ชลป.	147	1997-Con't
19	Ky.2	ชายฝั่งทะเลประจวบคีรีขันธ์	บ้านโป่งขาสาง	อ.กุยบุรี	จ.ประจวบคีรีขันธ์	คลองกุย	12-06-55	99-44-20	ชลป.	8	1979-2000
20	Gt.1	ชายฝั่งทะเลประจวบคีรีขันธ์	บ้านเขาแดง	อ.กุยบุรี	จ.ประจวบคีรีขันธ์	คลองเขาแดง	12-08-00	99-57-55	ชลป.	-	1964-Con't
21	200101	ชายฝั่งทะเลประจวบคีรีขันธ์	คลองท่าแฉะที่บ้านตาเงาะ	อ.ปราณบุรี	จ.ประจวบคีรีขันธ์	แม่น้ำปราณบุรี (ลุ่มน้ำสาขา)	12-22-00	99-42-00	ทน.	-	1963-1963
22	Pr.1	ชายฝั่งทะเลประจวบคีรีขันธ์	บ้านเขาน้อย	อ.ปราณบุรี	จ.ประจวบคีรีขันธ์	แม่น้ำปราณบุรี (ลุ่มน้ำสาขา)	12-23-18	99-54-52	ชลป.	-	1962-Con't
23	Pr.3A	ชายฝั่งทะเลประจวบคีรีขันธ์	เขื่อนปราณบุรี	อ.ปราณบุรี	จ.ประจวบคีรีขันธ์	แม่น้ำปราณบุรี (ลุ่มน้ำสาขา)	12-23-59	99-48-37	ชลป.	279	1968-1978,1979-1997
24	Pr.2	ชายฝั่งทะเลประจวบคีรีขันธ์	แก่งห้วยแตก	อ.ปราณบุรี	จ.ประจวบคีรีขันธ์	แม่น้ำปราณบุรี (ลุ่มน้ำสาขา)	12-24-41	99-51-01	ชลป.	-	1963-1970
25	Pr.3	ชายฝั่งทะเลประจวบคีรีขันธ์	เขาน้ำตก	อ.ปราณบุรี	จ.ประจวบคีรีขันธ์	แม่น้ำปราณบุรี (ลุ่มน้ำสาขา)	12-28-06	99-48-28	ชลป.	328	1965-1969
26	K.2A	ชายฝั่งทะเลประจวบคีรีขันธ์	วัดท่าคลอง	อ.หัวหิน	จ.ประจวบคีรีขันธ์	แม่น้ำปราณบุรี (ลุ่มน้ำสาขา)	12-33-32	99-49-20	ชลป.	-	1966-1974,1975-1989
27	Pr.4	ชายฝั่งทะเลประจวบคีรีขันธ์	บ้านกลาง	อ.แก่งกระจาน	จ.เพชรบุรี	แม่น้ำปราณบุรี (ลุ่มน้ำสาขา)	12-35-00	99-31-51	ชลป.	-	1977-1979
28	Pr.5	ชายฝั่งทะเลประจวบคีรีขันธ์	บ้านกลาง	อ.แก่งกระจาน	จ.เพชรบุรี	แม่น้ำปราณบุรี (ลุ่มน้ำสาขา)	12-38-41	99-32-35	ชลป.	-	1978-1979

ตารางที่ ก.24 สถานีวัดน้ำทำในกลุ่มน้ำภาคใต้ฝั่งตะวันออก (บน)

สถานีวัดน้ำทำในลุ่มน้ำภาคใต้ฝั่งตะวันออก											
ลำดับที่	รหัสสถานี	แม่น้ำ	ชื่อสถานี	อำเภอ	จังหวัด	ชื่อลุ่มน้ำย่อย	ตำแหน่ง		หน่วยงาน รับผิดชอบ	พื้นที่รับน้ำฝน ตร.กม.	ช่วงสถิติที่ บันทึกข้อมูล
							เส้นรุ้ง	เส้นแวง			
1	X.154	ทะเลสาบสงขลา	คลองป่าพยอมที่บ้านลิ๊ะตอ	อ.ป่าพะยอม	จ.พัทลุง	ทะเลน้อย	7-48-43	99-51-33	ชลป.	-	1984-2000
2	X.105	ภาคใต้ฝั่งตะวันออก	บ้านไม้เสียบ	อ.ชะอวด	จ.นครศรีธรรมราช	ภาคใต้ฝั่งตะวันออกส่วนที่ 4	7-53-57	99-55-45	ชลป.	122	1978-Con't
3	X.114	ภาคใต้ฝั่งตะวันออก	คลองเครื่องที่บ้านควนยาว	อ.ชะอวด	จ.นครศรีธรรมราช	ภาคใต้ฝั่งตะวันออกส่วนที่ 4	7-56-20	100-04-44	ชลป.	-	1979-1990
4	X.115	ภาคใต้ฝั่งตะวันออก	บ้านก้อโดนด	อ.ชะอวด	จ.นครศรีธรรมราช	ภาคใต้ฝั่งตะวันออกส่วนที่ 4	7-56-56	100-02-10	ชลป.	-	1979-1997
5	X.9	ภาคใต้ฝั่งตะวันออก	บ้านชะอวด	อ.ชะอวด	จ.นครศรีธรรมราช	ภาคใต้ฝั่งตะวันออกส่วนที่ 4	7-57-28	100-00-43	ชลป.	-	1942-1947
6	X.8	ภาคใต้ฝั่งตะวันออก	บ้านไร่	อ.ปากพนัง	จ.นครศรีธรรมราช	ภาคใต้ฝั่งตะวันออกส่วนที่ 4	8-12-49	100-12-32	ชลป.	-	1949-1950
7	X.54	ภาคใต้ฝั่งตะวันออก	บ้านปากแพรก	อ.ปากพนัง	จ.นครศรีธรรมราช	ภาคใต้ฝั่งตะวันออกส่วนที่ 4	8-13-06	100-11-49	ชลป.	-	1972-1975,1976-Con't
8	X.7	ภาคใต้ฝั่งตะวันออก	บ้านชะเมา	เมืองนครศรีธรรมราช	จ.นครศรีธรรมราช	ภาคใต้ฝั่งตะวันออกส่วนที่ 4	8-14-50	100-01-16	ชลป.	-	1949-1959
9	X.167	ภาคใต้ฝั่งตะวันออก	บ้านเสาธง	อ.อ่อนพิบูลย์	จ.นครศรีธรรมราช	ภาคใต้ฝั่งตะวันออกส่วนที่ 4	8-16-44	99-54-31	ชลป.	286	1986-Con't
10	X.18	ภาคใต้ฝั่งตะวันออก	บ้านใหม่ทน	อ.ลานสกา	จ.นครศรีธรรมราช	ภาคใต้ฝั่งตะวันออกส่วนที่ 4	8-19-40	99-50-45	ชลป.	-	1960-1963
11	X.18A	ภาคใต้ฝั่งตะวันออก	บ้านสอ	อ.ลานสกา	จ.นครศรีธรรมราช	ภาคใต้ฝั่งตะวันออกส่วนที่ 4	8-20-18	99-50-03	ชลป.	-	1961-1968,1970-1994
12	X.41	ภาคใต้ฝั่งตะวันออก	บ้านขุทะเล	อ.ลานสกา	จ.นครศรีธรรมราช	ภาคใต้ฝั่งตะวันออกส่วนที่ 4	8-21-00	99-48-23	ชลป.	232	1966-1969
13	MD.17	ภาคใต้ฝั่งตะวันออก	ปากพนัง	อ.ปากพนัง	จ.นครศรีธรรมราช	ภาคใต้ฝั่งตะวันออกส่วนที่ 4	8-21-10	100-12-07	จท.	-	1997-2003
14	X.15	ภาคใต้ฝั่งตะวันออก	บ้านวังไผ่	อ.ลานสกา	จ.นครศรีธรรมราช	ภาคใต้ฝั่งตะวันออกส่วนที่ 4	8-21-18	99-44-29	ชลป.	86	1956-1958
15	210702	ภาคใต้ฝั่งตะวันออก	คลองคารมที่ลานสกา	อ.ลานสกา	จ.นครศรีธรรมราช	ภาคใต้ฝั่งตะวันออกส่วนที่ 4	8-23-18	99-46-48	ทน.	-	1962-1963
16	X.203	ภาคใต้ฝั่งตะวันออก	บ้านนาป่า	เมืองนครศรีธรรมราช	จ.นครศรีธรรมราช	ภาคใต้ฝั่งตะวันออกส่วนที่ 4	8-23-41	99-54-57	ชลป.	-	1999-Con't
17	X.55	ภาคใต้ฝั่งตะวันออก	บ้านท่าใหญ่	อ.ลานสกา	จ.นครศรีธรรมราช	ภาคใต้ฝั่งตะวันออกส่วนที่ 4	8-23-53	99-50-15	ชลป.	231	1967-Con't
18	X.202	ภาคใต้ฝั่งตะวันออก	บ้านศาลามีชัย	เมืองนครศรีธรรมราช	จ.นครศรีธรรมราช	ภาคใต้ฝั่งตะวันออกส่วนที่ 4	8-24-16	99-58-04	ชลป.	-	1999-Con't
19	X.200	ภาคใต้ฝั่งตะวันออก	บ้านวังไทร	อ.ลานสกา	จ.นครศรีธรรมราช	ภาคใต้ฝั่งตะวันออกส่วนที่ 4	8-24-24	99-48-03	ชลป.	-	1999-Con't
20	X.70	ภาคใต้ฝั่งตะวันออก	บ้านวังก้อ	เมืองนครศรีธรรมราช	จ.นครศรีธรรมราช	ภาคใต้ฝั่งตะวันออกส่วนที่ 4	8-25-35	99-51-53	ชลป.	61	1967-Con't
21	X.218	ภาคใต้ฝั่งตะวันออก	บ้านหรีด	เมืองนครศรีธรรมราช	จ.นครศรีธรรมราช	ภาคใต้ฝั่งตะวันออกส่วนที่ 4	8-28-30	99-55-34	ชลป.	-	Con't
22	210701	ภาคใต้ฝั่งตะวันออก	คลองท่าข้ามที่น้ำตกพรหมโลก	อ.พรหมคีรี	จ.นครศรีธรรมราช	ภาคใต้ฝั่งตะวันออกส่วนที่ 4	8-31-36	99-47-54	ทน.	-	1961-2003
23	X.166	ภาคใต้ฝั่งตะวันออก	บ้านนอกท่า	อ.พรหมคีรี	จ.นครศรีธรรมราช	ภาคใต้ฝั่งตะวันออกส่วนที่ 4	8-31-41	99-49-22	ชลป.	-	1986-1997
24	X.165	ภาคใต้ฝั่งตะวันออก	บ้านทอนหงส์	อ.พรหมคีรี	จ.นครศรีธรรมราช	ภาคใต้ฝั่งตะวันออกส่วนที่ 4	8-33-47	99-48-59	ชลป.	79	1986-Con't
25	X.164	ภาคใต้ฝั่งตะวันออก	บ้านทอนหงส์	อ.พรหมคีรี	จ.นครศรีธรรมราช	ภาคใต้ฝั่งตะวันออกส่วนที่ 4	8-35-58	99-48-23	ชลป.	-	1986-2000

สถานีวัดน้ำท่าใน ลุ่มน้ำภาคใต้ฝั่งตะวันออก (ต่อ)

ลำดับที่	รหัสสถานี	แม่น้ำ	ชื่อสถานี	อำเภอ	จังหวัด	ชื่อลุ่มน้ำย่อย	ตำแหน่ง		หน่วยงาน รับผิดชอบ	พื้นที่รับน้ำฝน ตร.กม.	ช่วงสถิติที่ บันทึกข้อมูล
							เส้นรุ้ง	เส้นแวง			
26	X.149	ภาคใต้ฝั่งตะวันออก	บ้านหวนา	กิ่งอ.นบพิตำ	จ.นครศรีธรรมราช	คลองกลาย	8-43-48	99-44-52	ชลป.	645	1984-Con't
27	210601(E)	ภาคใต้ฝั่งตะวันออก	ท่าศาลา	กิ่งอ.นบพิตำ	จ.นครศรีธรรมราช	คลองกลาย	8-43-54	99-42-00	กฟผ.	-	1970-1974
28	210602	ภาคใต้ฝั่งตะวันออก	คลองกลายที่บ้านทุ่งโน	กิ่งอ.นบพิตำ	จ.นครศรีธรรมราช	คลองกลาย	8-44-00	99-43-12	ทน.	502	1993-2003
29	210501	ภาคใต้ฝั่งตะวันออก	คลองท่าหนที่บ้านเนียน	อ.สิชล	จ.นครศรีธรรมราช	ภาคใต้ฝั่งตะวันออกส่วนที่ 3	8-52-06	99-45-36	ทน.	89	1984-2003
30	X.101	ภาคใต้ฝั่งตะวันออก	คลองท่าหนที่บ้านน้ำจา	อ.สิชล	จ.นครศรีธรรมราช	ภาคใต้ฝั่งตะวันออกส่วนที่ 3	8-52-30	99-51-40	ชลป.	170	1976-1997
31	X.144	ภาคใต้ฝั่งตะวันออก	บ้านท่าลาดวัดจันทร์	อ.สิชล	จ.นครศรีธรรมราช	ภาคใต้ฝั่งตะวันออกส่วนที่ 3	8-56-51	99-49-16	ชลป.	-	1983-1997
32	X.65	ภาคใต้ฝั่งตะวันออก	บ้านวังสายดึง	อ.กาญจนดิษฐ์	จ.สุราษฎร์ธานี	ภาคใต้ฝั่งตะวันออกส่วนที่ 3	9-03-25	99-32-30	ชลป.	-	1970-1997
33	X.62	ภาคใต้ฝั่งตะวันออก	บ้านในทอน	อ.กาญจนดิษฐ์	จ.สุราษฎร์ธานี	ภาคใต้ฝั่งตะวันออกส่วนที่ 3	9-08-25	99-40-25	ชลป.	-	1970-1991
34	X.63	ภาคใต้ฝั่งตะวันออก	บ้านช่องแคบ	อ.กาญจนดิษฐ์	จ.สุราษฎร์ธานี	ภาคใต้ฝั่งตะวันออกส่วนที่ 3	9-09-25	99-37-43	ชลป.	-	1969-1970
35	X.140	แม่น้ำตาปี	บ้านดอนโพธิ์	อ.พุนพิน	จ.สุราษฎร์ธานี	แม่น้ำตาปีตอนล่าง	9-09-48	99-08-38	ชลป.	-	1983-1997
36	210502(E)	ภาคใต้ฝั่งตะวันออก	บ้านกลางกระจาย	อ.ขนอม	จ.นครศรีธรรมราช	ภาคใต้ฝั่งตะวันออกส่วนที่ 3	9-11-30	99-48-50	กฟผ.	-	1987-1994
37	210503(E)	ภาคใต้ฝั่งตะวันออก	บ้านท่าชอด	อ.ขนอม	จ.นครศรีธรรมราช	ภาคใต้ฝั่งตะวันออกส่วนที่ 3	9-11-42	99-48-12	กฟผ.	-	1987-1994
38	X.52	แม่น้ำตาปี	บ้านท่าช้าง	อ.ท่าฉาง	จ.สุราษฎร์ธานี	แม่น้ำตาปีตอนล่าง	9-14-18	99-12-03	ชลป.	-	1965-1978
39	X.179	แม่น้ำตาปี	ท่าช้าง	อ.ท่าฉาง	จ.สุราษฎร์ธานี	แม่น้ำตาปีตอนล่าง	9-14-18	99-12-16	ชลป.	-	1991-1997
40	X.130	ภาคใต้ฝั่งตะวันออก	บ้านหนองข้างตาย	อ.ท่าฉาง	จ.สุราษฎร์ธานี	ภาคใต้ฝั่งตะวันออกส่วนที่ 2	9-16-23	99-09-10	ชลป.	-	1982-1984
41	X.106	ภาคใต้ฝั่งตะวันออก	บ้านพนัง	อ.ไชยา	จ.สุราษฎร์ธานี	ภาคใต้ฝั่งตะวันออกส่วนที่ 2	9-23-46	99-10-31	ชลป.	123	1978-Con't
42	X.75	ภาคใต้ฝั่งตะวันออก	บ้านท่าหัก	อ.ไชยา	จ.สุราษฎร์ธานี	ภาคใต้ฝั่งตะวันออกส่วนที่ 2	9-25-18	99-07-19	ชลป.	-	1967-1978
43	X.152	ภาคใต้ฝั่งตะวันออก	บ้านปากแพรก	อ.ไชยา	จ.สุราษฎร์ธานี	ภาคใต้ฝั่งตะวันออกส่วนที่ 2	9-25-23	99-02-29	ชลป.	55	1984-1997
44	X.103	ภาคใต้ฝั่งตะวันออก	บ้านในทอน	อ.ไชยา	จ.สุราษฎร์ธานี	ภาคใต้ฝั่งตะวันออกส่วนที่ 2	9-25-31	99-09-44	ชลป.	110	1978-Con't
45	X.76	ภาคใต้ฝั่งตะวันออก	บ้านหินปล่อง	อ.ไชยา	จ.สุราษฎร์ธานี	ภาคใต้ฝั่งตะวันออกส่วนที่ 2	9-26-36	99-05-58	ชลป.	-	1967-1978
46	220903(E)	ภาคใต้ฝั่งตะวันออก	บ้านใหม่	อ.ไชยา	จ.สุราษฎร์ธานี	ภาคใต้ฝั่งตะวันออกส่วนที่ 2	9-30-08	99-01-17	กฟผ.	-	1988-1990
47	X.104	ภาคใต้ฝั่งตะวันออก	บ้านท่าข้าม	อ.ท่าชนะ	จ.สุราษฎร์ธานี	ภาคใต้ฝั่งตะวันออกส่วนที่ 2	9-34-47	99-08-14	ชลป.	264	1978-Con't
48	X.215	ภาคใต้ฝั่งตะวันออก	บ้านยวนไทร	อ.ละแม	จ.ชุมพร	ภาคใต้ฝั่งตะวันออกส่วนที่ 2	9-44-06	98-59-30	ชลป.	-	1999-Con't
49	X.214	ภาคใต้ฝั่งตะวันออก	บ้านทุ่งหลวง	อ.ละแม	จ.ชุมพร	ภาคใต้ฝั่งตะวันออกส่วนที่ 2	9-46-06	99-05-00	ชลป.	-	1999-Con't
50	X.213	ภาคใต้ฝั่งตะวันออก	บ้านพะโต๊ะ	อ.พะโต๊ะ	จ.ชุมพร	คลองหลังสวน	9-46-55	98-46-55	ชลป.	-	1999-Con't

สถานีวัดน้ำทำโน ลุ่มน้ำภาคใต้ฝั่งตะวันออก (ต่อ)											
ลำดับที่	รหัสสถานี	แม่น้ำ	ชื่อสถานี	อำเภอ	จังหวัด	ชื่อลุ่มน้ำย่อย	ตำแหน่ง		หน่วยงาน รับผิดชอบ	พื้นที่รับน้ำฝน ตร.กม.	ช่วงสถิติที่ บันทึกข้อมูล
							เส้นรุ้ง	เส้นแวง			
51	X.125	ภาคใต้ฝั่งตะวันออก	บ้านควน	อ.หลังสวน	จ.ชุมพร	คลองหลังสวน	9-51-38	99-01-50	ชลป.	-	1982-2000
52	X.224	ภาคใต้ฝั่งตะวันออก	บ้านบึงหวาน	อ.พะโต๊ะ	จ.ชุมพร	คลองหลังสวน	9-54-25	98-56-12	ชลป.	-	1999-2000
53	210301(E)	ภาคใต้ฝั่งตะวันออก	เข้าชุมแสง	อ.พะโต๊ะ	จ.ชุมพร	คลองหลังสวน	9-54-36	98-56-30	กฟผ.	-	1987-1988
54	MD.15	ภาคใต้ฝั่งตะวันออก	หลังสวน	อ.หลังสวน	จ.ชุมพร	คลองหลังสวน	9-56-34	99-09-20	จท.	-	1998-2003
55	X.212	ภาคใต้ฝั่งตะวันออก	ถนนลูกเสือ	อ.หลังสวน	จ.ชุมพร	คลองหลังสวน	9-57-06	99-04-57	ชลป.	-	1999-Con't
56	210202	ภาคใต้ฝั่งตะวันออก	คลองสวีที่บ้านแก่งกระทิง (เขาชุมแสง)	อ.สวี	จ.ชุมพร	ภาคใต้ฝั่งตะวันออกตอนบน	10-12-30	99-01-18	ทน.	518	1990-2003
57	210201	ภาคใต้ฝั่งตะวันออก	คลองดาวีที่วัดชุมแสง	อ.สวี	จ.ชุมพร	ภาคใต้ฝั่งตะวันออกตอนบน	10-12-30	99-04-18	ทน.	-	1982-2002
58	X.123	ภาคใต้ฝั่งตะวันออก	บ้านนาสัก	อ.สวี	จ.ชุมพร	ภาคใต้ฝั่งตะวันออกตอนบน	10-12-35	99-03-00	ชลป.	-	1982-2000
59	X.211	ภาคใต้ฝั่งตะวันออก	บ้านนาสัก	อ.สวี	จ.ชุมพร	ภาคใต้ฝั่งตะวันออกตอนบน	10-13-58	98-56-55	ชลป.	-	1999-2000
60	X.122	ภาคใต้ฝั่งตะวันออก	บ้านวิสัยเหนือ	อ.สวี	จ.ชุมพร	ภาคใต้ฝั่งตะวันออกตอนบน	10-19-53	99-06-00	ชลป.	-	1982-2000
61	X.222	ภาคใต้ฝั่งตะวันออก	บ้านปากคลอง	อ.เมืองชุมพร	จ.ชุมพร	คลองท่าตะเภา (ลุ่มน้ำสาขา)	10-27-01	99-12-59	ชลป.	-	1999-2000
62	X.223	ภาคใต้ฝั่งตะวันออก	บ้านท่ายาง	อ.เมืองชุมพร	จ.ชุมพร	คลองท่าตะเภา (ลุ่มน้ำสาขา)	10-28-30	99-12-42	ชลป.	-	1999-2000
63	X.180	ภาคใต้ฝั่งตะวันออก	บ้านตากแดด	อ.เมืองชุมพร	จ.ชุมพร	คลองท่าตะเภา (ลุ่มน้ำสาขา)	10-29-42	99-10-23	ชลป.	-	1993-1995,1996-Con't
64	X.201	ภาคใต้ฝั่งตะวันออก	บ้านท่าไม้ลาย	อ.เมืองชุมพร	จ.ชุมพร	ภาคใต้ฝั่งตะวันออกตอนบน	10-29-52	98-58-30	ชลป.	-	1999-Con't
65	X.53	ภาคใต้ฝั่งตะวันออก	บ้านเสียบญวน	อ.เมืองชุมพร	จ.ชุมพร	ภาคใต้ฝั่งตะวันออกตอนบน	10-29-57	99-04-15	ชลป.	300	1971-2000
66	X.221		บ้านพังกัดัก	อ.เมืองชุมพร	จ.ชุมพร		10-30-13	99-15-08	ชลป.	-	1999-Con't
67	X.53A	ภาคใต้ฝั่งตะวันออก	บ้านวังไผ่	อ.เมืองชุมพร	จ.ชุมพร	ภาคใต้ฝั่งตะวันออกตอนบน	10-30-20	99-07-12	ชลป.	300	1991-Con't
68	X.158	ภาคใต้ฝั่งตะวันออก	บ้านวังครก	อ.ท่าแซะ	จ.ชุมพร	คลองท่าตะเภา (ลุ่มน้ำสาขา)	10-35-34	99-08-42	ชลป.	1426	1984-1993,1994-Con't
69	TMD.28	ภาคใต้ฝั่งตะวันออก	ท่าแซะ อ.ท่าแซะ1	อ.ท่าแซะ	จ.ชุมพร	คลองท่าตะเภา (ลุ่มน้ำสาขา)	10-35-34	99-08-46	อต.	-	1994-2003
70	X.220	ภาคใต้ฝั่งตะวันออก	บ้านนากะตาม	อ.ท่าแซะ	จ.ชุมพร	คลองท่าตะเภา (ลุ่มน้ำสาขา)	10-36-42	99-09-39	ชลป.	-	1999-2000
71	X.46	ภาคใต้ฝั่งตะวันออก	บ้านท่าข้าม	อ.ท่าแซะ	จ.ชุมพร	คลองท่าตะเภา (ลุ่มน้ำสาขา)	10-36-47	99-07-07	ชลป.	736	1971-Con't
72	210102	ภาคใต้ฝั่งตะวันออก	คลองรพช.ที่บ้านท่าข้าม	อ.ท่าแซะ	จ.ชุมพร	คลองท่าตะเภา (ลุ่มน้ำสาขา)	10-36-52	99-07-29	ทน.	-	1962-1971
73	X.46A	ภาคใต้ฝั่งตะวันออก	บ้านหาดแดง	อ.ท่าแซะ	จ.ชุมพร	คลองท่าตะเภา (ลุ่มน้ำสาขา)	10-37-18	99-03-39	ชลป.	492	1977-2000
74	X.64	ภาคใต้ฝั่งตะวันออก	บ้านท่าแซะ	อ.ท่าแซะ	จ.ชุมพร	คลองท่าตะเภา (ลุ่มน้ำสาขา)	10-39-49	99-10-17	ชลป.	541	1973-1983,1984-Con't
75	TMD.29	ภาคใต้ฝั่งตะวันออก	ท่าแซะ อ.ท่าแซะ2	อ.ท่าแซะ	จ.ชุมพร	คลองท่าตะเภา (ลุ่มน้ำสาขา)	10-39-51	99-10-27	อต.	-	1994-2003
76	210104	ภาคใต้ฝั่งตะวันออก	คลองมะละที่บ้านหาดส้มแป้น	อ.ท่าแซะ	จ.ชุมพร	คลองท่าตะเภา (ลุ่มน้ำสาขา)	10-41-12	99-03-24	ทน.	211	1982-2003
77	210103	ภาคใต้ฝั่งตะวันออก	คลองรับร่อที่แก่งพระเจ้า	อ.ท่าแซะ	จ.ชุมพร	คลองท่าตะเภา (ลุ่มน้ำสาขา)	10-47-18	99-04-06	ทน.	256	1965-2003
78	X.219	ภาคใต้ฝั่งตะวันออก	บ้านเนินทอง	อ.ท่าแซะ	จ.ชุมพร	คลองท่าตะเภา (ลุ่มน้ำสาขา)	10-52-18	99-14-29	ชลป.	-	1999-2000
79	210101	ภาคใต้ฝั่งตะวันออก	คลองท่าแซะที่บ้านท่าไถ	อ.ท่าแซะ	จ.ชุมพร	คลองท่าตะเภา (ลุ่มน้ำสาขา)	10-52-30	99-14-18	ทน.	172	1962-2003

ตารางที่ ก.23 สถานีวัดน้ำทำในกลุ่มน้ำภาคใต้ฝั่งตะวันออก (ล่าง)

สถานีวัดน้ำทำในกลุ่มน้ำภาคใต้ฝั่งตะวันออก											
ลำดับที่	รหัสสถานี	แม่น้ำ	ชื่อสถานี	อำเภอ	จังหวัด	ชื่อลุ่มน้ำย่อย	ตำแหน่ง		หน่วยงาน รับผิดชอบ	พื้นที่รับน้ำฝน ตร.กม.	ช่วงสถิติที่ บันทึกข้อมูล
							เส้นรุ้ง	เส้นแวง			
1	X.121	ภาคใต้ฝั่งตะวันออก	บ้านฆอละ	อ.แฉ่ง	จ.นราธิวาส	แม่น้ำโลก	5-55-26	101-53-13	ชลป.	103	1980-1983,1984-Con't
2	X.151	ภาคใต้ฝั่งตะวันออก	บ้านน้ำเขา	อ.แฉ่ง	จ.นราธิวาส	แม่น้ำโลก	5-58-36	101-56-20	ชลป.	0	1984-1986
3	X.119A	ภาคใต้ฝั่งตะวันออก	บ้านปาเลมัส	อ.สุโหงโกลก	จ.นราธิวาส	แม่น้ำโลก	6-01-15	101-58-33	ชลป.	1769	1988-Con't
4	X.183A	ภาคใต้ฝั่งตะวันออก	บ้านน้ำตก	อ.สุโหงโกลก	จ.นราธิวาส	แม่น้ำโลก	6-02-02	101-58-45	ชลป.	0	Con't
5	X.119	ภาคใต้ฝั่งตะวันออก	บ้านมูโน๊ะ	อ.สุโหงโกลก	จ.นราธิวาส	แม่น้ำโลก	6-04-09	102-02-20	ชลป.	1945	1980-1983,1984-1993,1994-2000
6	X.182	ภาคใต้ฝั่งตะวันออก	บ้านมูโยะ	อ.สุโหงโกลก	จ.นราธิวาส	แม่น้ำโลก	6-04-28	101-58-08	ชลป.	0	1993-2000
7	X.183	ภาคใต้ฝั่งตะวันออก	บ้านมูโยะ	อ.สุโหงโกลก	จ.นราธิวาส	แม่น้ำโลก	6-04-40	102-00-22	ชลป.	22	1993-2000
8	X.159	ภาคใต้ฝั่งตะวันออก	บ้านมูโน๊ะ	อ.สุโหงโกลก	จ.นราธิวาส	แม่น้ำโลก	6-05-08	102-01-19	ชลป.	73	1984-2000
9	X.171	ภาคใต้ฝั่งตะวันออก	บ้านมูโยะ	อ.สุโหงโกลก	จ.นราธิวาส	แม่น้ำโลก	6-05-28	101-57-25	ชลป.	44	1988-1990,1993-2000
10	X.159A	ภาคใต้ฝั่งตะวันออก	บ้านลูโป๊ะลือซง	อ.สุโหงโกลก	จ.นราธิวาส	แม่น้ำโลก	6-05-57	102-01-49	ชลป.	0	Con't
11	X.43	ภาคใต้ฝั่งตะวันออก	คลองสุโหงปาดีที่สุโหงปาดี	อ.สุโหงปาดี	จ.นราธิวาส	แม่น้ำบางนรา	6-08-50	101-54-50	ชลป.	68	1965-1990
12	X.73A	ภาคใต้ฝั่งตะวันออก	คลองบองอที่บ้านบองอ	อ.จะนะ	จ.นราธิวาส	แม่น้ำบางนรา	6-10-10	101-42-58	ชลป.	0	1969-1979
13	X.120	ภาคใต้ฝั่งตะวันออก	คลองโคกยางที่บ้านโคกยาง	อ.ตากใบ	จ.นราธิวาส	แม่น้ำบางนรา	6-11-54	102-02-20	ชลป.	0	1980-1983,1984-1988
14	211101	ภาคใต้ฝั่งตะวันออก	คลองสายบุรีที่บ้านซากอ	อ.ศรีสาคร	จ.นราธิวาส	แม่น้ำสายบุรี	6-13-30	101-30-00	ทน.	2846	1962-2003
15	X.184	ภาคใต้ฝั่งตะวันออก	บ้านซากอ	อ.ศรีสาคร	จ.นราธิวาส	แม่น้ำสายบุรี	6-13-32	101-30-00	ชลป.	2654	1996-Con't
16	211101(E)	ภาคใต้ฝั่งตะวันออก	ศรีสาคร	อ.ศรีสาคร	จ.นราธิวาส	แม่น้ำสายบุรี	6-13-36	101-29-49	กพฝ.	0	1987-1991
17	X.100	ภาคใต้ฝั่งตะวันออก	โกลกที่บ้านฮีเล	อ.ตากใบ	จ.นราธิวาส	แม่น้ำบางนรา	6-13-55	102-05-28	ชลป.	0	1975-1986
18	X.161	ภาคใต้ฝั่งตะวันออก	บางนราที่บ้านท่าแพรก	อ.ตากใบ	จ.นราธิวาส	แม่น้ำบางนรา	6-14-42	102-02-35	ชลป.	0	1985-Con't
19	X.162	ภาคใต้ฝั่งตะวันออก	บ้านคูขาม	อ.ตากใบ	จ.นราธิวาส	แม่น้ำบางนรา	6-15-45	101-55-44	ชลป.	0	1985-1986
20	X.73	ภาคใต้ฝั่งตะวันออก	บ้านตันหยงมาศ	อ.จะนะ	จ.นราธิวาส	แม่น้ำบางนรา	6-17-44	101-44-02	ชลป.	584	1967-Con't
21	X.45	ภาคใต้ฝั่งตะวันออก	สายบุรีที่วัดสายทอง (บ้านบางก)	อ.เรือเสาะ	จ.นราธิวาส	แม่น้ำสายบุรี	6-19-25	101-30-32	ชลป.	2840	1970-1971,1972-2000
22	X.199	ภาคใต้ฝั่งตะวันออก	บ้านท่าเรือ	อ.เรือเสาะ	จ.นราธิวาส	แม่น้ำสายบุรี	6-20-59	101-29-49	ชลป.	0	1999-Con't
23	X.35	ภาคใต้ฝั่งตะวันออก	สายบุรีที่บ้านท่าเรือ	อ.เรือเสาะ	จ.นราธิวาส	แม่น้ำสายบุรี	6-21-02	101-29-49	ชลป.	0	1963-1983
24	X.160	ภาคใต้ฝั่งตะวันออก	บ้านพร	อ.เมืองนราธิวาส	จ.นราธิวาส	แม่น้ำบางนรา	6-23-45	101-49-59	ชลป.	0	1985-1990
25	X.169	ภาคใต้ฝั่งตะวันออก	บ้านบาไทย	อ.สะบ้าย้อย	จ.สงขลา	คลองเทพา	6-24-37	100-55-16	ชลป.	0	1987-2000

สถานีวัดน้ำท่าใน ลุ่มน้ำภาคใต้ฝั่งตะวันออก (ต่อ)

ลำดับที่	รหัสสถานี	แม่น้ำ	ชื่อสถานี	อำเภอ	จังหวัด	ชื่อลุ่มน้ำย่อย	ตำแหน่ง		หน่วยงาน รับผิดชอบ	พื้นที่รับน้ำฝน ตร.กม.	ช่วงสถิติที่ บันทึกข้อมูล
							เส้นรุ้ง	เส้นแวง			
26	X.168	ภาคใต้ฝั่งตะวันออก	บ้านกาบัง	อ.กาบัง	จ.ยะลา	คลองเทพา	6-25-40	100-55-41	ชลป.	187	1987-Con't
27	210901(E)	ภาคใต้ฝั่งตะวันออก	บ้านบาหยอ	อ.กาบัง	จ.ยะลา	คลองเทพา	6-25-40	100-55-41	กฟผ.	0	1990-1994
28	MD.18	ภาคใต้ฝั่งตะวันออก	ปากน้ำบางนรา	อ.เมืองนราธิวาส	จ.นราธิวาส	แม่น้ำบางนรา	6-26-29	101-50-04	จท.	0	1999-2003
29	X.138	ภาคใต้ฝั่งตะวันออก	คลองจาเราะโบล๊ะที่บ้านตาเปาะ	อ.เรือเสาะ	จ.นราธิวาส	แม่น้ำสายบุรี	6-28-04	101-33-36	ชลป.	0	1983-1997
30	X.232	ภาคใต้ฝั่งตะวันออก	บ้านมูยง	อ.สะบ้าย้อย	จ.สงขลา	คลองเทพา	6-32-28	100-57-30	ชลป.	0	Con't
31	210904(E)	ภาคใต้ฝั่งตะวันออก	บ้านโคกสี่เรียง	อ.สะบ้าย้อย	จ.สงขลา	คลองเทพา	6-35-56	100-55-34	กฟผ.	0	1989-1995
32	240306	ภาคใต้ฝั่งตะวันออก	ลำพญาที่ควนพะเพน	อ.โคกโพธิ์	จ.ปัตตานี	ภาคใต้ฝั่งตะวันออกตอนล่าง	6-39-29	101-07-12	ทท.	0	1984-2002
33	X.42	ภาคใต้ฝั่งตะวันออก	บ้านปากกัน	อ.นาทวี	จ.สงขลา	คลองนาทวี	6-41-13	100-41-20	ชลป.	174	1965-2000
34	X.27	ภาคใต้ฝั่งตะวันออก	บ้านห้วยพริ้ง	อ.เทพา	จ.สงขลา	คลองเทพา	6-42-50	100-57-47	ชลป.	723	1959-1963,1964-1975
35	X.98	ภาคใต้ฝั่งตะวันออก	บ้านท่าหยี	อ.เทพา	จ.สงขลา	คลองเทพา	6-43-55	100-57-32	ชลป.	0	1974-Con't
36	210902(E)	ภาคใต้ฝั่งตะวันออก	บ้านท่าหยี	อ.เทพา	จ.สงขลา	คลองเทพา	6-43-55	100-57-32	กฟผ.	0	1991-1994
37	X.11	ภาคใต้ฝั่งตะวันออก	คลองกาแลงูโบที่หนองจิก	อ.หนองจิก	จ.ปัตตานี	ภาคใต้ฝั่งตะวันออกตอนล่าง	6-50-29	101-10-59	ชลป.	0	1947-1952

ตารางที่ ก.25 สถานีวัดน้ำทำในลุ่มน้ำตาปี

สถานีวัดน้ำทำใน ลุ่มน้ำตาปี											
ลำดับที่	รหัสสถานี	แม่น้ำ	ชื่อสถานี	อำเภอ	จังหวัด	ชื่อลุ่มน้ำย่อย	ตำแหน่ง		หน่วยงาน รับผิดชอบ	พื้นที่รับน้ำฝน ตร.กม.	ช่วงสถิติที่ บันทึกข้อมูล
							เส้นรุ้ง	เส้นแวง			
1	X.136	แม่น้ำตาปี	บ้านลำทับ	อ.ลำทับ	จ.กระบี่	คลองสินพูน	8-03-42	99-17-43	ชลป.	55	1983-2000
2	X.137	แม่น้ำตาปี	บ้านด่านอ้อย	อ.นาบอน	จ.นครศรีธรรมราช	คลองจันดี	8-14-47	99-33-43	ชลป.	-	1983-1997
3	X.138	แม่น้ำตาปี	บ้านทางข้าม	อ.ทุ่งใหญ่	จ.นครศรีธรรมราช	แม่น้ำตาปีตอนบน	8-17-57	99-23-00	ชลป.	96	1977-1997
4	X.139	แม่น้ำตาปี	บ้านสินพูน	อ.ทุ่งใหญ่	จ.นครศรีธรรมราช	คลองสินพูน	8-18-04	99-18-40	กพฝ.	-	1987-1992
5	X.140	แม่น้ำตาปี	บ้านท่ายาง	อ.ทุ่งใหญ่	จ.นครศรีธรรมราช	แม่น้ำตาปีตอนบน	8-18-12	99-22-11	ชลป.	-	1976-1978
6	X.141	แม่น้ำตาปี	บ้านตอนพอง	อ.เขาพนม	จ.กระบี่	คลองอิปัน	8-19-43	99-01-02	ชลป.	-	1983-1997
7	X.142	แม่น้ำตาปี	บ้านช้างกลาง	กิ่งอ.ช้างกลาง	จ.นครศรีธรรมราช	คลองจันดี	8-20-34	99-37-12	ชลป.	166	1986-1988,1989-2000
8	X.143	แม่น้ำตาปี	บ้านท่าแพ	กิ่งอ.ช้างกลาง	จ.นครศรีธรรมราช	คลองจันดี	8-21-21	99-41-19	ชลป.	-	1956-1959
9	X.144	แม่น้ำตาปี	บ้านทุ่งทับไชค	อ.ชัยบุรี	จ.สุราษฎร์ธานี	คลองอิปัน	8-21-39	99-05-31	ชลป.	-	1983-1997
10	X.145	แม่น้ำตาปี	บ้านสินพูน	อ.ทุ่งใหญ่	จ.นครศรีธรรมราช	คลองสินพูน	8-24-24	99-15-05	ชลป.	-	1999-2000
11	X.146	แม่น้ำตาปี	บ้านฉวาง	อ.ฉวาง	จ.นครศรีธรรมราช	แม่น้ำตาปีตอนบน	8-25-38	99-30-40	ชลป.	1006	1989-2000
12	X.147	แม่น้ำตาปี	สอท. ฉวาง	อ.ฉวาง	จ.นครศรีธรรมราช	แม่น้ำตาปีตอนบน	8-25-55	99-30-43	อต.	-	
13	X.148	แม่น้ำตาปี	บ้านท่าโพธิ์	อ.ฉวาง	จ.นครศรีธรรมราช	แม่น้ำตาปีตอนบน	8-30-24	99-30-39	ชลป.	694	1997-Con't
14	X.149	แม่น้ำตาปี	บ้านยางค้อม	อ.พิปูน	จ.นครศรีธรรมราช	แม่น้ำตาปีตอนบน	8-32-14	99-37-12	ชลป.	180	1983-2000
15	X.150	แม่น้ำตาปี	อ.พิปูน 122 ม.1 ต.พิปูน	อ.พิปูน	จ.นครศรีธรรมราช	แม่น้ำตาปีตอนบน	8-33-34	99-36-37	อต.	-	1994-2003
16	X.151	แม่น้ำตาปี	พระแสง	อ.เวียงสระ	จ.สุราษฎร์ธานี	แม่น้ำตาปีตอนล่าง	8-33-52	99-15-15	ชลป.	-	1963-1969
17	X.152	แม่น้ำตาปี	บ้านย่านดินแดง	อ.พระแสง	จ.สุราษฎร์ธานี	แม่น้ำตาปีตอนล่าง	8-34-03	99-15-15	ชลป.	3778	1969-1970,1971-Con't
18	X.153	แม่น้ำตาปี	สอท. พระแสง	อ.พระแสง	จ.สุราษฎร์ธานี	แม่น้ำตาปีตอนล่าง	8-34-37	99-15-18	อต.	-	
19	X.154	แม่น้ำตาปี	บ้านเขาพระ	อ.พิปูน	จ.นครศรีธรรมราช	แม่น้ำตาปีตอนบน	8-35-06	99-35-24	ชลป.	-	1999-2000
20	X.155	แม่น้ำตาปี	บ้านอิปัน	อ.พระแสง	จ.สุราษฎร์ธานี	คลองอิปัน	8-36-01	99-01-35	ชลป.	-	1989-2000
21	X.156	แม่น้ำตาปี	บ้านยางค้อม อ.พิปูน 123 ม.5	อ.พิปูน	จ.นครศรีธรรมราช	แม่น้ำตาปีตอนบน	8-36-54	99-32-00	อต.	-	1994-2003
22	X.157	แม่น้ำตาปี	บ้านล้อง	อ.เวียงสระ	จ.สุราษฎร์ธานี	แม่น้ำตาปีตอนล่าง	8-38-07	99-22-59	ชลป.	85	1975-2000
23	X.158	แม่น้ำตาปี	บ้านฝั่งพรหมนคร	อ.บ้านนาสาร	จ.สุราษฎร์ธานี	แม่น้ำตาปีตอนล่าง	8-45-02	99-14-12	ชลป.	-	1952-1962
24	X.159	แม่น้ำตาปี	บ้านกระสม	อ.เคียนซา	จ.สุราษฎร์ธานี	แม่น้ำตาปีตอนล่าง	8-45-05	99-14-00	ชลป.	-	1963-1970,1971-1996,1997-1997
25	X.160	แม่น้ำตาปี	คลองพนมที่บ้านบางสาน	อ.พนม	จ.สุราษฎร์ธานี	คลองสกก	8-46-18	98-47-24	ทน.	300	1972-2003

สถานีวัดน้ำท่าใน ลุ่มน้ำตาปี (ต่อ)

ลำดับที่	รหัสสถานี	แม่น้ำ	ชื่อสถานี	อำเภอ	จังหวัด	ชื่อลุ่มน้ำย่อย	ตำแหน่ง		หน่วยงาน รับผิดชอบ	พื้นที่รับน้ำฝน ตร.กม.	ช่วงสถิติที่ บันทึกข้อมูล
							เส้นรุ้ง	เส้นแวง			
26	X.161	แม่น้ำตาปี	บ้านนาसान	อ.บ้านนาสาร	จ.สุราษฎร์ธานี	แม่น้ำตาปีตอนล่าง	8-48-16	99-22-27	ชลป.	167	1969-1990
27	X.162	แม่น้ำตาปี	บ้านนาสาร	อ.บ้านนาสาร	จ.สุราษฎร์ธานี	แม่น้ำตาปีตอนล่าง	8-48-23	99-22-18	ชลป.	210	1990-Con't
28	X.163	แม่น้ำตาปี	คลองศกที่บ้านเขียวไทร	อ.พนม	จ.สุราษฎร์ธานี	คลองสก	8-49-18	98-50-06	ทน.	1181	1972-2003
29	X.164	แม่น้ำตาปี	คลองชะอุ่นที่บ้านคลองชะอุ่น(ใต้)	อ.พนม	จ.สุราษฎร์ธานี	คลองสก	8-49-54	98-50-06	ทน.	-	1973-2003
30	X.165	แม่น้ำตาปี	คลองชะอุ่นที่บ้านคลองชะอุ่น(เหนือ)	อ.พนม	จ.สุราษฎร์ธานี	คลองสก	8-49-54	98-50-36	ทน.	143	1972-2003
31	220701(E)	แม่น้ำตาปี	วัดเลิศ	อ.พนม	จ.สุราษฎร์ธานี	คลองสก	8-50-34	98-50-29	กพฝ.	-	1988-1990
32	X.51	แม่น้ำตาปี	บ้านสองพี่น้อง	อ.พนม	จ.สุราษฎร์ธานี	คลองสก	8-50-39	98-44-39	ชลป.	809	
33	TMD.32	แม่น้ำตาปี	เคียนซา 66 ม.1 ต.สุขาภิบาล	อ.เคียนซา	จ.สุราษฎร์ธานี	แม่น้ำตาปีตอนล่าง	8-50-52	99-12-04	อต.	-	Con't
34	X.217	แม่น้ำตาปี	บ้านเคียนซา	อ.เคียนซา	จ.สุราษฎร์ธานี	แม่น้ำตาปีตอนล่าง	8-50-54	99-12-03	ชลป.	-	1989-1995
35	X.80A	แม่น้ำตาปี	บ้านปลายน้ำ	อ.บ้านนาสาร	จ.สุราษฎร์ธานี	แม่น้ำตาปีตอนล่าง	8-52-23	99-25-59	ชลป.	-	1969-1997
36	X.80	แม่น้ำตาปี	บ้านปลายน้ำ	อ.บ้านนาสาร	จ.สุราษฎร์ธานี	แม่น้ำตาปีตอนล่าง	8-52-23	99-25-59	ชลป.	54	1972-2000
37	X.58	แม่น้ำตาปี	บ้านล้งธรรม	อ.พนม	จ.สุราษฎร์ธานี	คลองสก	8-53-05	98-40-06	ชลป.	778	1972-1988
38	X.59	แม่น้ำตาปี	บ้านช่องลม	อ.พนม	จ.สุราษฎร์ธานี	คลองสก	8-53-10	98-41-27	ชลป.	25	1963-1971,1972-1975
39	X.60	แม่น้ำตาปี	บ้านย่นหลอน	อ.บ้านตาขุน	จ.สุราษฎร์ธานี	คลองพุมดวงตอนล่าง	8-53-51	98-52-32	ชลป.	4405	1974-1981
40	X.61	แม่น้ำตาปี	บ้านท่าขุน	อ.บ้านตาขุน	จ.สุราษฎร์ธานี	คลองพุมดวงตอนล่าง	8-54-56	98-53-30	ชลป.	4494	1972-1980
41	X.62	แม่น้ำตาปี	ขุนยาง	อ.พุนพิน	จ.สุราษฎร์ธานี	แม่น้ำตาปีตอนล่าง	8-56-27	99-13-23	ชลป.	-	1964-1970,1971-1983
42	X.63	แม่น้ำตาปี	บ้านเขาพัง	อ.บ้านตาขุน	จ.สุราษฎร์ธานี	คลองพระแสง	8-57-07	98-48-53	ชลป.	2801	1982-1985
43	X.64	แม่น้ำตาปี	เขี้ยวหลาน	อ.บ้านตาขุน	จ.สุราษฎร์ธานี	คลองพระแสง	8-58-09	98-49-12	กพฝ.	-	1972-1976
44	X.65	แม่น้ำตาปี	บ้านเขี้ยวก่อ	อ.บ้านตาขุน	จ.สุราษฎร์ธานี	คลองพระแสง	9-01-00	98-40-23	ชลป.	-	1973-1976
45	X.66	แม่น้ำตาปี	คลองพุมดวงที่ศิริรัตนนิคม	อ.ศิริรัตนนิคม	จ.สุราษฎร์ธานี	คลองพุมดวงตอนล่าง	9-01-08	98-58-00	ทน.	-	1963-Con't
46	X.67	แม่น้ำตาปี	บ้านท่าขนอน	อ.ศิริรัตนนิคม	จ.สุราษฎร์ธานี	คลองพุมดวงตอนล่าง	9-01-46	98-58-00	ชลป.	3634	1967-1969
47	X.68	แม่น้ำตาปี	บ้านเขาทะเล	อ.ศิริรัตนนิคม	จ.สุราษฎร์ธานี	คลองพุมดวงตอนล่าง	9-03-10	99-00-13	ชลป.	-	1969-1973,1983-2000
48	X.69	แม่น้ำตาปี	บ้านท่าตัน	อ.ศิริรัตนนิคม	จ.สุราษฎร์ธานี	คลองพุมดวงตอนล่าง	9-03-57	99-02-58	ชลป.	5047	1974-1980
49	X.70	แม่น้ำตาปี	บ้านน้ำรบ	อ.พุนพิน	จ.สุราษฎร์ธานี	คลองพุมดวงตอนล่าง	9-03-58	99-07-54	ชลป.	-	1983-2003
50	X.71	แม่น้ำตาปี	คลองยันที่บ้านยาง	อ.ศิริรัตนนิคม	จ.สุราษฎร์ธานี	คลองพุมดวงตอนล่าง	9-04-00	98-59-06	ทน.	1113	1974-1980

สถานีวัดน้ำท่าใน ลุ่มน้ำตาปี (ต่อ)											
ลำดับที่	รหัสสถานี	แม่น้ำ	ชื่อสถานี	อำเภอ	จังหวัด	ชื่อลุ่มน้ำย่อย	ตำแหน่ง		หน่วยงาน	พื้นที่รับน้ำฝน	ช่วงสถิติที่
51	X.72	แม่น้ำตาปี	บ้านท่าปาก	อ.พุนพิน	จ.สุราษฎร์ธานี	คลองพุมดวงตอนล่าง	9-04-00	99-05-34	ชลป.	-	1969-1970
52	X.73	แม่น้ำตาปี	บ้านท่ากระดาน	อ.คีรีรัฐนิคม	จ.สุราษฎร์ธานี	คลองพุมดวงตอนล่าง	9-04-03	98-59-08	ชลป.	935	1971-1980
53	X.74	แม่น้ำตาปี	บ้านท่ากระดาน	อ.คีรีรัฐนิคม	จ.สุราษฎร์ธานี	คลองพุมดวงตอนล่าง	9-04-06	98-58-57	ชลป.	989	1963-1969
54	X.75	แม่น้ำตาปี	บ้านท่าขุน	อ.คีรีรัฐนิคม	จ.สุราษฎร์ธานี	คลองพุมดวงตอนล่าง	9-04-20	99-03-37	ชลป.	-	1950-1962
55	X.76	แม่น้ำตาปี	บ้านบางงอน	อ.คีรีรัฐนิคม	จ.สุราษฎร์ธานี	คลองพุมดวงตอนล่าง	9-04-25	99-04-06	ชลป.	-	1974-1980
56	X.77	แม่น้ำตาปี	บ้านปะลา	อ.พุนพิน	จ.สุราษฎร์ธานี	คลองพุมดวงตอนล่าง	9-05-10	99-10-29	ชลป.	-	1963-1968
57	X.78	แม่น้ำตาปี	ท่าข้าม	อ.พุนพิน	จ.สุราษฎร์ธานี	แม่น้ำตาปีตอนล่าง	9-06-00	99-14-00	ชลป.	-	1950-1960
58	X.79	แม่น้ำตาปี	ท่าข้าม	อ.พุนพิน	จ.สุราษฎร์ธานี	แม่น้ำตาปีตอนล่าง	9-06-00	99-14-04	ชลป.	-	1970-Con't
59	X.80	แม่น้ำตาปี	บ้านท่าข้าม	อ.พุนพิน	จ.สุราษฎร์ธานี	คลองพุมดวงตอนล่าง	9-06-05	99-13-48	ชลป.	-	1973-1981
60	X.81	แม่น้ำตาปี	บ้านน้ำหัก	อ.คีรีรัฐนิคม	จ.สุราษฎร์ธานี	คลองพุมดวงตอนล่าง	9-06-18	98-58-52	ชลป.	1004	1974-1980
61	X.82	แม่น้ำตาปี	บ้านทุ่งโพธิ์	อ.พุนพิน	จ.สุราษฎร์ธานี	แม่น้ำตาปีตอนล่าง	9-07-13	99-13-20	ชลป.	-	1991-1997
62	X.83	แม่น้ำตาปี	ท่าข้าม	อ.พุนพิน	จ.สุราษฎร์ธานี	แม่น้ำตาปีตอนล่าง	9-07-50	99-13-05	ชลป.	-	1974-1980
63	X.84	แม่น้ำตาปี	คลองแะที่ ที่ตั้งเขื่อน (คลองพาย)	กิ่งอ.วิภาวดี	จ.สุราษฎร์ธานี	คลองพุมดวงตอนล่าง	9-09-18	98-53-42	ทน.	34	1981-2003
64	X.85	แม่น้ำตาปี	แก่งกรุง	อ.ท่าฉาง	จ.สุราษฎร์ธานี	คลองพุมดวงตอนล่าง	9-18-27	98-51-52	ชลป.	783	1972-1979
64	X.86	แม่น้ำตาปี	แก่งกรุง	กิ่งอ.วิภาวดี	จ.สุราษฎร์ธานี	คลองพุมดวงตอนล่าง	9-18-42	98-51-42	กฟฝ.	-	1984-1994

ตารางที่ ก.26 สถานีวัดน้ำทำในลุ่มน้ำทะเลสาบสงขลา

สถานีวัดน้ำทำใน ลุ่มน้ำทะเลสาบสงขลา											
ลำดับที่	รหัสสถานี	แม่น้ำ	ชื่อสถานี	อำเภอ	จังหวัด	ชื่อลุ่มน้ำย่อย	ตำแหน่ง		หน่วยงาน รับผิดชอบ	พื้นที่รับน้ำฝน ตร.กม.	ช่วงสถิติที่ บันทึกข้อมูล
							เส้นรุ้ง	เส้นแวง			
1	X.172	ทะเลสาบสงขลา	บ้านห้วยคู	อ.สะเดา	จ.สงขลา	ทะเลสาบสงขลา (ลุ่มน้ำสาขา)	6-35-38	100-29-24	ชลป.	50	1988-2000
2	X.113	ทะเลสาบสงขลา	บ้านทุ่งปราบ	อ.สะเดา	จ.สงขลา	ทะเลสาบสงขลา (ลุ่มน้ำสาขา)	6-37-59	100-23-46	ชลป.	48	1979-Con't
3	X.111	ทะเลสาบสงขลา	บ้านไทร	อ.สะเดา	จ.สงขลา	ทะเลสาบสงขลา (ลุ่มน้ำสาขา)	6-39-37	100-26-10	ชลป.	118	1979-Con't
4	X.112	ทะเลสาบสงขลา	บ้านปริก	อ.สะเดา	จ.สงขลา	ทะเลสาบสงขลา (ลุ่มน้ำสาขา)	6-42-11	100-26-10	ชลป.	210	1979-2000
5	X.173	ทะเลสาบสงขลา	คลองคูตะมาที่บ้านคลองแงะ	อ.สะเดา	จ.สงขลา	ทะเลสาบสงขลา (ลุ่มน้ำสาขา)	6-47-40	100-26-42	ชลป.	474	1989-Con't
6	574	ทะเลสาบสงขลา	สอท.สะเดา	อ.สะเดา	จ.สงขลา	ทะเลสาบสงขลา (ลุ่มน้ำสาขา)	6-48-02	100-26-45	อศ.	-	
7	11230101	ทะเลสาบสงขลา	สถานีวิจัยลุ่มน้ำทะเลสาบสงขลา	อ.หาดใหญ่	จ.สงขลา	ทะเลสาบสงขลา (ลุ่มน้ำสาขา)	6-53-43	100-14-17	อช.	-	
8	X.90	ทะเลสาบสงขลา	บ้านบางศาลา	อ.คลองหอยโข่ง	จ.สงขลา	ทะเลสาบสงขลา (ลุ่มน้ำสาขา)	6-55-39	100-26-38	ชลป.	680	1971-1998,1999-Con't
9	TMD.33	ทะเลสาบสงขลา	บ้านบางศาลา (363 ม.1 ต.ควนลัง)	อ.หาดใหญ่	จ.สงขลา	ทะเลสาบสงขลา (ลุ่มน้ำสาขา)	6-55-45	100-26-49	อศ.	-	1994-2003
10	230102	ทะเลสาบสงขลา	คลองวาดที่น้ำตกโดนงาข้าง	อ.หาดใหญ่	จ.สงขลา	ทะเลสาบสงขลา (ลุ่มน้ำสาขา)	6-56-35	100-13-26	ทน.	29	1980-2003
11	X.14	ทะเลสาบสงขลา	คลองวาดที่เขาโดนงาข้าง	อ.หาดใหญ่	จ.สงขลา	ทะเลสาบสงขลา (ลุ่มน้ำสาขา)	6-56-36	100-13-52	ชลป.	25	1953-1971
12	X.240	ทะเลสาบสงขลา	บ้านหนูแร่	อ.หาดใหญ่	จ.สงขลา	ทะเลสาบสงขลา (ลุ่มน้ำสาขา)	6-58-50	100-19-54	ชลป.	-	Con't
13	X.71B	ทะเลสาบสงขลา	บ้านควนลัง	อ.หาดใหญ่	จ.สงขลา	ทะเลสาบสงขลา (ลุ่มน้ำสาขา)	6-59-36	100-26-12	ชลป.	-	Con't
14	X.174	ทะเลสาบสงขลา	บ้านคลองหวัะ	อ.หาดใหญ่	จ.สงขลา	ทะเลสาบสงขลา (ลุ่มน้ำสาขา)	6-59-42	100-29-06	ชลป.	95	1989-Con't
15	X.71	ทะเลสาบสงขลา	บ้านควนลัง	อ.หาดใหญ่	จ.สงขลา	ทะเลสาบสงขลา (ลุ่มน้ำสาขา)	6-59-55	100-25-59	ชลป.	93	1967-2000
16	X.44	ทะเลสาบสงขลา	บ้านหาดใหญ่ใน	อ.หาดใหญ่	จ.สงขลา	ทะเลสาบสงขลา (ลุ่มน้ำสาขา)	7-00-02	100-27-32	ชลป.	845	1967-Con't
17	X.181A	ทะเลสาบสงขลา	บ้านท่าไทร	อ.หาดใหญ่	จ.สงขลา	ทะเลสาบสงขลา (ลุ่มน้ำสาขา)	7-02-22	100-27-18	ชลป.	-	Con't
18	X.181	ทะเลสาบสงขลา	บ้านคลองแห	อ.หาดใหญ่	จ.สงขลา	ทะเลสาบสงขลา (ลุ่มน้ำสาขา)	7-03-27	100-27-14	ชลป.	-	1993-2000
19	X.67	ทะเลสาบสงขลา	บ้านกำแพงเพชร	อ.รัตภูมิ	จ.สงขลา	ทะเลสาบสงขลา (ลุ่มน้ำสาขา)	7-08-35	100-17-20	ชลป.	167	1967-Con't
20	X.194	ทะเลสาบสงขลา	บ้านคูเฒ่า	อ.หาดใหญ่	จ.สงขลา	ทะเลสาบสงขลา (ลุ่มน้ำสาขา)	7-09-15	100-28-15	ชลป.	-	1999-Con't
21	X.69	ทะเลสาบสงขลา	บ้านพุดโพธิ์	อ.รัตภูมิ	จ.สงขลา	ทะเลสาบสงขลา	7-11-25	100-13-26	ชลป.	71	1967-2000
22	230101	ทะเลสาบสงขลา	ทะเลสาบสงขลา	อ.เมืองสงขลา	จ.สงขลา	ทะเลสาบสงขลา (ลุ่มน้ำสาขา)	7-12-07	100-35-30	ทน.	-	1964-1969
23	P.217(H)	ทะเลสาบสงขลา	สงขลา	อ.เมืองสงขลา	จ.สงขลา	ทะเลสาบสงขลา (ลุ่มน้ำสาขา)	7-12-59	100-35-05	อศ.	-	
24	X.88	ทะเลสาบสงขลา	ทะเลสาบสงขลาที่บ้านใต้	อ.ควนเนียง	จ.สงขลา	ทะเลสาบสงขลา (ลุ่มน้ำสาขา)	7-15-00	100-26-06	ชลป.	-	1970-1997
25	X.49	ทะเลสาบสงขลา	คลองป่าบอนที่สะพาน (บ้านป่าบอนเหนือ)	อ.ป่าบอน	จ.พัทลุง	ทะเลสาบสงขลา	7-16-35	100-10-01	ชลป.	83	1967-1970,1983-2000

สถานีวัดน้ำทำใน คู่ม่านทะเลสาบสงขลา (ต่อ)											
ลำดับที่	รหัสสถานี	แม่น้ำ	ชื่อสถานี	อำเภอ	จังหวัด	ชื่อลุ่มน้ำย่อย	ตำแหน่ง		หน่วยงาน รับผิดชอบ	พื้นที่รับน้ำฝน ตร.กม.	ช่วงสถิติที่ บันทึกข้อมูล
							เส้นรุ้ง	เส้นแวง			
26	X.109	ทะเลสาบสงขลา	บ้านควนอินนอโม	อ.เขาชัยสน	จ.พัทลุง	ทะเลหลวง	7-20-36	100-03-32	ชล.	197	1979-Con't
27	X.21	ทะเลสาบสงขลา	คลองบางแก้วที่บ้านทุ่งจังก์ระ	อ.ตะโหมด	จ.พัทลุง	ทะเลหลวง	7-20-58	100-06-40	ชล.	6	1959-1968
28	X.84	ทะเลสาบสงขลา	ทะเลสาบสงขลาที่ปากพะยูน	อ.ปากพะยูน	จ.พัทลุง	ทะเลหลวง	7-21-04	100-19-57	ชล.	-	1970-1973,1983-Con't
29	X.85	ทะเลสาบสงขลา	ทะเลสาบสงขลาที่บ้านชิงโค	อ.สิงหนคร	จ.สงขลา	ทะเลหลวง	7-21-08	100-25-55	ชล.	-	1970-1973
30	X.21A	ทะเลสาบสงขลา	คลองท่ามะเดื่อที่ฝ่ายท่าเสียด	อ.บางแก้ว	จ.พัทลุง	ทะเลหลวง	7-21-31	100-06-32	ชล.	-	1963-1967
31	X.21B	ทะเลสาบสงขลา	คลองท่ามะเดื่อที่วัดมหรณธรวัช	อ.เขาชัยสน	จ.พัทลุง	ทะเลหลวง	7-23-09	100-06-25	ชล.	346	1964-1970
32	230302	ทะเลสาบสงขลา	คลองนาบอนที่บ้านทุ่งโพธิ์	อ.งหวรา	จ.พัทลุง	ทะเลหลวง	7-23-16	99-56-12	ทน.	52	1984-STOP
33	X.129	ทะเลสาบสงขลา	บ้านอีโต	อ.บางแก้ว	จ.พัทลุง	ทะเลหลวง	7-23-19	100-06-43	ชล.	318	1982-Con't
34	X.131	ทะเลสาบสงขลา	หาร(ห้วยลานช้าง)ที่บ้านสามแยกเกาะทอ	อ.เขาชัยสน	จ.พัทลุง	ทะเลหลวง	7-24-12	100-05-42	ชล.	22	1983-1989
35	X.82	ทะเลสาบสงขลา	คลองใหญ่ที่บ้านศาลาแม่ิ่ง	อ.งหวรา	จ.พัทลุง	ทะเลหลวง	7-26-46	99-59-49	ชล.	164	1969-1984
36	X.23	ทะเลสาบสงขลา	คลองชะรัดที่บ้านชะรัด	อ.งหวรา	จ.พัทลุง	ทะเลหลวง	7-27-36	99-57-41	ชล.	-	1959-1967
37	X.23A	ทะเลสาบสงขลา	คลองชะรัดที่บ้านชะรัด	อ.งหวรา	จ.พัทลุง	ทะเลหลวง	7-27-38	99-57-41	ชล.	-	1963-1968
38	230305	ทะเลสาบสงขลา	คลองทะเลพระที่บ้านทะเลพระ	อ.เขาชัยสน	จ.พัทลุง	ทะเลหลวง	7-29-09	100-05-38	ทน.	-	1998-2003
39	230301	ทะเลสาบสงขลา	ห้วยลำสินที่บ้านโดน	กิ่งอ.ศรีนครินทร์	จ.พัทลุง	ทะเลหลวง	7-29-42	99-54-36	ทน.	87	1982-2003
40	X.145	ทะเลสาบสงขลา	คลองน้ำตกที่บ้านน้ำตก	อ.เมืองพัทลุง	จ.พัทลุง	ทะเลหลวง	7-30-34	100-03-32	ชล.	223	1983-2000
41	X.142	ทะเลสาบสงขลา	คลองศาลาโหยงที่บ้านปากยะนา	อ.เมืองพัทลุง	จ.พัทลุง	ทะเลหลวง	7-31-13	100-03-32	ชล.	68	1983-1988
42	X.156	ทะเลสาบสงขลา	คลองลำสินธุ์ที่บ้านลำสินธุ์	กิ่งอ.ศรีนครินทร์	จ.พัทลุง	ทะเลหลวง	7-32-01	99-56-46	ชล.	89	1984-2000
43	X.86	ทะเลสาบสงขลา	ทะเลน้อยที่บ้านถิ่น	อ.สทิงพระ	จ.สงขลา	ทะเลหลวง	7-33-21	100-23-58	ชล.	-	1970-2000
44	X.170	ทะเลสาบสงขลา	บ้านคลองลำ	อ.เมืองพัทลุง	จ.พัทลุง	ทะเลหลวง	7-33-22	99-59-31	ชล.	379	1987-Con't
45	X.68	ทะเลสาบสงขลา	บ้านท่าแค	อ.เมืองพัทลุง	จ.พัทลุง	ทะเลหลวง	7-34-01	100-03-04	ชล.	129	1967-Con't
46	X.141	ทะเลสาบสงขลา	คลองนาทอมที่บ้านนาทอม	อ.เมืองพัทลุง	จ.พัทลุง	ทะเลหลวง	7-35-32	100-00-43	ชล.	125	1983-Con't
47	X.24	ทะเลสาบสงขลา	ศูนย์อุทกวิทยาและบริหารน้ำภาคใต้	อ.เมืองพัทลุง	จ.พัทลุง	ทะเลหลวง	7-36-44	100-04-15	ชล.	-	
48	X.91	ทะเลสาบสงขลา	คลองลำปำที่บ้านลำปำ	อ.เมืองพัทลุง	จ.พัทลุง	ทะเลหลวง	7-37-18	100-09-36	ชล.	-	1971-Con't
49	230303	ทะเลสาบสงขลา	บ้านหัวควน	อ.เมืองพัทลุง	จ.พัทลุง	ทะเลหลวง	7-37-40	100-08-06	ทน.	181	1998-2003
50	X.155	ทะเลสาบสงขลา	บ้านโคกน้ำ	อ.ศรีบรรพต	จ.พัทลุง	ทะเลหลวง	7-41-44	99-54-45	ชล.	-	1984-1997

สถานีวัดน้ำท่าใน ลุ่มน้ำทะเลสาบสงขลา (ต่อ)

ลำดับที่	รหัสสถานี	แม่น้ำ	ชื่อสถานี	อำเภอ	จังหวัด	ชื่อลุ่มน้ำย่อย	ตำแหน่ง		หน่วยงาน รับผิดชอบ	พื้นที่รับน้ำฝน ตร.กม.	ช่วงสถิติที่ บันทึกข้อมูล
							เส้นรุ้ง	เส้นแวง			
51	230304	ทะเลสาบสงขลา	คลองท่ามะนาวที่บ้านวังคลอง	อ.ควนขนุน	จ.พัทลุง	ทะเลหลวง	7-42-40	100-04-19	ทน.	89	1998-2003
52	X.124	ทะเลสาบสงขลา	บ้านพลองงู	อ.ศรีบรรพต	จ.พัทลุง	ทะเลหลวง	7-44-29	99-53-50	ชลป.	94	1982-1989
53	X.87	ทะเลสาบสงขลา	บ้านปากบง	อ.ระโนด	จ.สงขลา	ทะเลหลวง	7-46-13	100-18-25	ชลป.	-	1965-2000
54	X.83	ทะเลสาบสงขลา	ทะเลน้อยที่บ้านทะเลน้อย	อ.ควนขนุน	จ.พัทลุง	ทะเลน้อย	7-46-44	100-07-32	ชลป.	-	1969-2000
55	X.118	ทะเลสาบสงขลา	คลองตะเคิงที่บ้านบนกลาง	อ.ควนขนุน	จ.พัทลุง	ทะเลน้อย	7-47-30	100-07-05	ชลป.	-	1979-1990
56	X.116	ทะเลสาบสงขลา	คลองกกที่บ้านพราน	อ.ระโนด	จ.สงขลา	ทะเลหลวง	7-50-35	100-13-05	ชลป.	-	1979-1990
57	X.117	ทะเลสาบสงขลา	บ้านหัวสะพาน	อ.หัวไทร	จ.นครศรีธรรมราช	ทะเลหลวง	7-55-00	100-13-08	ชลป.	-	1979-1990

ตารางที่ ก.27 สถานีวัดน้ำท่าในกลุ่มน้ำปัตตานี

สถานีวัดน้ำท่าใน ลุ่มน้ำปัตตานี											
ลำดับที่	รหัสสถานี	แม่น้ำ	ชื่อสถานี	อำเภอ	จังหวัด	ชื่อลุ่มน้ำย่อย	ตำแหน่ง		หน่วยงาน รับผิดชอบ	พื้นที่รับน้ำฝน ตร.กม.	ช่วงสถิติที่ บันทึกข้อมูล
							เส้นรุ้ง	เส้นแวง			
1	240206	แม่น้ำปัตตานี	คลองการาซูกาที่บ้านรูบี๊ะเบอเด	อ.เบตง	จ.ยะลา	แม่น้ำปัตตานีตอนบน	5-46-20	101-09-07	ทน.	202	1976-2003
2	240207	แม่น้ำปัตตานี	คลองยะรมที่บ้านยะรม	อ.เบตง	จ.ยะลา	แม่น้ำปัตตานีตอนบน	5-46-40	101-09-22	ทน.	150	1976-2003
3	240101	แม่น้ำปัตตานี	แม่น้ำปัตตานีที่บ้านจันทรรัตน์	อ.เบตง	จ.ยะลา	แม่น้ำปัตตานีตอนบน	5-47-18	101-10-01	ทน.	379	1976-2003
4	240202(E)	แม่น้ำปัตตานี	บ้าน กม.29	อ.เบตง	จ.ยะลา	แม่น้ำปัตตานีตอนบน	5-54-49	101-11-02	กฟผ.	-	1986-2002
5	240208	แม่น้ำปัตตานี	คลองละหากบ้านละหาด	อ.เบตง	จ.ยะลา	แม่น้ำปัตตานีตอนบน	5-59-44	101-11-17	ทน.	-	1977-1984
6	240201	แม่น้ำปัตตานี	แม่น้ำปัตตานีที่บ้านโต	อ.ธารโต	จ.ยะลา	แม่น้ำปัตตานีตอนบน	6-02-01	101-12-07	ทน.	-	1962-1977
7	240203	แม่น้ำปัตตานี	แม่น้ำปัตตานีที่เขื่อน	อ.ธารโต	จ.ยะลา	แม่น้ำปัตตานีตอนบน	6-09-04	101-16-05	ทน.	-	1962-1971
8	X.78	แม่น้ำปัตตานี	เขื่อนบางลาง	อ.บันนังสตา	จ.ยะลา	แม่น้ำปัตตานีตอนล่าง	6-09-16	101-16-34	ชล.	1129	1967-1973
9	X.78A	แม่น้ำปัตตานี	เขื่อนบางลาง	อ.บันนังสตา	จ.ยะลา	แม่น้ำปัตตานีตอนล่าง	6-09-52	101-16-19	ชล.	1543	1967-1967,1967-1974
10	240201(E)	แม่น้ำปัตตานี	บ้านบางลาง	อ.บันนังสตา	จ.ยะลา	แม่น้ำปัตตานีตอนล่าง	6-09-52	101-16-19	กฟผ.	-	1975-1979
11	X.77	แม่น้ำปัตตานี	บันนังสตา	อ.บันนังสตา	จ.ยะลา	แม่น้ำปัตตานีตอนล่าง	6-15-37	101-16-19	ชล.	-	1967-1995
12	240301	แม่น้ำปัตตานี	แม่น้ำปัตตานีที่บันนังสตา	อ.บันนังสตา	จ.ยะลา	แม่น้ำปัตตานีตอนล่าง	6-16-01	101-16-01	ทน.	-	1962-1977
13	X.77A	แม่น้ำปัตตานี	บ้านยี่อรามัน	อ.บันนังสตา	จ.ยะลา	แม่น้ำปัตตานีตอนล่าง	6-16-35	101-17-31	ชล.	1533	1996-Con't
14	X.89	แม่น้ำปัตตานี	บ้านกรงปิ้ง	กิ่งอ.กรงปิ้ง	จ.ยะลา	แม่น้ำปัตตานีตอนล่าง	6-25-00	101-16-41	ชล.	-	1970-1979
15	X.175A	แม่น้ำปัตตานี	บ้านยะหา	อ.ยะหา	จ.ยะลา	แม่น้ำปัตตานีตอนล่าง	6-28-17	101-10-47	ชล.	-	Con't
16	X.72	แม่น้ำปัตตานี	บ้านละแอ	อ.ยะหา	จ.ยะลา	แม่น้ำปัตตานีตอนล่าง	6-28-21	101-10-01	ชล.	207	1967-1967,1968-1980
17	X.175	แม่น้ำปัตตานี	ยะหา	อ.ยะหา	จ.ยะลา	แม่น้ำปัตตานีตอนล่าง	6-28-25	101-08-31	ชล.	400	1989-2000
18	X.13	แม่น้ำปัตตานี	ปัตตานีที่บ้านสะเต็ง	อ.เมืองยะลา	จ.ยะลา	แม่น้ำปัตตานีตอนล่าง	6-32-00	101-16-01	ชล.	-	1947-1951
19	X.40A	แม่น้ำปัตตานี	บ้านท่าสาป	อ.เมืองยะลา	จ.ยะลา	แม่น้ำปัตตานีตอนล่าง	6-33-03	101-16-08	ชล.	2756	1989-Con't
20	X.40	แม่น้ำปัตตานี	ปัตตานีที่บ้านตลาดเก่า	อ.เมืองยะลา	จ.ยะลา	แม่น้ำปัตตานีตอนล่าง	6-34-03	101-17-38	ชล.	2303	1964-1987
21	240303	แม่น้ำปัตตานี	แม่น้ำปัตตานีที่กาลาเลมา	อ.เมืองยะลา	จ.ยะลา	แม่น้ำปัตตานีตอนล่าง	6-39-00	101-16-59	ทน.	-	1965-1967
22	X.40B	แม่น้ำปัตตานี	ท้ายเขื่อนปัตตานี	อ.เมืองยะลา	จ.ยะลา	แม่น้ำปัตตานีตอนล่าง	6-40-29	101-17-41	ชล.	-	Con't
23	X.79	แม่น้ำปัตตานี	ปัตตานีที่มีลยิดพงสาคอ	อ.ยะรัง	จ.ปัตตานี	แม่น้ำปัตตานีตอนล่าง	6-41-51	101-17-28	ชล.	-	1968-1997
24	240302	แม่น้ำปัตตานี	แม่น้ำปัตตานีที่ยะรัง	อ.ยะรัง	จ.ปัตตานี	แม่น้ำปัตตานีตอนล่าง	6-43-00	101-16-59	ทน.	-	1963-1970
25	X.10	แม่น้ำปัตตานี	ปัตตานีที่สะพานเดชาอนุชิต	อ.เมืองปัตตานี	จ.ปัตตานี	แม่น้ำปัตตานีตอนล่าง	6-51-42	101-15-18	ชล.	-	1947-1959
26	X.10A	แม่น้ำปัตตานี	บริเวณสะพานเดชาอนุชิต	อ.เมืองปัตตานี	จ.ปัตตานี	แม่น้ำปัตตานีตอนล่าง	6-51-48	101-15-18	ชล.	-	1963-1966,1967-1993,1994-1996,1997-Con't

ตารางที่ ก.28 สถานีวัดน้ำท่าในกลุ่มน้ำชายฝั่งทะเลตะวันตก

สถานีวัดน้ำท่าในกลุ่มน้ำชายฝั่งทะเลตะวันตก												
ลำดับที่	รหัสสถานี	แม่น้ำ	ชื่อสถานี	ตำบล	อำเภอ	จังหวัด	ชื่อลุ่มน้ำย่อย	ตำแหน่ง		หน่วยงาน รับผิดชอบ	พื้นที่รับน้ำฝน ตร.กม.	ช่วงสถิติที่ บันทึกข้อมูล
								เส้นรุ้ง	เส้นแวง			
1	X.239	ภาคใต้ฝั่งตะวันตก	บ้านฉลุงเหนือ	ต.ฉลุง	อ.เมืองสตูล	จ.สตูล	คลองบ่าบัง	6-43-38	100-04-34	ชลป.	0	Con't
2	X.16	ภาคใต้ฝั่งตะวันตก	คลองคูสนที่บ้านควนโดน	ต.ควนโดน	อ.ควนโดน	จ.สตูล	คลองบ่าบัง	6-48-02	100-06-11	ชลป.	0	1956-1959
3	X.238	ภาคใต้ฝั่งตะวันตก	บ้านคลองหัก	ต.วังประจัน	อ.ควนโดน	จ.สตูล	คลองบ่าบัง	6-48-16	100-07-50	ชลป.	0	Con't
4	X.153	ภาคใต้ฝั่งตะวันตก	บ้านการะเกตุ	ต.ควนกาหลง	อ.ควนกาหลง	จ.สตูล	ภาคใต้ฝั่งตะวันตกตอนล่าง	6-50-30	100-05-10	ชลป.	0	1984-2000
5	X.16A	ภาคใต้ฝั่งตะวันตก	คลองคูสนที่บ้านน้ำร้อน	ต.ทุ่งนุ้ย	อ.ควนกาหลง	จ.สตูล	คลองบ่าบัง	6-51-16	100-09-00	ชลป.	64	1959-1972
6	251201	ภาคใต้ฝั่งตะวันตก	คลองคูสนที่บ้านโดนป่าหนั้น	ต.ทุ่งนุ้ย	อ.ควนกาหลง	จ.สตูล	คลองบ่าบัง	6-51-18	100-10-05	ทน.	0	1984-2003
7	X.237	ภาคใต้ฝั่งตะวันตก	บ้านน้ำร้อน	ต.ทุ่งนุ้ย	อ.ควนกาหลง	จ.สตูล	คลองบ่าบัง	6-51-21	100-09-08	ชลป.	0	Con't
8	X.231	ภาคใต้ฝั่งตะวันตก	บ้านโกตา	ต.กำแพง	อ.ละงู	จ.สตูล	คลองละงู	6-53-15	99-48-08	ชลป.	0	Con't
9	X.148	ภาคใต้ฝั่งตะวันตก	บ้านลำโลน	ต.นิคมพัฒนา	กิ่งอ.มะนัง	จ.สตูล	คลองละงู	6-55-36	99-56-20	ชลป.	0	1984-2000
10	X.150	ภาคใต้ฝั่งตะวันตก	บ้านท่าเคียน	ต.นิคมพัฒนา	กิ่งอ.มะนัง	จ.สตูล	คลองละงู	6-56-30	99-52-33	ชลป.	619	1984-Con't
11	251102	ภาคใต้ฝั่งตะวันตก	คลองละงูที่ควนกาหลง	ต.น้ำผุด	อ.ละงู	จ.สตูล	คลองละงู	6-57-49	99-53-06	ทน.	672	1972-2003
12	251101	ภาคใต้ฝั่งตะวันตก	คลองละงูที่สตูล	ต.ลิพัง	อ.ปะเหลียน	จ.ตรัง	คลองละงู	7-11-06	99-56-54	ทน.	0	1965-1972
13	X.139	ภาคใต้ฝั่งตะวันตก	บ้านลำแคลง	ต.ปะเหลียน	อ.ปะเหลียน	จ.ตรัง	คลองปะเหลียน	7-19-10	99-49-06	ชลป.	262	1983-Con't
14	X.236	ภาคใต้ฝั่งตะวันตก	บ้านย่านตาขาว	ต.ย่านตาขาว	อ.ย่านตาขาว	จ.ตรัง	คลองปะเหลียน	7-21-59	99-40-01	ชลป.	0	Con't
15	MD.23	ภาคใต้ฝั่งตะวันตก	กันดั่ง	ต.กันดั่ง	อ.กันดั่ง	จ.ตรัง	ภาคใต้ฝั่งตะวันตกส่วนที่ 3	7-24-13	99-30-45	จท.	0	1998-2003
16	251002	ภาคใต้ฝั่งตะวันตก	คลองห้วยสอที่บ้านโพรงจระเข้	ต.โพรงจระเข้	อ.ย่านตาขาว	จ.ตรัง	คลองปะเหลียน	7-24-40	99-47-50	ทน.	109	1984-2003
17	X.235	ภาคใต้ฝั่งตะวันตก	บ้านปากคลอง	ต.โพรงจระเข้	อ.ย่านตาขาว	จ.ตรัง	คลองปะเหลียน	7-25-05	99-44-58	ชลป.	0	Con't
18	251001	ภาคใต้ฝั่งตะวันตก	คลองลำขนุนที่บ้านนาชุมเห็ด	ต.นาชุมเห็ด	อ.ย่านตาขาว	จ.ตรัง	คลองปะเหลียน	7-27-48	99-47-36	ทน.	43	1983-2003
19	X.229	ภาคใต้ฝั่งตะวันตก	บ้านนาข้าวเสียด (2)	ต.นาข้าวเสียด	อ.นาโยง	จ.ตรัง	แม่น้ำตรัง	7-32-35	99-42-46	ชลป.	0	Con't
20	X.48	ภาคใต้ฝั่งตะวันตก	คลองนางน้อยที่บ้านละมอ	ต.นาข้าวเสียด	อ.นาโยง	จ.ตรัง	แม่น้ำตรัง	7-33-08	99-44-01	ชลป.	0	1967-1971
21	X.128	ภาคใต้ฝั่งตะวันตก	คลองนางน้อยที่บ้านละมอ	ต.ละมอ	อ.นาโยง	จ.ตรัง	แม่น้ำตรัง	7-33-11	99-44-16	ชลป.	0	1982-1983
22	X.230	ภาคใต้ฝั่งตะวันตก	บ้านท่าปราบ (1)	ต.บ้านโพธิ์	อ.เมืองตรัง	จ.ตรัง	แม่น้ำตรัง	7-33-57	99-39-14	ชลป.	0	Con't
23	X.234	ภาคใต้ฝั่งตะวันตก	บ้านป่าหมาก	ต.นาตาล่วง	อ.เมืองตรัง	จ.ตรัง	แม่น้ำตรัง	7-35-12	99-34-52	ชลป.	0	Con't
24	X.128A	ภาคใต้ฝั่งตะวันตก	บ้านทุ่งกลิ้ง	ต.ละมอ	อ.นาโยง	จ.ตรัง	แม่น้ำตรัง	7-35-28	99-44-13	ชลป.	57	1983-2000
25	X.47	ภาคใต้ฝั่งตะวันตก	ถนนกลาง	ต.หนองตรุด	อ.เมืองตรัง	จ.ตรัง	แม่น้ำตรัง	7-36-09	99-33-04	ชลป.	0	1996-2000

สถานีวัดน้ำท่าใน ลุ่มน้ำชายฝั่งทะเลตะวันตก (ต่อ)

ลำดับที่	รหัสสถานี	แม่น้ำ	ชื่อสถานี	ตำบล	อำเภอ	จังหวัด	ชื่อลุ่มน้ำย่อย	ตำแหน่ง		หน่วยงาน รับผิดชอบ	พื้นที่รับน้ำฝน ตร.กม.	ช่วงสถิติที่ บันทึกข้อมูล
								เส้นรุ้ง	เส้นแวง			
26	X.110	ภาคใต้ฝั่งตะวันตก	บ้านท่าจิว	ต.ลำภูรา	อ.ห้วยยอด	จ.ตรัง	แม่น้ำตรัง	7-40-24	99-35-05	ชลป.	199	1979-2000
27	X.107	ภาคใต้ฝั่งตะวันตก	บ้านคลองชี	ต.วังมะปรางเหนือ	อ.วังวิเศษ	จ.ตรัง	แม่น้ำตรัง	7-44-08	99-24-42	ชลป.	211	1978-1997
28	X.56	ภาคใต้ฝั่งตะวันตก	บ้านท่าประดู่	ต.นางวง	อ.ห้วยยอด	จ.ตรัง	แม่น้ำตรัง	7-46-01	99-32-25	ชลป.	1252	8,1969-1975,1
29	TMD.34	ภาคใต้ฝั่งตะวันตก	บ้านท่าประดู่ อ.ห้วยยอด	ต.บางดี	อ.ห้วยยอด	จ.ตรัง	แม่น้ำตรัง	7-46-18	99-32-24	อศ.	0	1994-2003
30	X.233	ภาคใต้ฝั่งตะวันตก	บ้านไสหาร	ต.ห้วยนาง	อ.ห้วยยอด	จ.ตรัง	แม่น้ำตรัง	7-54-12	99-32-49	ชลป.	0	Con't
31	X.228	ภาคใต้ฝั่งตะวันตก	บ้านกลาง	ต.วังหิน	อ.บางขัน	น.นครศรีธรรมราช	แม่น้ำตรัง	7-54-49	99-32-42	ชลป.	0	Con't
32	X.157	ภาคใต้ฝั่งตะวันตก	บ้านลำดั่ง	ต.บ้านลำนาง	อ.บางขัน	น.นครศรีธรรมราช	แม่น้ำตรัง	8-01-17	99-31-30	ชลป.	0	1984-2000
33	X.132	ภาคใต้ฝั่งตะวันตก	บ้านควนม่วง	ต.ปกาสัย	อ.เหนือคลอง	จ.กระบี่	คลองท่อม	8-02-49	99-02-46	ชลป.	189	1983-2000
34	MD.22	ภาคใต้ฝั่งตะวันตก	ท่าเรือน้ำลึก	ต.ปากน้ำ	อ.เมืองกระบี่	จ.กระบี่	ภาคใต้ฝั่งตะวันตกส่วนที่ 2	8-03-23	98-55-21	จท.	0	1995-2003
35	X.137	ภาคใต้ฝั่งตะวันตก	บ้านกระบี่น้อย	ต.กระบี่น้อย	อ.เมืองกระบี่	จ.กระบี่	ภาคใต้ฝั่งตะวันตกส่วนที่ 2	8-07-12	98-57-50	ชลป.	68	1983-Con't
36	X.143	ภาคใต้ฝั่งตะวันตก	บ้านคลองใหญ่	ต.ทับปด	อ.เมืองกระบี่	จ.กระบี่	ภาคใต้ฝั่งตะวันตกส่วนที่ 2	8-08-17	98-53-45	ชลป.	291	1983-Con't
37	250901	ภาคใต้ฝั่งตะวันตก	คลองยอที่บ้านทุ่งสอง	ต.เขาทอง	อ.เมืองกระบี่	จ.กระบี่	ภาคใต้ฝั่งตะวันตกส่วนที่ 2	8-11-30	98-45-48	ทท.	0	1962-1963
38	X.133	ภาคใต้ฝั่งตะวันตก	บ้านหัวสะพาน	ต.เขาพนม	อ.เขาพนม	จ.กระบี่	คลองท่อม	8-12-36	99-02-12	ชลป.	39	1983-2000
39	250502	ภาคใต้ฝั่งตะวันตก	ปากลาวที่บ้านบางลาว (บ้านนา)	ต.นาเหนือ	อ.อ่าวลึก	จ.กระบี่	ภาคใต้ฝั่งตะวันตกส่วนที่ 2	8-30-18	98-41-24	ทท.	0	1972-2003
40	X.127	ภาคใต้ฝั่งตะวันตก	บ้านโคกเจริญ	ต.โคกเจริญ	อ.ทับปด	จ.พังงา	ภาคใต้ฝั่งตะวันตกส่วนที่ 2	8-32-10	98-39-17	ชลป.	82	1982-1997
41	250501	ภาคใต้ฝั่งตะวันตก	คลองปากลาวที่บ้านหินปู	ต.นาเหนือ	อ.อ่าวลึก	จ.กระบี่	ภาคใต้ฝั่งตะวันตกส่วนที่ 2	8-32-54	98-44-42	ทท.	0	1981-2002
42	P.265(H)	ภาคใต้ฝั่งตะวันตก	อ่าวทับละมุ	ต.ลำแก่น	อ.ท้ายเหมือง	จ.พังงา	ภาคใต้ฝั่งตะวันตกส่วนที่ 2	8-34-25	98-13-32	อศ.	0	
43	250507	ภาคใต้ฝั่งตะวันตก	คลองบางครามที่บ้านบ้านบางไค	ต.เขาตอ	อ.ปลายพระยา	จ.กระบี่	ภาคใต้ฝั่งตะวันตกส่วนที่ 2	8-34-54	98-45-24	ทท.	53	2001-2003
44	250503	ภาคใต้ฝั่งตะวันตก	คลองหวาที่บ้านสองแพรก	ต.สองแพรก	อ.เมืองพังงา	จ.พังงา	ภาคใต้ฝั่งตะวันตกส่วนที่ 2	8-36-06	98-34-00	ทท.	105	1981-2003
45	X.187	ภาคใต้ฝั่งตะวันตก	บ้านหินदान	ต.เหมาะ	อ.กะปง	จ.พังงา	คลองตะกั่วป่า	8-41-26	98-23-33	ชลป.	1684	6-1997,1998-C
46	X.196	ภาคใต้ฝั่งตะวันตก	บ้านท่านา	ต.เหมาะ	อ.กะปง	จ.พังงา	คลองตะกั่วป่า	8-42-02	98-24-42	ชลป.	0	1999-Con't
47	250401	ภาคใต้ฝั่งตะวันตก	คลองในที่บ้านปากคลอง	ต.รมณีชัย	อ.กะปง	จ.พังงา	คลองตะกั่วป่า	8-46-54	98-30-36	ทท.	0	1981-2003
48	X.188	ภาคใต้ฝั่งตะวันตก	บ้านรมณีชัย	ต.รมณีชัย	อ.กะปง	จ.พังงา	คลองตะกั่วป่า	8-48-25	98-30-11	ชลป.	0	1996-Con't
49	X.186	ภาคใต้ฝั่งตะวันตก	บ้านตลาดเก่า	ต.โคกเคียน	อ.ตะกั่วป่า	จ.พังงา	คลองตะกั่วป่า	8-49-47	98-22-17	ชลป.	0	1996-Con't
50	X.185	ภาคใต้ฝั่งตะวันตก	บ้านบางนายสี	ต.บางนายสี	อ.ตะกั่วป่า	จ.พังงา	คลองตะกั่วป่า	8-51-56	98-21-08	ชลป.	0	1996-2000

สถานีวัดน้ำท่าใน ลุ่มน้ำชายฝั่งทะเลตะวันตก (ต่อ)

ลำดับที่	รหัสสถานี	แม่น้ำ	ชื่อสถานี	ตำบล	อำเภอ	จังหวัด	ชื่อลุ่มน้ำย่อย	ตำแหน่ง		หน่วยงาน รับผิดชอบ	พื้นที่รับน้ำฝน ตร.กม.	ช่วงสถิติที่ บันทึกข้อมูล
								เส้นรุ้ง	เส้นแวง			
51	X.126	ภาคใต้ฝั่งตะวันตก	บ้านกลาง	ต.คุระ	อ.คุระบุรี	จ.พังงา	ภาคใต้ฝั่งตะวันตกตอนบน	9-12-41	98-25-54	ชลป.	0	1982-2000
52	MD.20	ภาคใต้ฝั่งตะวันตก	คุระบุรี จ.พังงา	ต.คุระ	อ.คุระบุรี	จ.พังงา	ภาคใต้ฝั่งตะวันตกตอนบน	9-13-29	98-22-36	จท.	0	1998-2003
53	X.208	ภาคใต้ฝั่งตะวันตก	บ้านเขี้ยวเหลียง	ต.เขี้ยวเหลียง	อ.กะเปอร์	จ.ระนอง	ภาคใต้ฝั่งตะวันตกตอนบน	9-34-20	98-40-05	ชลป.	0	Con't
54	X.216	ภาคใต้ฝั่งตะวันตก	บ้านด่าน	ต.กะเปอร์	อ.กะเปอร์	จ.ระนอง	ภาคใต้ฝั่งตะวันตกตอนบน	9-35-00	98-36-06	ชลป.	0	Con't
55	250302	ภาคใต้ฝั่งตะวันตก	คลองบางรีนที่บ้านบางรีน (ใหม่)	ต.บางรีน	อ.เมืองระนอง	จ.ระนอง	ภาคใต้ฝั่งตะวันตกตอนบน	9-54-24	98-38-42	ทน.	295	1998-2003
56	X.206	ภาคใต้ฝั่งตะวันตก	บ้านบางรีน	ต.บางรีน	อ.เมืองระนอง	จ.ระนอง	ภาคใต้ฝั่งตะวันตกตอนบน	9-54-54	98-37-59	ชลป.	0	Con't
57	X.204	ภาคใต้ฝั่งตะวันตก	บ้านหาดส้มแป้น	ต.หาดส้มแป้น	อ.เมืองระนอง	จ.ระนอง	ภาคใต้ฝั่งตะวันตกตอนบน	9-56-57	98-41-46	ชลป.	0	Con't
58	X.209	ภาคใต้ฝั่งตะวันตก	บ้านบางกลาง	ต.บางรีน	อ.เมืองระนอง	จ.ระนอง	ภาคใต้ฝั่งตะวันตกตอนบน	9-57-14	98-38-12	ชลป.	0	Con't
59	250201	ภาคใต้ฝั่งตะวันตก	คลองละอูนที่บ้านปากแพรก	ต.ละอูนเหนือ	อ.ละอูน	จ.ระนอง	คลองละอูน	10-05-09	98-47-22	ทน.	426	1979-2003
60	X.205	ภาคใต้ฝั่งตะวันตก	บ้านละอูนใต้	ต.ละอูนใต้	อ.ละอูน	จ.ระนอง	คลองละอูน	10-06-33	98-45-46	ชลป.	0	Con't
61	X.210	ภาคใต้ฝั่งตะวันตก	บ้านเขาฟ้าซี	ต.บางแก้ว	อ.ละอูน	จ.ระนอง	คลองละอูน	10-10-27	98-43-02	ชลป.	0	Con't
62	250105	ภาคใต้ฝั่งตะวันตก	คลองลำเลียงที่บ้านห้วยยายชี	ต.ลำเลียง	อ.กระบุรี	จ.ระนอง	แม่น้ำกระบุรี (ลุ่มน้ำสาขา)	10-17-12	98-49-18	ทน.	297	1992-2003
63	250102	ภาคใต้ฝั่งตะวันตก	คลองลำเลียงที่บ้านลำเลียง	ต.ลำเลียง	อ.กระบุรี	จ.ระนอง	แม่น้ำกระบุรี (ลุ่มน้ำสาขา)	10-18-30	98-48-06	ทน.	0	1979-2002
64	X.207	ภาคใต้ฝั่งตะวันตก	บ้านน้ำจืด	ต.น้ำจืด	อ.กระบุรี	จ.ระนอง	แม่น้ำกระบุรี (ลุ่มน้ำสาขา)	10-23-53	98-47-22	ชลป.	0	Con't
65	250101	ภาคใต้ฝั่งตะวันตก	คลองจันที่บ้านปากจัน	ต.ปากจัน	อ.กระบุรี	จ.ระนอง	แม่น้ำกระบุรี (ลุ่มน้ำสาขา)	10-31-30	98-50-18	ทน.	0	1979-1995
66	250104	ภาคใต้ฝั่งตะวันตก	คลองจัน บ้านวังปอ	ต.ปากจัน	อ.กระบุรี	จ.ระนอง	แม่น้ำกระบุรี (ลุ่มน้ำสาขา)	10-32-42	98-51-06	ทน.	306	1992-2003
67	250103	ภาคใต้ฝั่งตะวันตก	คลองกระที่บ้านคลองกระ	ต.ปากจัน	อ.กระบุรี	จ.ระนอง	แม่น้ำกระบุรี (ลุ่มน้ำสาขา)	10-36-12	98-47-42	ทน.	0	1988-1991
68	250101(E)	ภาคใต้ฝั่งตะวันตก	บ้านโคกช้าง	ต.ปากจัน	อ.กระบุรี	จ.ระนอง	แม่น้ำกระบุรี (ลุ่มน้ำสาขา)	10-36-16	98-47-29	กฟผ.	0	1991-1995

หมายเหตุ อักษรย่อของหน่วยงานรับผิดชอบ

อักษรย่อ	ทน.	ย่อมาจาก	กรมทรัพยากรน้ำ
	กฟผ.	ย่อมาจาก	การไฟฟ้าฝ่ายผลิตแห่งประเทศไทย
	อต.	ย่อมาจาก	กรมอุตุนิยมวิทยา
	ชป.	ย่อมาจาก	กรมชลประทาน
	อช.	ย่อมาจาก	กรมอุทยานแห่งชาติ
	จท.	ย่อมาจาก	กรมขนส่งทางน้ำและพาณิชยนาวี
	อส.	ย่อมาจาก	กรมอุทกศาสตร์ กองทัพเรือ
	กทท.	ย่อมาจาก	การทำเรือแห่งประเทศไทย

ภาคผนวก ข

การติดตั้งและวิธีการใช้งานโปรแกรม Joomla

ส่วนที่ 1: การจำลองเซิร์ฟเวอร์โดย XAMPP

1. ติดตั้งโปรแกรมจำลองเซิร์ฟเวอร์ XAMPP ดาวน์โหลดจาก

<https://www.apachefriends.org/download.html>

ดาวน์โหลด

XAMPP เป็นง่ายต่อการติดตั้งที่มีการกระจาย Apache MySQL, PHP, และ Perl เพียงดาวน์โหลด และเริ่มติดตั้ง มันเป็นเรื่องที่ง่าย

รุ่น	การตรวจสอบ	ขนาด
5.5.19 / PHP 5.5.19 สิ่งที่รวม?	md5 sha1	ดาวน์โหลด (32 บิต) 143 Mb
5.6.3 / PHP 5.6.3 สิ่งที่รวม?	md5 sha1	ดาวน์โหลด (32 บิต) 143 Mb

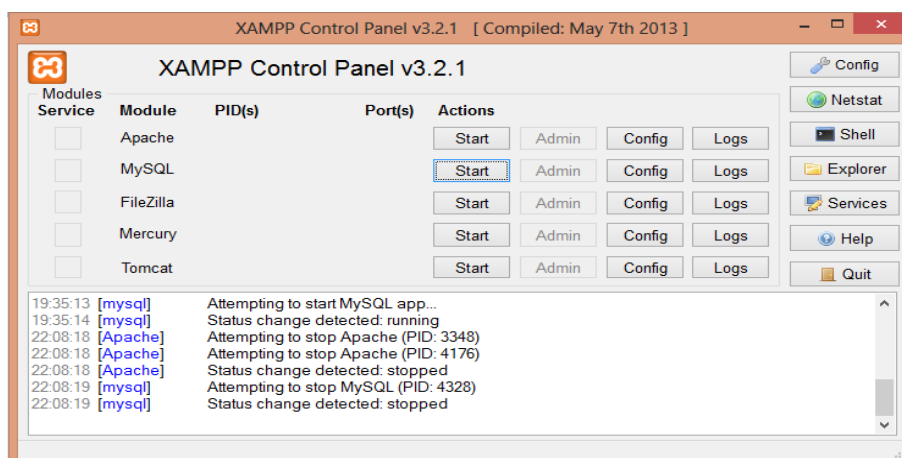
[ความต้องการ](#) [Add-ons](#) [ดาวน์โหลดเพิ่มเติม»](#)

Windows XP หรือ 2003 จะไม่ได้รับการสนับสนุน คุณสามารถดาวน์โหลดรุ่นที่รองรับการ XAMPP สำหรับแพลตฟอร์มเหล่านี้ที่นี่

รูปที่ ข.1 แสดงหน้าดาวน์โหลดโปรแกรมจำลองเซิร์ฟเวอร์ XAMPP


2. ทำการติดตั้งโปรแกรมจำลองเซิร์ฟเวอร์ XAMPP

3.เปิดโปรแกรมจำลองเซิร์ฟเวอร์ XAMPP เลือก start ที่ Apache และ start ที่ MySQL



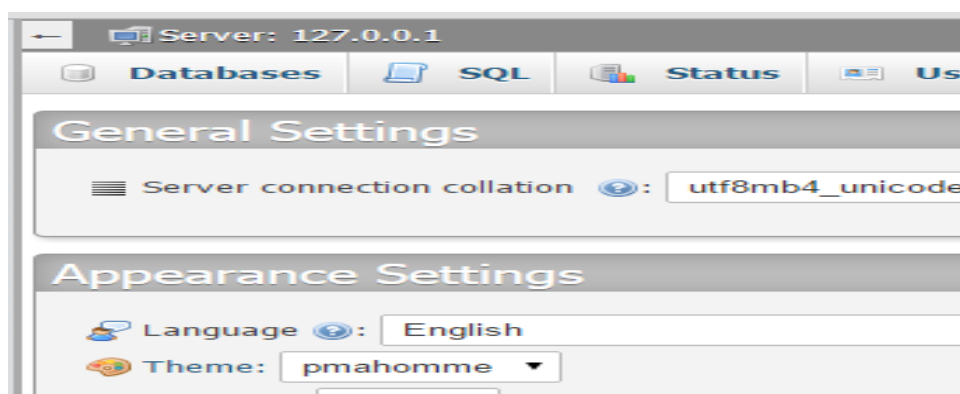
รูปที่ ข.2 แสดงหน้าจอการติดตั้งโปรแกรมจำลองเซิร์ฟเวอร์ XAMPP

4.การสร้างฐานข้อมูล เปิดบราวเซอร์แล้วกรอก เป็น <http://localhost/phpmyadmin>



รูปที่ ข.3 แสดงหน้าการเปิดบราวเซอร์ XAMPP

5.คลิกเลือก Databases



รูปที่ ข.4 แสดงหน้าการเลือก Databases เพื่อไปหน้าถัดไป

6.ในช่อง Create database ให้กรอกชื่อฐานข้อมูลลงไป WRCMIS LAB ในกรอบถัดมาให้เลือกค่าเป็น utf8_general_ci คลิกเลือก Create เพื่อสร้างฐานข้อมูล



รูปที่ ข.5 แสดงหน้าการสร้างฐานข้อมูล

ส่วนที่ 2: การติดตั้ง Joomla และการใช้งาน

1. ดาวน์โหลด Joomla จาก <http://www.joomla.org/download.html>

ดาวน์โหลด Joomla! 3



ดาวน์โหลด Joomla! 3.3
ภาษาอังกฤษ (UK), 3.3.6 เดิมแพคเกจ
ไปรษณีย์



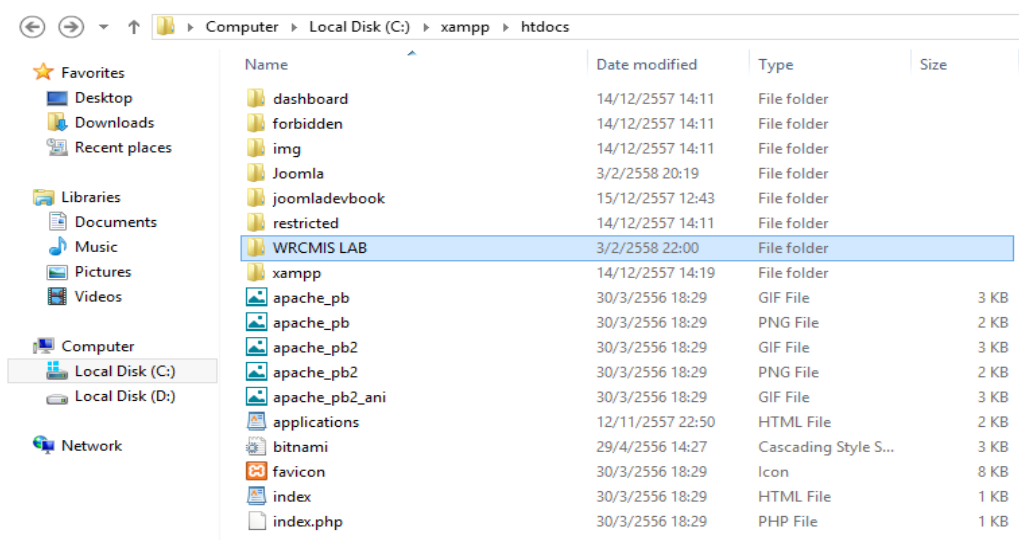
อัปเดตแพคเกจ
Joomla! 3 แพคเกจการอัปเดต

สถานที่ตั้งทางเลือกดาวน์โหลด

รุ่นล่าสุดของ Joomla! คือ 3.3 และรวมถึงคุณสมบัติใหม่ล่าสุดและยิ่งใหญ่ที่สุดจากนักพัฒนาสนับสนุน Joomla! โปรดดูล่าสุดประกาศเปิดตัวสำหรับข้อมูลเพิ่มเติม

รูปที่ ข.6 แสดงหน้าดาวน์โหลดโปรแกรม Joomla

2. ขยายไฟล์ที่ดาวน์โหลดมาจาก 7 แล้วทำการเปลี่ยนชื่อเป็น WRCMIS LAB นำ WRCMIS LAB ไปใส่ไว้ใน C:\xampp\htdocs



รูปที่ ข.7 แสดงหน้าการเปลี่ยนชื่อไฟล์เป็น WRCMIS LAB

3.เปิดเว็บเบราว์เซอร์ขึ้นมา กรอก URL เป็น `http://localhost/ WRCMIS LAB`



รูปที่ ข.8 แสดงหน้าการเปิดเว็บเบราว์เซอร์ WRCMIS LAB

4.กรอกข้อมูลส่วนที่สำคัญ (*) แล้วกดปุ่มต่อไป

ชื่อเข้าระบบของผู้ดูแล :Admin

รหัสผ่านของผู้ดูแล :1234567890

1 ตั้งค่าเว็บ 2 ฐานข้อมูล 3 ภาพรวม

เลือกภาษา Thai ไทย (ภาษาไทย) → ต่อไป

การตั้งค่าหลักของเว็บ

ชื่อเว็บ * WRCMIS LAB <small>ใส่ชื่อของเว็บ เคล็ดลับ: คุณสามารถใส่คำอธิบายสั้นๆ ลงไปได้ด้วย เช่น ชื่อเว็บ บริการของเว็บสั้นๆ</small>	อีเมลของคุณ * tanakorn097@gmail.com <small>ใส่อีเมลของคุณ โดยอีเมลนี้จะถูกใช้สำหรับผู้ดูแลเว็บไซต์</small>
คำอธิบายเว็บ <small>ใส่คำอธิบายเว็บสั้นๆ ว่าเว็บคุณให้บริการอะไร เพื่อให้ระบบค้นหาเข้าใจเว็บคุณ</small>	ชื่อเข้าระบบของผู้ดูแล * admin <small>ตั้งชื่อผู้ใช้ของคุณ สำหรับเข้าระบบของผู้ดูแลเว็บไซต์ได้</small>
	รหัสผ่านของผู้ดูแล * <small>ตั้งรหัสผ่านผู้ดูแล สำหรับผู้ดูแลเว็บไซต์ และ ใส่ในช่องด้านล่างอีกครั้งเพื่อยืนยัน</small>
	ยืนยันรหัสผ่านผู้ดูแล *

ออฟไลน์เว็บไซต์ ใช่ ไม่

ทำการออฟไลน์เว็บไซต์เอาไว้หลังจากติดตั้งเสร็จ หลังจากนั้นค่อยไปเปิดออนไลน์ได้ทำการตั้งค่าหลักของเว็บไซต์

รูปที่ ข.9 แสดงหน้าตั้งค่าหลักของเว็บ

5. เลือกชนิดฐานข้อมูลเป็น MySQL แล้วกรอกข้อมูลส่วนที่สำคัญ (*) แล้วกดปุ่มต่อไป

1 ตั้งค่าเว็บ 2 ฐานข้อมูล 3 ภาพรวม

การตั้งค่าฐานข้อมูล

← ย้อนกลับ → ต่อไป

ชนิดของฐานข้อมูล * MySQL
ส่วนใหญ่จะเป็น "MySQL"

ชื่อโฮสต์ * localhost
ซึ่งโดยปกติจะเป็น "localhost"

ชื่อผู้ใช้ฐานข้อมูล * root
ใส่ชื่อผู้ใช้ เช่น "root" หรือหากไม่ทราบให้ติดต่อผู้ดูแลโฮสต์

รหัสผ่าน *
รหัสผ่านสำหรับการเข้าถึงฐานข้อมูล

ชื่อฐานข้อมูล * WRCMIS LAB
หากคุณมีฐานข้อมูลเดียว คุณสามารถใช้ค่านำหน้าตารางให้ต่างจากเดิมได้

ค่านำหน้าตาราง * zkx9k_
ใส่ค่านำหน้าตาราง โดยใช้ จากที่รวมล่าสุ่มมาใหม่ หรือใส่ตัวอักษรภาษาอังกฤษไม่ต้องยาวมาก แต่ 3-4 ตัวก็พอ และจบด้วยเครื่องหมายขีดเส้นใต้ "_" อย่าใช้คำว่า "bak_" เด็ดขาดเพราะรวมล่าสุ่มมาใหม่ในการสำรองข้อมูล และต้องแน่ใจว่า ไม่เคยใช้กับเว็บที่เคยติดตั้งไปแล้ว

หากเคยติดตั้งรวมล่าแล้ว *

หากเลือก สำรองฐานข้อมูล ตารางข้อมูลที่สำรองไว้จะถูกแทนที่ด้วยฐานข้อมูลใหม่

รูปที่ ข.10 แสดงหน้าการตั้งค่าฐานข้อมูล

6.เลือก ข้อมูลตัวอย่าง โบรชัวร์ ภาษาอังกฤษ (GB) กดปุ่มติดตั้ง

Joomla! เป็นซอฟต์แวร์โอเพนซอร์สภายใต้เงื่อนไข สัญญาอนุญาตสาธารณะทั่วไปของ GNU

1 ตั้งค่าเว็บ 2 ฐานข้อมูล 3 ภาพรวม

บทสรุป

← ย้อนกลับ → ติดตั้ง

ติดตั้งข้อมูลตัวอย่าง

- ไม่ติดตั้ง (เหมาะสำหรับการใช้ทำเว็บไซต์ที่ต้องการใช้การแสดงผลหลายภาษา)
- ข้อมูลตัวอย่าง มัลติภาษา ภาษาอังกฤษ (GB)
- ข้อมูลตัวอย่าง โบรชัวร์ ภาษาอังกฤษ (GB)
- ข้อมูลตัวอย่าง จากทีมงาน ภาษาอังกฤษ (GB)
- ข้อมูลตัวอย่าง เขาไวทีกษา ภาษาอังกฤษ (GB)
- ข้อมูลตัวอย่าง ทดสอบ ภาษาอังกฤษ (GB)

การติดตั้งข้อมูลตัวอย่างเหมาะสำหรับมือใหม่ที่ไม่คุ้นคล่ำ ระบบจะติดตั้งข้อมูลตัวอย่างทั้งหมดลงไป

ภาพรวม

ตั้งค่าอีเมล ใช่ ไม่
ส่งการตั้งค่าทั้งหมดไปยังอีเมล tanakorn097@gmail.com หลังจากทำการติดตั้งแล้ว

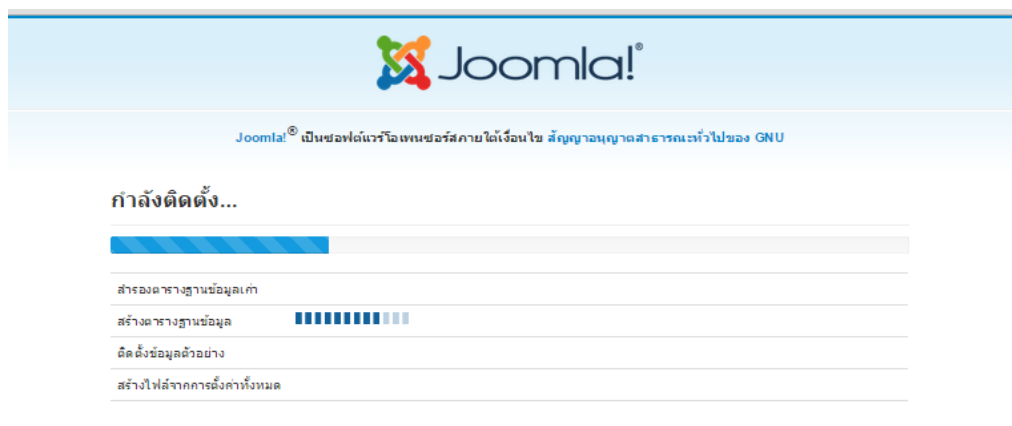
การตั้งค่าหลักของเว็บ	การตั้งค่าฐานข้อมูล
ชื่อเว็บ: WRCMIS LAB	ชนิดของฐานข้อมูล: mysql
ออฟไลน์เว็บไซต์: <input checked="" type="checkbox"/> ไม่	ชื่อโฮสต์: localhost
อีเมลของคุณ: tanakorn097@gmail.com	ชื่อผู้ใช้ฐานข้อมูล: root
ชื่อเน้าระบบของผู้ดูแล: admin	รหัสผ่าน: zkx9k_
รหัสผ่านของผู้ดูแล: ***	ชื่อฐานข้อมูล: wrclmis_lab
	ค่านำหน้าตาราง: zkx9k_
	หากเคยติดตั้งรวมล่าแล้ว: <input type="button" value="สำรองฐานข้อมูล"/>

ตรวจสอบระบบก่อนการติดตั้ง

การตั้งค่าที่ทีมรวมล่าแนะนำ:

รูปที่ ข.11 แสดงหน้าการระบุรายละเอียดของ Joomla

7. รอการติดตั้ง



รูปที่ ข.12 แสดงหน้าการติดตั้ง

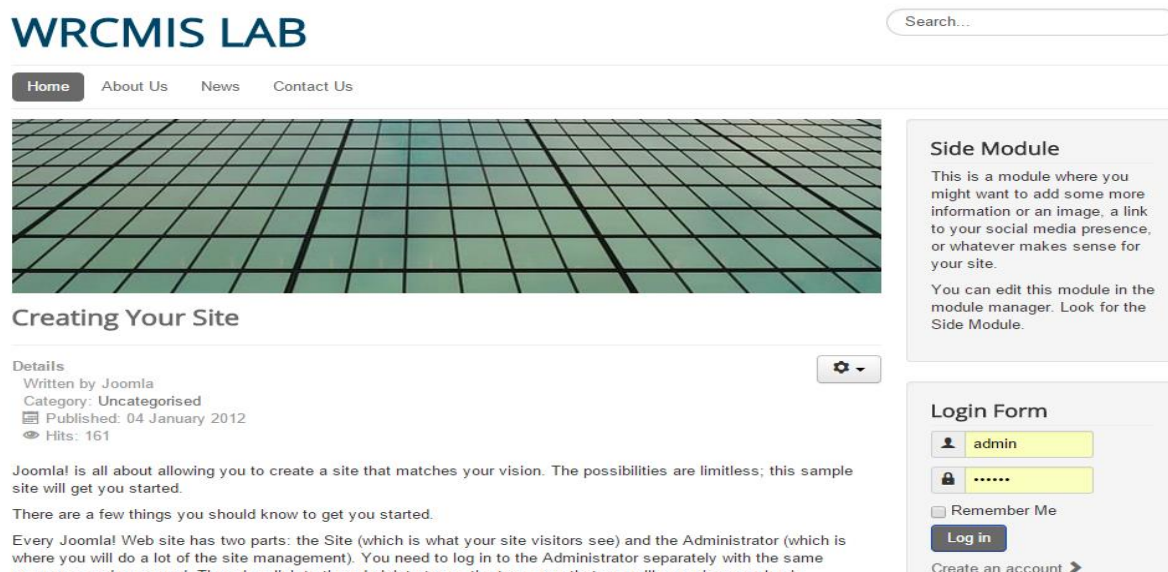
8. ติดตั้งเสร็จสิ้น เลือก

ลบไฟล์เดอร์ installation



รูปที่ ข.13 แสดงหน้าการเลือก ลบไฟล์เดอร์ installation

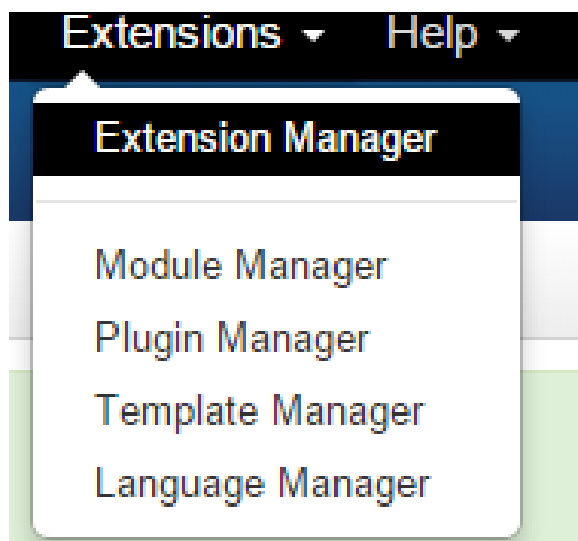
9.เข้าสู่เว็บ WRCMIS LAB



รูปที่ ข.14 แสดงหน้าเว็บไซต์ที่ทำการสร้าง

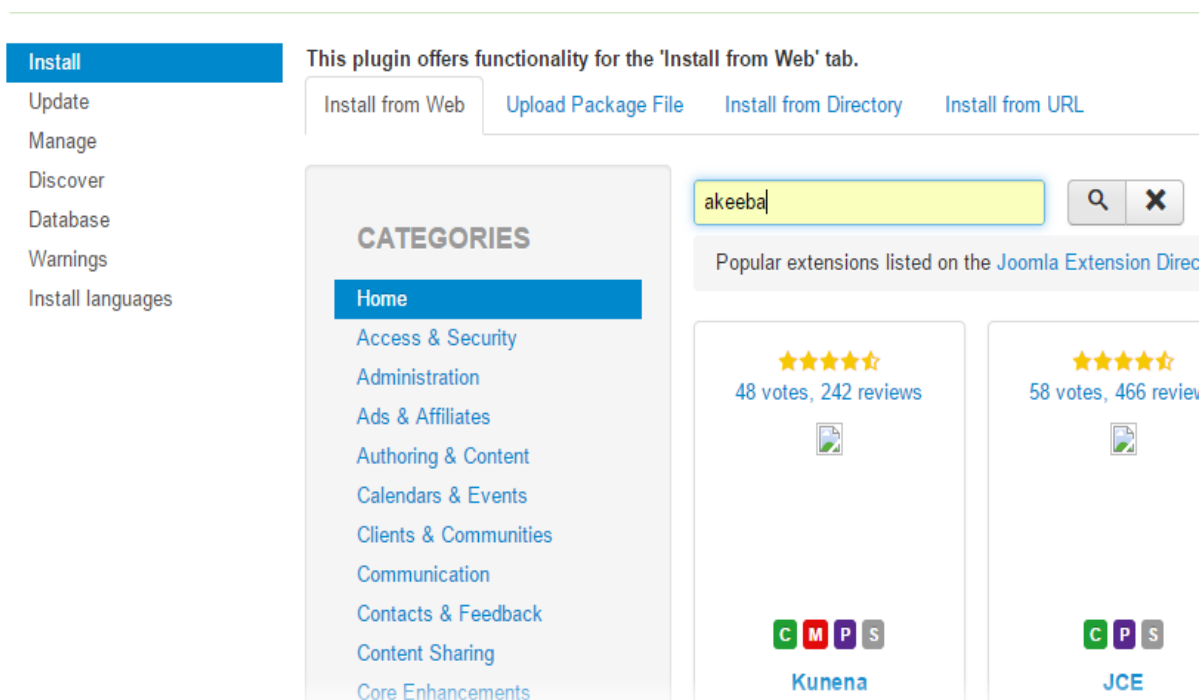
ส่วนที่ 3:การสำรองไฟล์โดยโปรแกรม Akeeba Backup

1.เข้าเมนู Extensions เลือก Extensions Manager



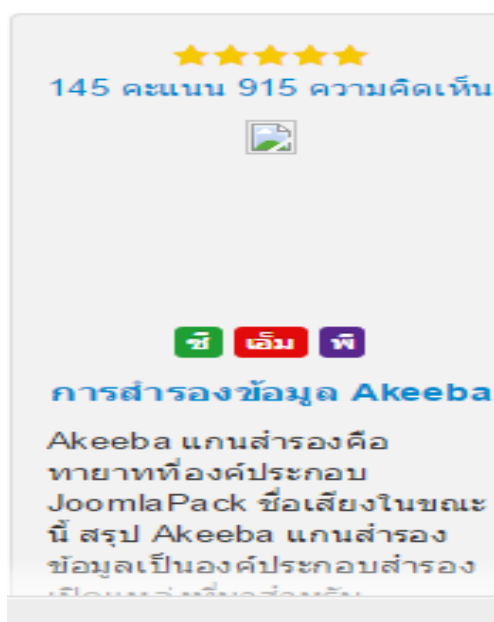
รูปที่ ข.15 แสดงหน้าการเลือก Extensions

2.เลือก install เลือก install from Web แล้วพิมพ์ Akeeba Backup ลงในช่องค้นหา



รูปที่ ข.16 แสดงหน้าการเลือก install เพื่อค้นหา Akeeba Backup

3.เลือก Akeeba Backup



รูปที่ ข.17 แสดงหน้าการเลือก Akeeba Backup เพื่อ สำรองข้อมูล

4.เลือก Install Akeeba Backup

Akeeba Backup



★★★★★ (145 Votes, 915 Reviews)

Version: 4.0.0 (last update on Wednesday, 10 September 2014)

License: GPLv2 or later Free

Added On: Tuesday, 05 June 2007

Component

Module

Plugin

✓ Install...

☰ Directory Listing

🌐 Developer Website

รูปที่ ข.18 แสดงหน้า Install Akeeba Backup

5. ทำการติดตั้งโปรแกรม Akeeba Backup

ติดตั้งจากเว็บ

อัปโหลดไฟล์แพคเกจ

ติดตั้งจากสารบบ

ติดตั้งจาก URL

กรุณายืนยันการติดตั้งโดยการคลิกที่ปุ่มติดตั้ง

ส่วนขยายชื่อ: การสำรองข้อมูล Akeeba

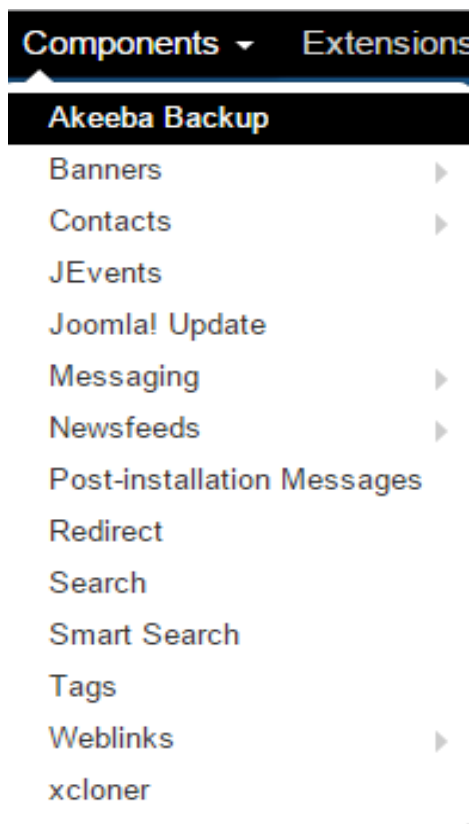
ติดตั้งจาก: http://cdn.akeebabackup.com/downloads/akeebabackup/4.1.2/com_akeeba-4.1.2-core.zip

ติดตั้ง

ยกเลิก

รูปที่ ข.19 แสดงหน้าการติดตั้งโปรแกรม Akeeba Backup

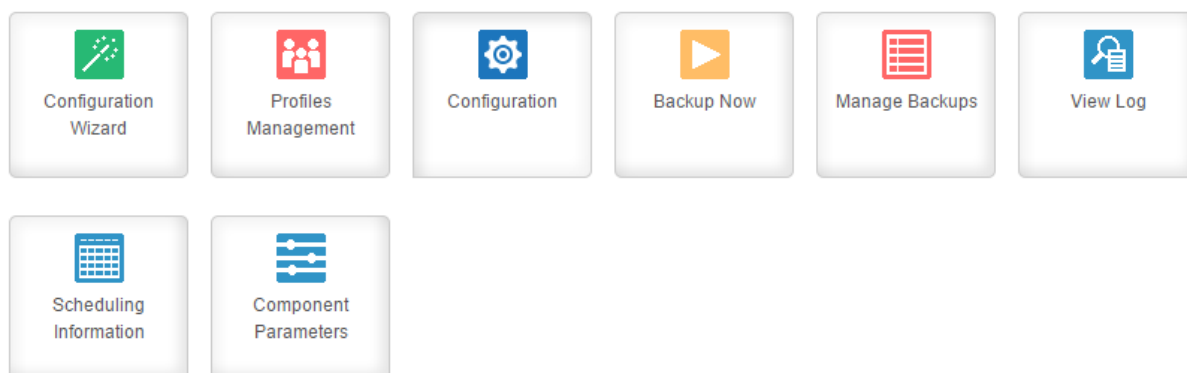
6.เลือก Components เลือก Akeeba Backup



รูปที่ ข.20 แสดงหน้าการเลือก Components

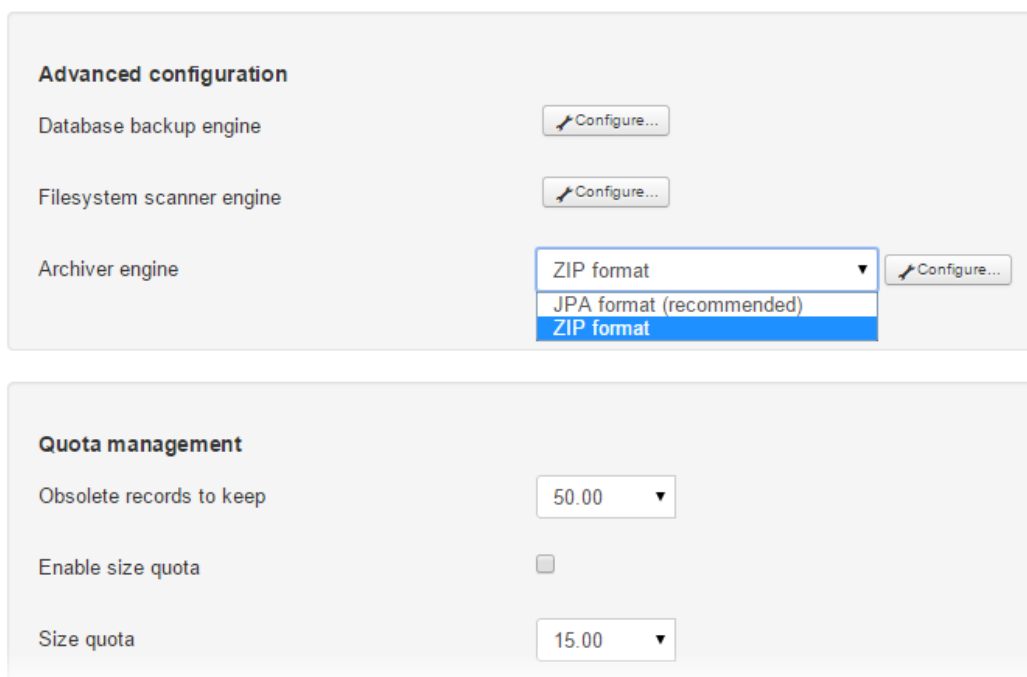
7.เลือก configuration

Basic Operations



รูปที่ ข.21 แสดงหน้า Basic Operations

7.เลือก ZIP format



Advanced configuration

Database backup engine

Filesystem scanner engine

Archiver engine ZIP format ▼

Quota management

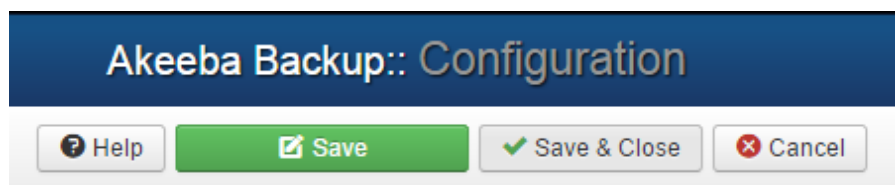
Obsolete records to keep 50.00 ▼

Enable size quota

Size quota 15.00 ▼

รูปที่ ข.22 แสดงหน้าการเลือก ZIP format

8.เลือก Save

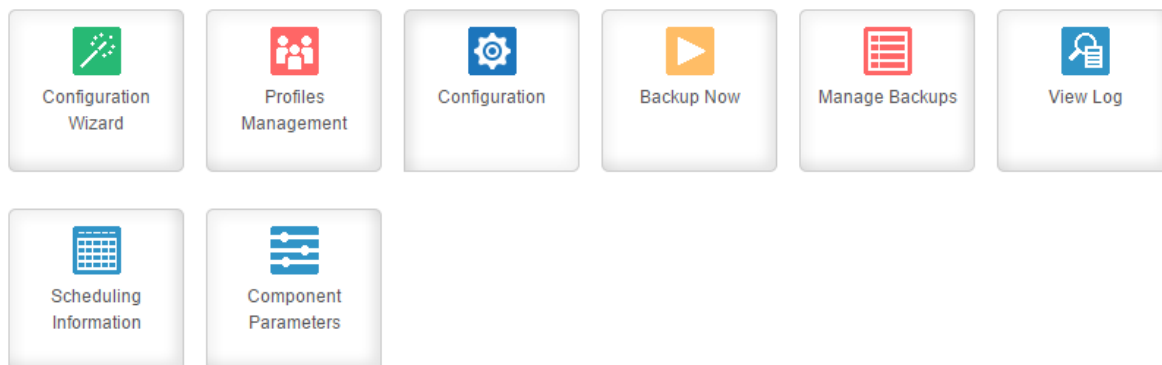


Akeeba Backup:: Configuration

รูปที่ ข.23 แสดงหน้าการ Save Akeeba Backup

9. เลือก Backup Now.

Basic Operations



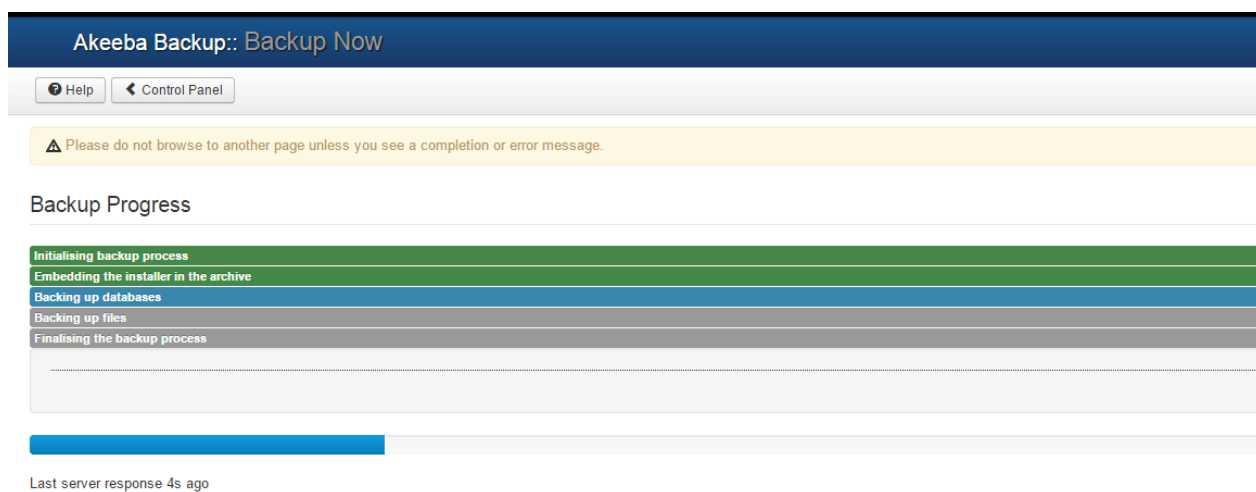
รูปที่ ข.24 แสดงหน้าการเลือก Backup Now

10. เลือก Backup Now.

 A screenshot of the 'Akeeba Backup:: Backup Now' interface. At the top, there is a dark blue header with the text 'Akeeba Backup:: Backup Now'. Below the header is a navigation bar with 'Help' and 'Control Panel' buttons. The main section is titled 'Start a new backup'. It features a dropdown menu for 'Active Profile: #1 Default Backup Profile' and a 'Switch Profiles' button. There are two text input fields: 'Short description' with the value 'Backup taken on Monday, 16 February 2015 16:08' and 'Backup comment'. Below the 'Backup comment' field is a note: 'This will appear in both the Manage Backups page and inside the backup archive (in the installation/README.html file) for your convenience.' At the bottom, there are two buttons: 'Backup Now!' (blue) and 'Restore default' (orange).

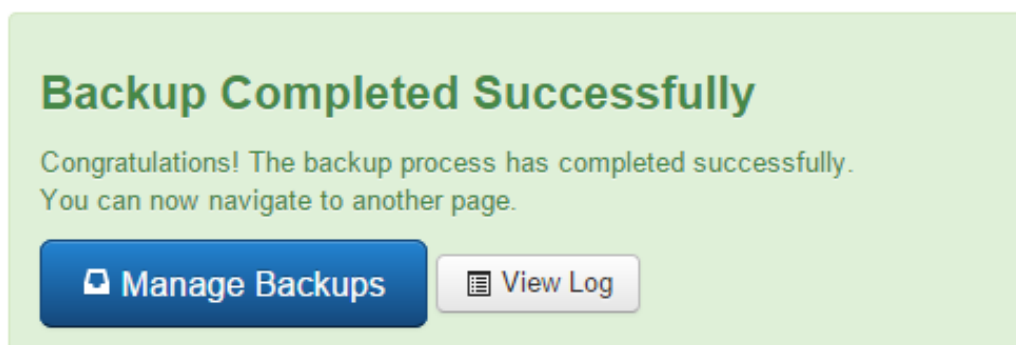
รูปที่ ข.25 แสดงหน้าการ Backup Now

11. รอโหลด



รูปที่ ข.26 แสดงหน้าการโหลดข้อมูล Backup Now

12. เสร็จสมบูรณ์



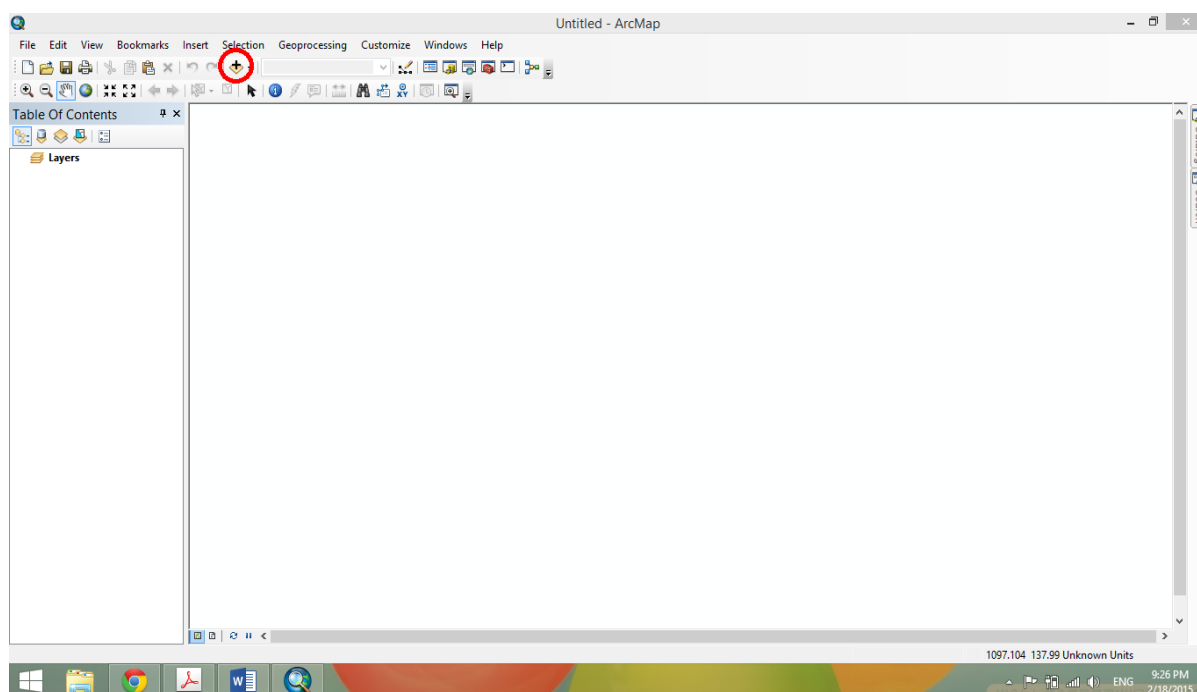
รูปที่ ข.27 แสดงหน้าการเสร็จสิ้นการ Backup

ภาคผนวก ค

การจัดทำแผนที่ด้วยโปรแกรมระบบสารสนเทศภูมิศาสตร์(ArcGIS 10.2)

การจัดทำแผนที่ระบบสารสนเทศภูมิศาสตร์ ด้วยโปรแกรม ArcGIS 10.2 ในส่วนของการสร้างแผนที่ (Layout) ขั้นตอนดังนี้

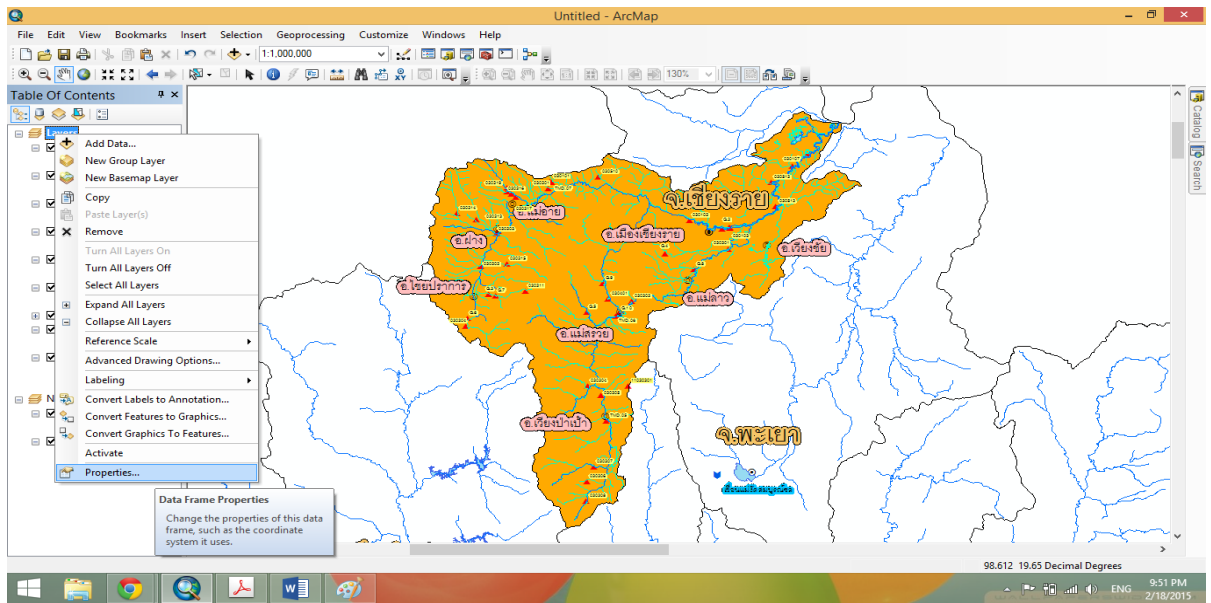
1. ให้ทำการเปิดชั้นข้อมูลด้วยการ Add Data



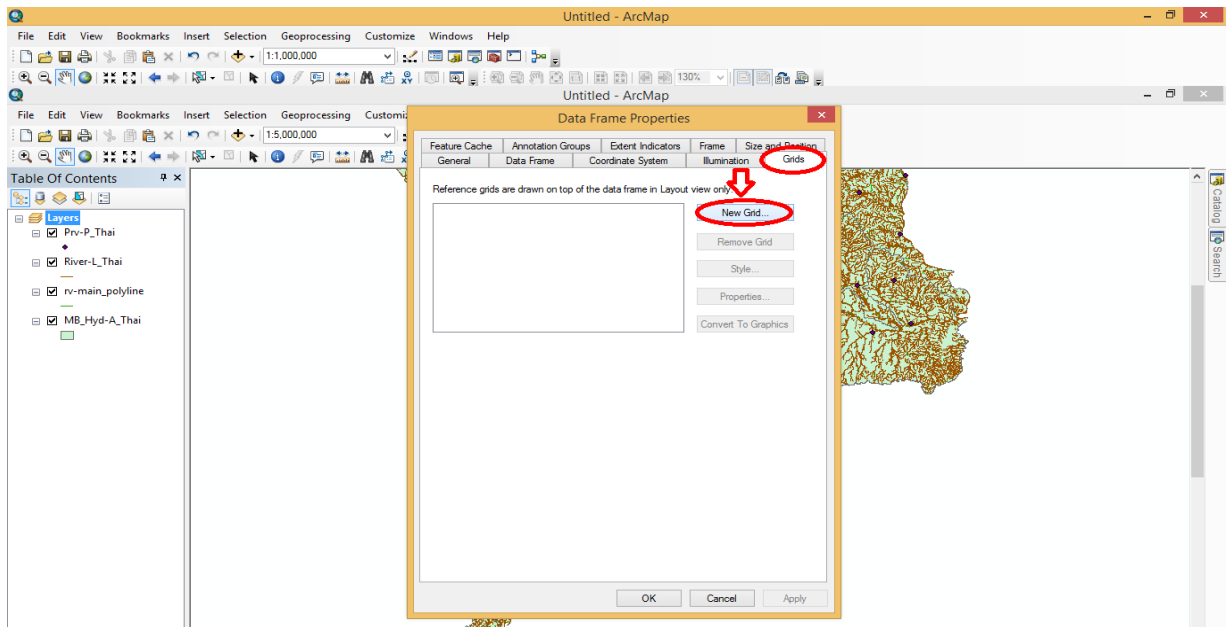
รูปที่ ค.1 แสดงหน้าการเปิดหน้า ArcMap

2.เมื่อทำการ Add ข้อมูลเสร็จมาที่ต้องการแล้วให้เริ่มใส่องค์ประกอบแผนที่ ได้แก่ พิกัดของแผนที่ ตัวอักษรหรือคำอธิบายแผนที่หรือชื่อแผนที่ มาตราส่วน ทิศ คำอธิบายสัญลักษณ์ เป็นต้น การแสดง

ฟังก์ชันที่มีขั้นตอนคือ Click ขวา ที่ Data Frame > Properties>Grids

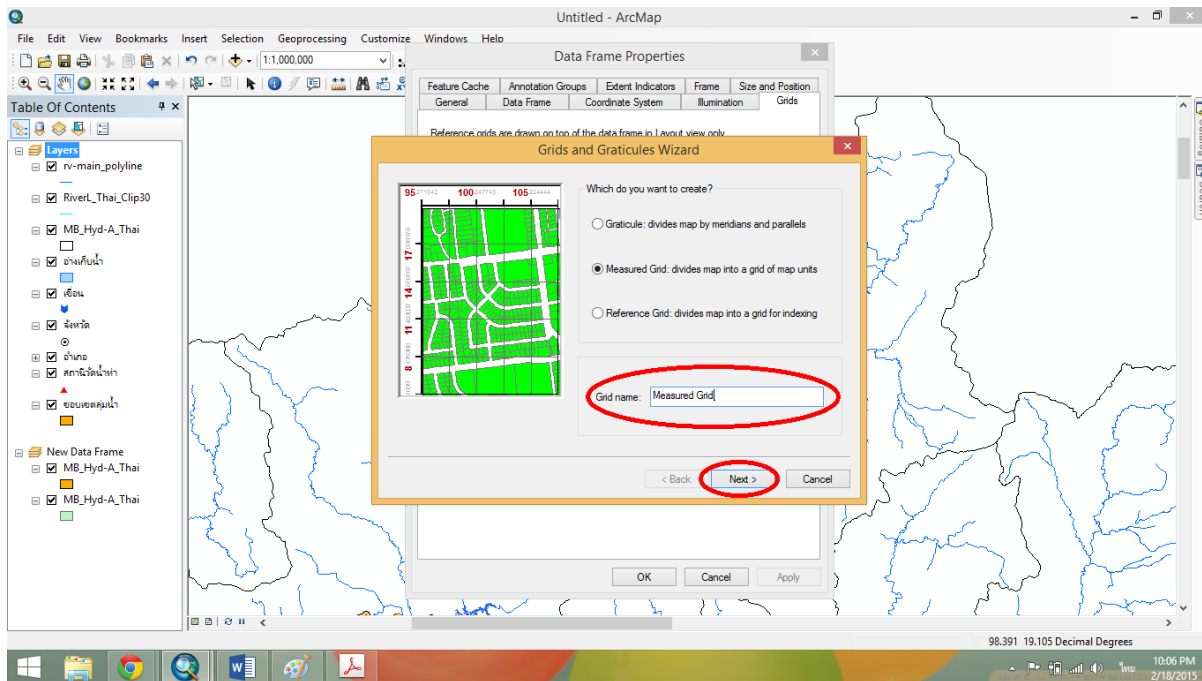


รูปที่ ค.2 แสดงหน้าการเพิ่มข้อมูลแผนที่



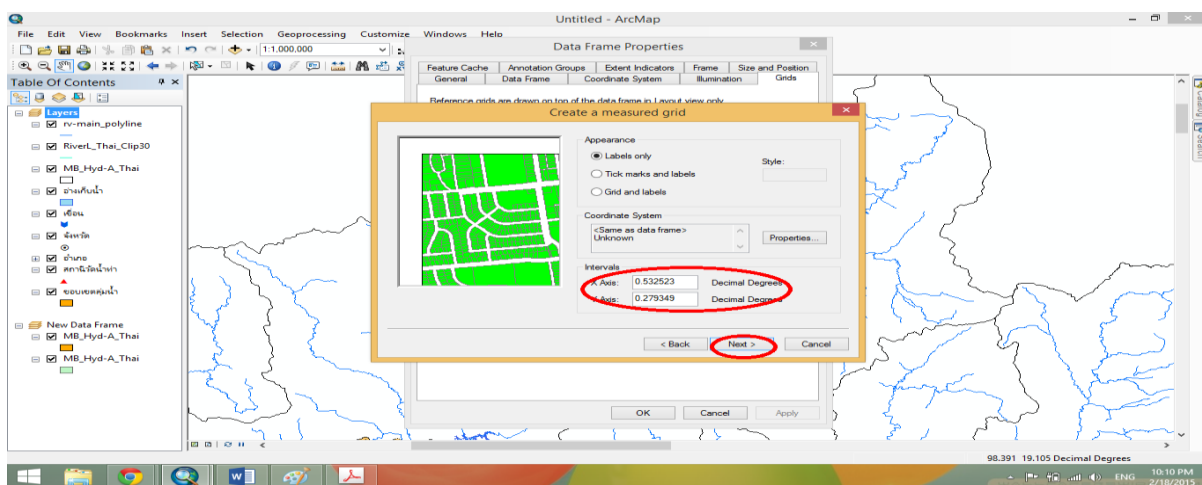
รูปที่ ค.3 แสดงหน้าการเพิ่มองค์ประกอบของแผนที่

3.ที่หน้าต่าง Grid and Graticules Wizard เลือกระบบพิกัดที่ต้องการแสดง เช่น ต้องการแสดงพิกัดภูมิศาสตร์ เลือกที่ Measured Grid.... จะแสดงพิกัดตามที่แผนที่ระบุไว้ ตั้งชื่อ Grid แล้วคลิกปุ่ม Next

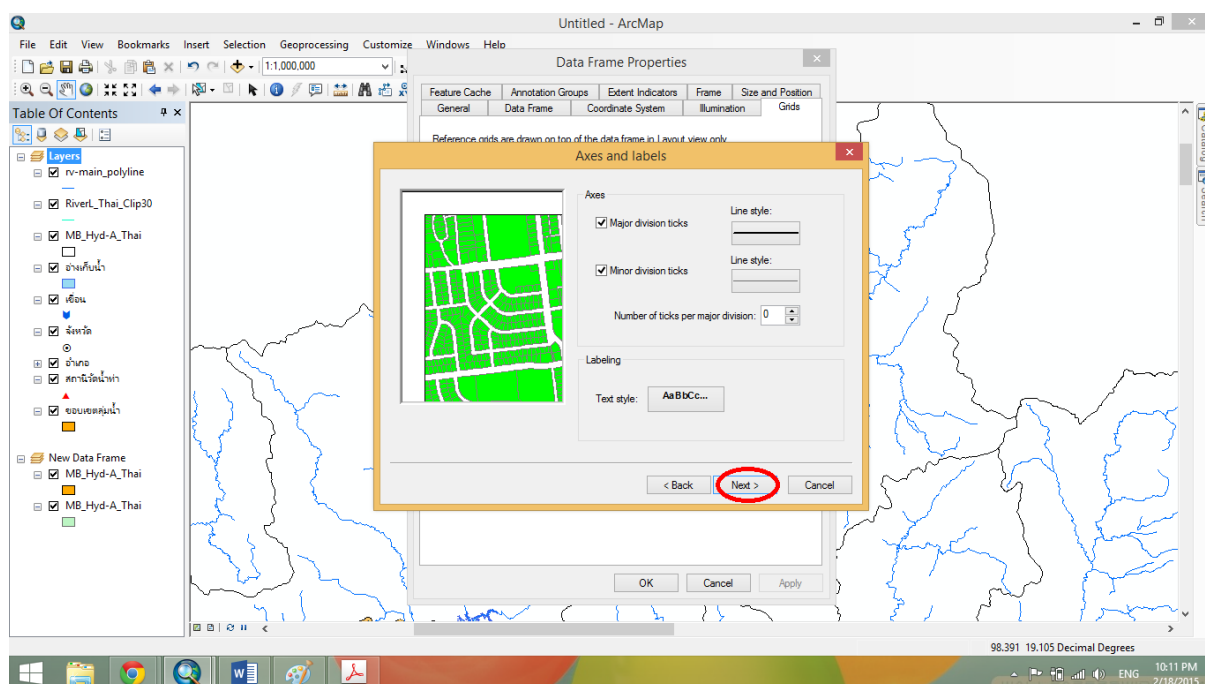


รูปที่ ค.4 แสดงหน้าการเพิ่มพิกัดภูมิศาสตร์

4.เลือกรูปแบบ Grid เช่น ต้องการแสดงเป็นจุด เลือก Labels Only ในส่วนช่วงชั้น Grid กำหนดระยะห่างตามต้องการ คลิกปุ่ม Next > และกำหนดรูปแบบเส้นกริดและตัวอักษร และคลิกปุ่ม Next>

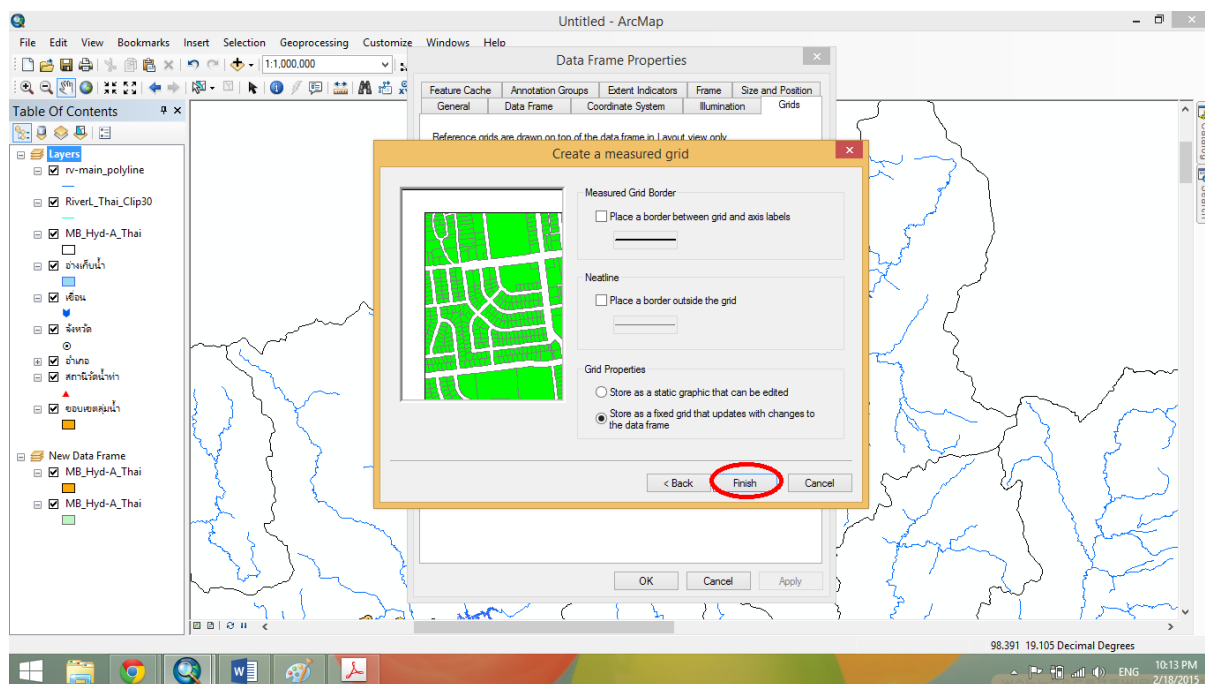


รูปที่ ค.5 แสดงการใส่พิกัด Grid Line



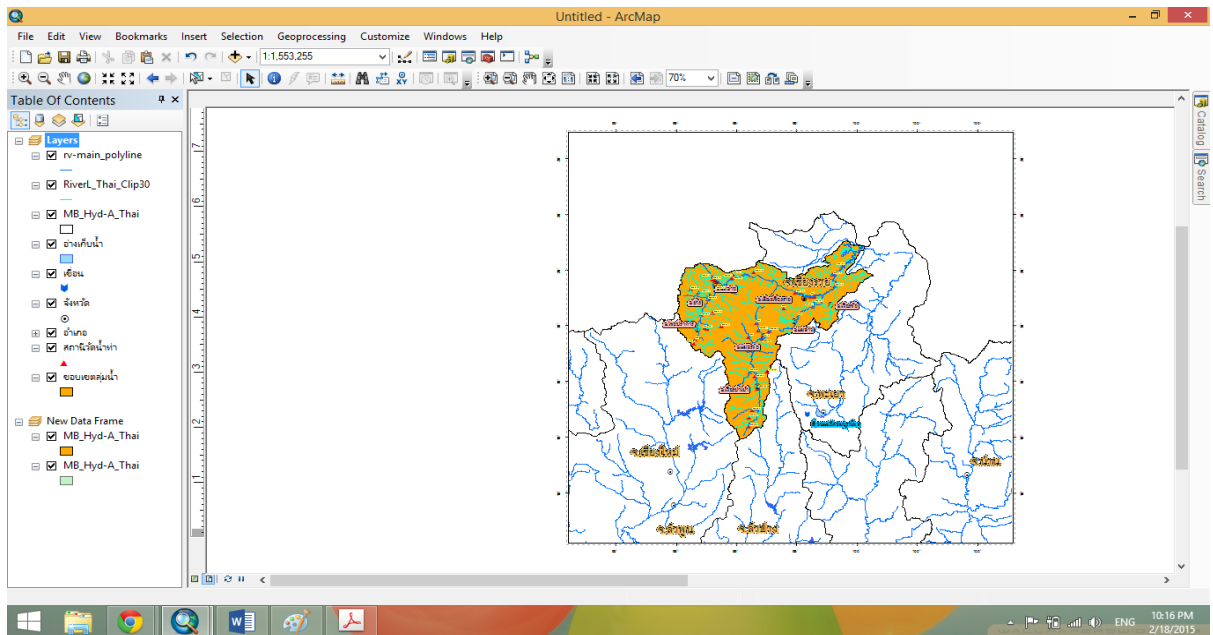
รูปที่ ค.6 แสดงหน้าเลือก Next เพื่อไปหน้าถัดไป

เมื่อปรับได้ตามที่ต้องการแล้วให้กดปุ่ม Finish



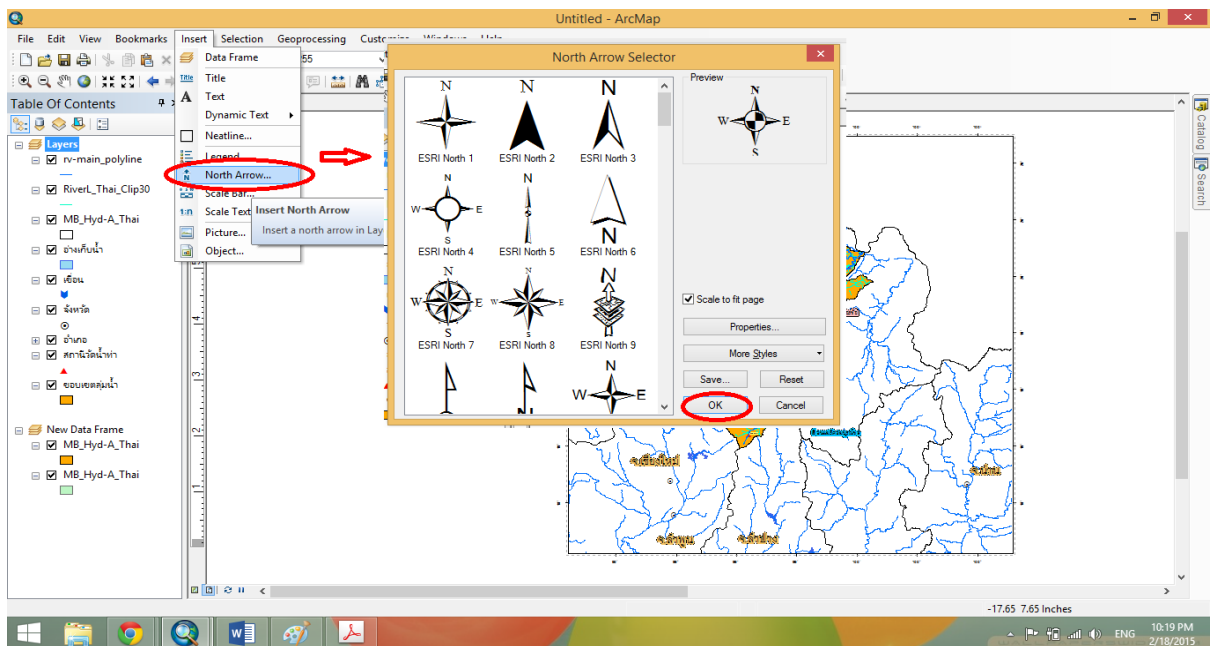
รูปที่ ค.7 แสดงหน้าเลือก Finish เพื่อจบการทำงาน

จะได้ดังนี้



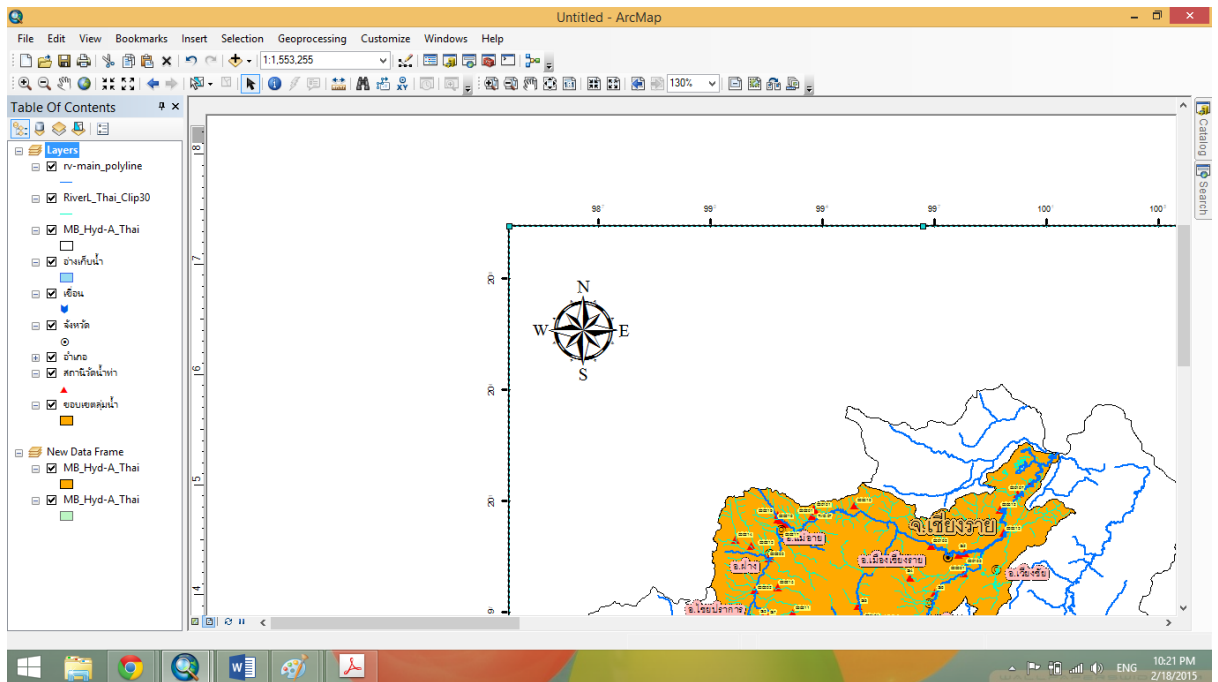
รูปที่ ค.8 แสดงหน้าการเสร็จสิ้นการใส่พิกัดจุด

5. การแสดงทิศในแผนที่ คลิกที่เมนู Insert > North Arrow เลือกรูปแบบทิศ > OK



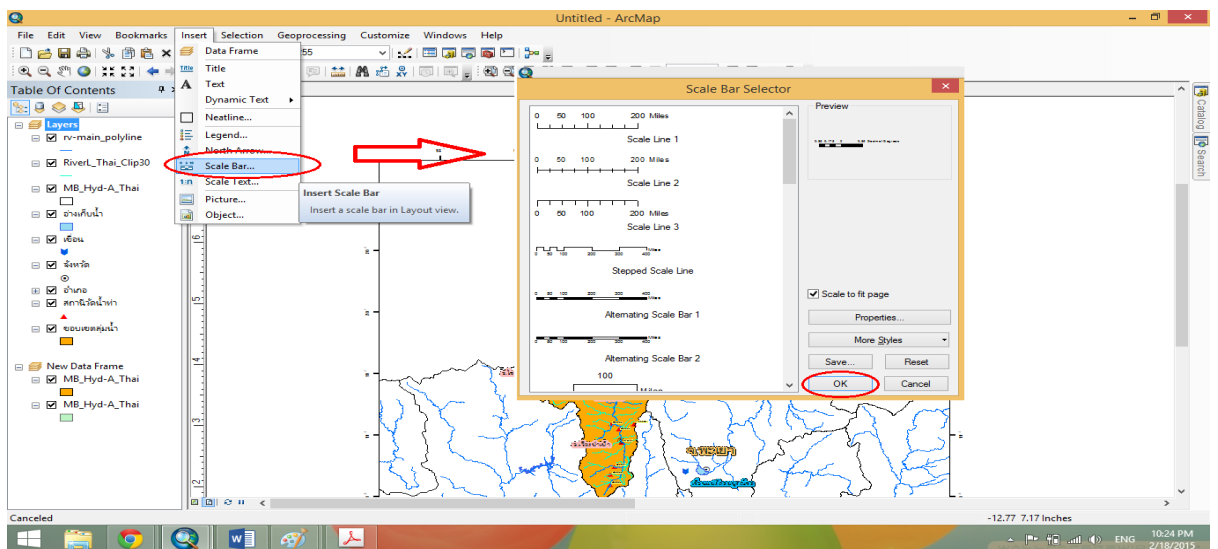
รูปที่ ค.9 แสดงหน้าการใส่ทิศในแผนที่

จะได้ดังนี้




รูปที่ ค.10 แสดงหน้าการเสร็จสิ้นการใส่ทิส

6.แสดงมาตราส่วน โดยคลิกที่เมนู Insert > Scale Bar ที่หน้าต่าง Scale Bar Selector เลือกแบบมาตราส่วน > OK



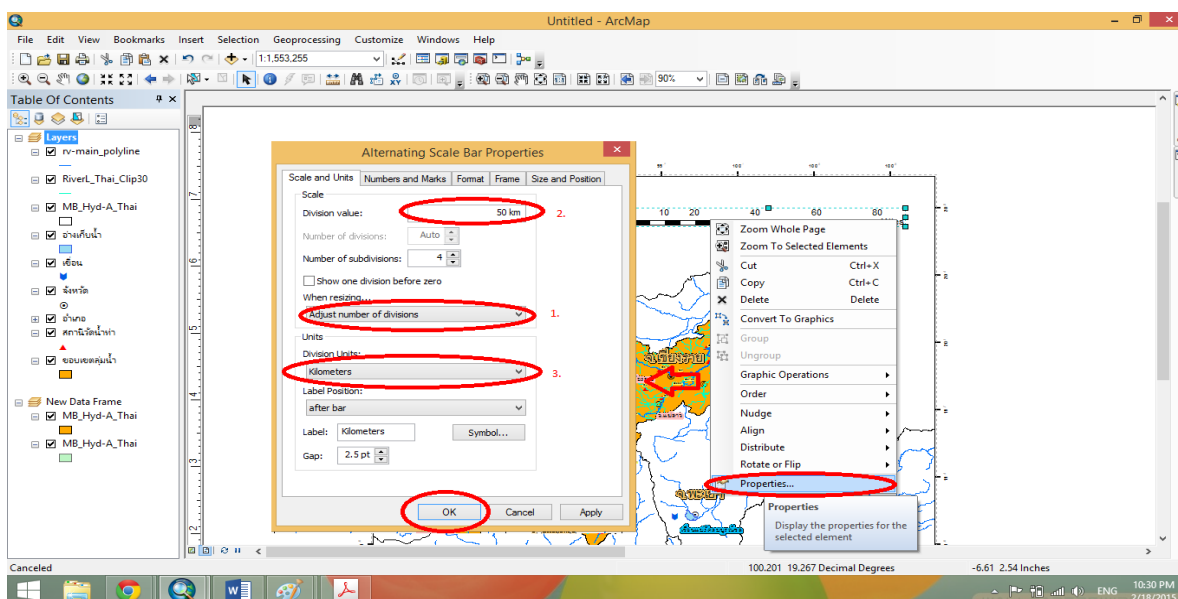
รูปที่ ค.11 แสดงหน้าการใส่มาตราส่วนในแผนที่

จะได้ดังรูป



รูปที่ ค.12 แสดงหน้าการเสร็จสิ้นการใส่มาตราส่วน

ถ้าต้องการปรับแก้มาตราส่วน คลิกขวาที่มาตราส่วนเลือก Properties จะขึ้นหน้าต่าง Alternating Scale Bar Properties ต้องการปรับแก้แบ่งแถบมาตราส่วนสามารถทำตามลำดับที่ 1 และ 2 ดังรูป หลังจากแก้ไขเสร็จแล้วให้คลิก OK



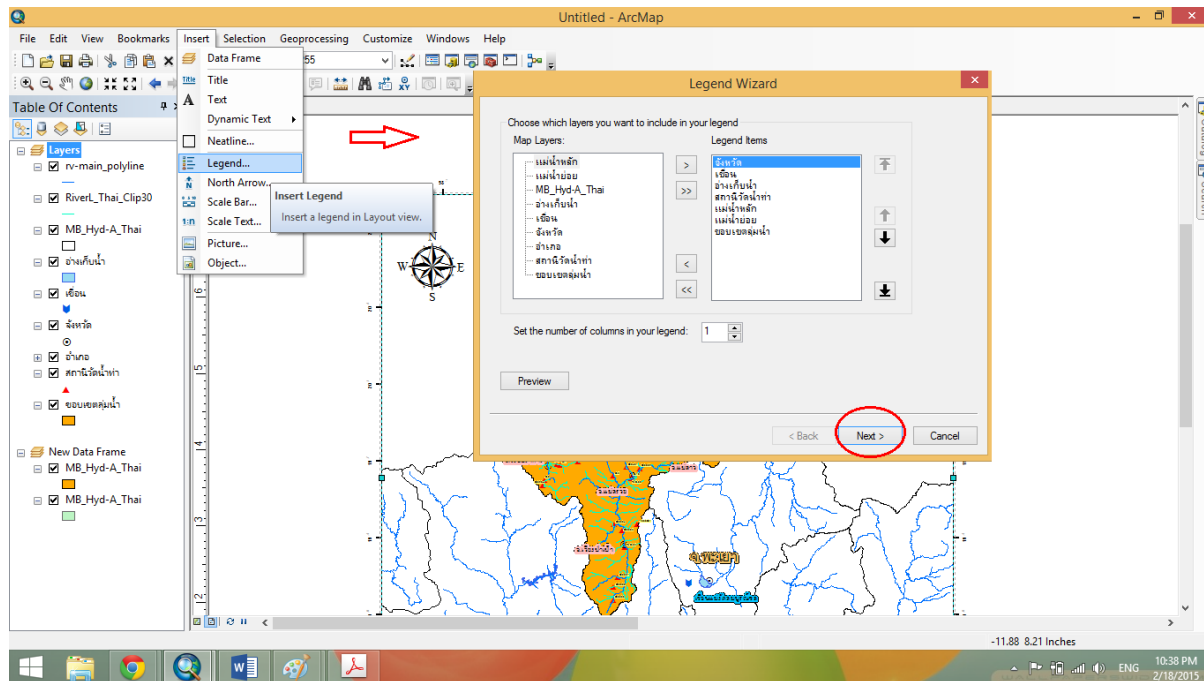
รูปที่ ค.13 แสดงหน้าการปรับแก้มาตราส่วน

จะได้ดังรูป



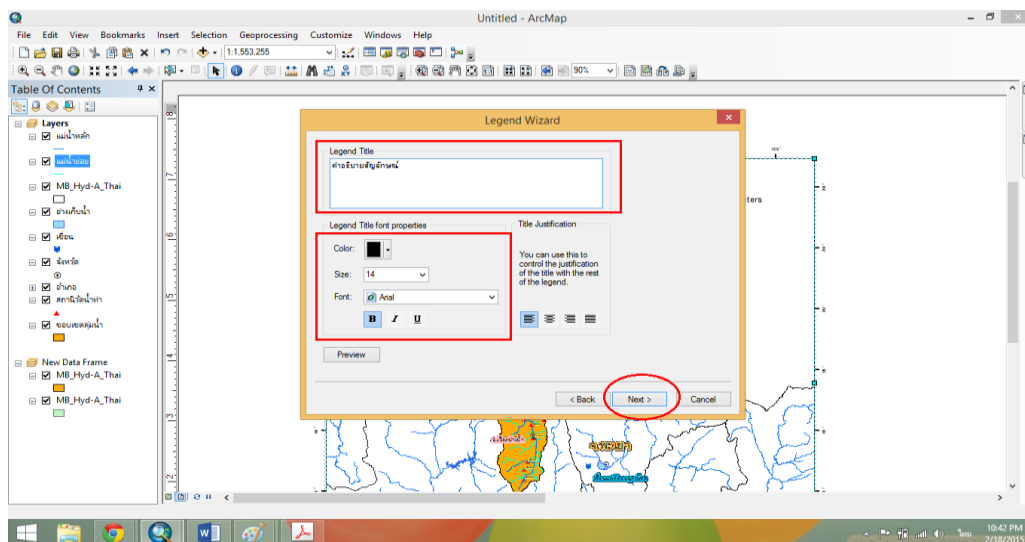
รูปที่ ค.14 แสดงหน้าการเสร็จสิ้นการปรับแก้มาตราส่วน

7. การแสดงสัญลักษณ์ ที่เมนู Insert > Legend และที่หน้าต่าง Legend Wizard คลิกเลือกหรือไม่เลือก ข้อมูลที่ต้องการและ ไม่ต้องการแสดงโนสัญลักษณ์ แล้วคลิกปุ่ม Next



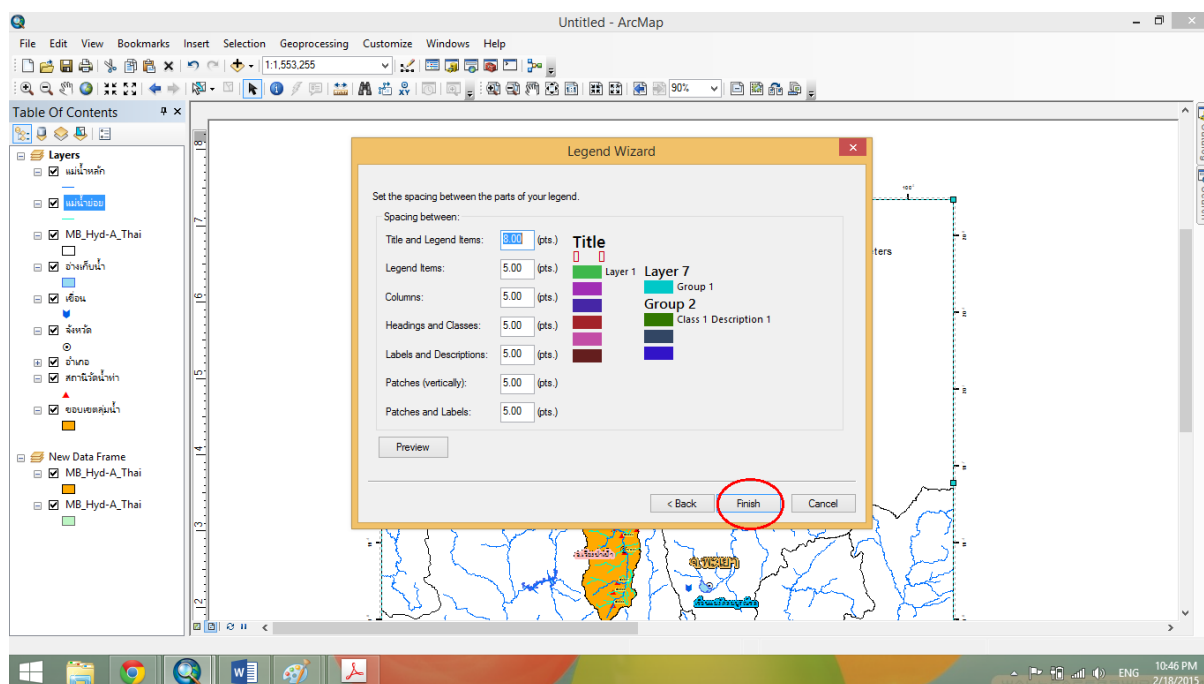
รูปที่ ค.15 แสดงหน้าต่างใส่สัญลักษณ์ในแผนที่

พิมพ์คำว่า คำอธิบายสัญลักษณ์ แล้วกำหนดรูปแบบอักษร คลิกปุ่ม Next



รูปที่ ค.17 แสดงหน้าต่างกำหนดรูปแบบสัญลักษณ์








คลิกปุ่ม Next> ไปจนหน้าสุดท้าย ปรับแก้ค่าการแสดงผลสัญลักษณ์ คลิกปุ่ม Finish



รูปที่ ค.17 แสดงหน้าการปรับแก้ค่าสัญลักษณ์

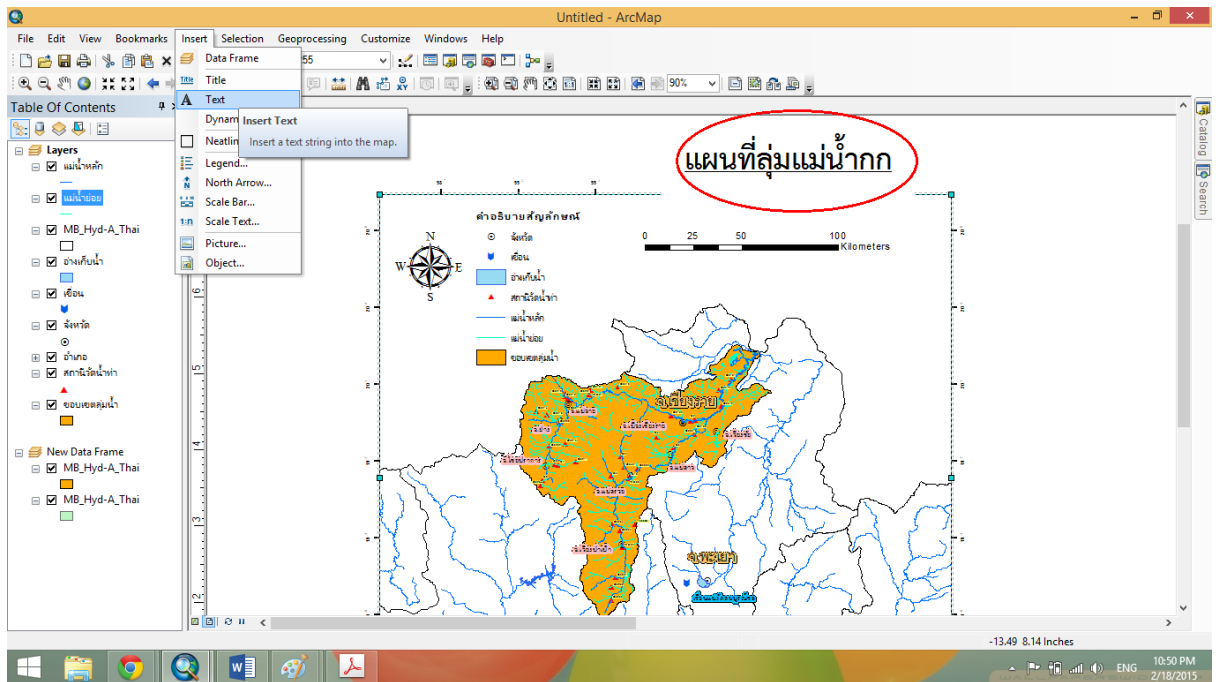
จะได้ดังรูป

คำอธิบายสัญลักษณ์

-  จังหวัด
-  อีลอน
-  อ่างเก็บน้ำ
-  สถานีวัดน้ำท่า
-  แม่น้ำหลัก
-  แม่น้ำย่อย
-  ขอบเขตลุ่มน้ำ

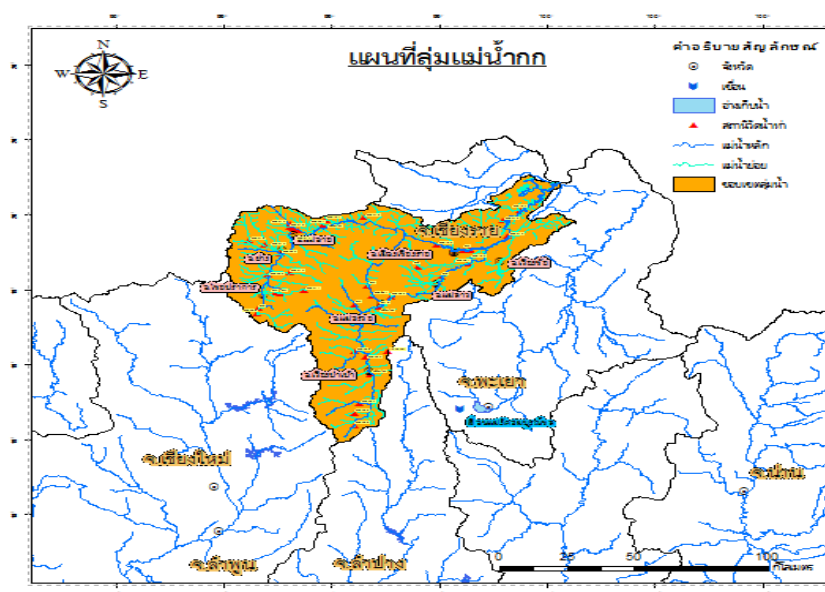
รูปที่ ค.18 แสดงหน้าการเสร็จสิ้นการใส่สัญลักษณ์

8.เพิ่มชื่อแผนที่ ด้วย เมนู Insert> Text >แล้วชื่อแผนที่ ดังนี้



รูปที่ ค.19 แสดงหน้าการเพิ่มชื่อแผนที่

เมื่อเสร็จแล้วจะได้แผนที่ดังรูป



รูปที่ ค.20 แสดงหน้าการเสร็จสิ้นการเพิ่มชื่อแผนที่

